ქალაქ თბილისის მუნიციპალიტეტის საჯარო სამართლის იურიდიული პირი – ქალაქ თბილისის მუნიციპალიტეტის ტრანსპორტისა და ურბანული განვითარების სააგენტო

წერილის ნომერი: **16-01241363658**
გაცემის თარიღი: **15/05/2024**

ადრესატი: მარიამ ეფრემიძე
პირადი ნომერი: 01008050596
მისამართი: საქართველო, ქალაქი თბილისი, ქობულეთის ქუჩა, N3-15, ბინა 97

ქალაქ თბილისის მუნიციპალიტეტის სსიპ - ქალაქ თბილისის მუნიციპალიტეტის ტრანსპორტისა და ურბანული განვითარების სააგენტომ განიხილა 2024 წლის 23 აპრილის № 01241143645-16 განცხადება, რომელთან დაკავშირებითაც გაცნობებთ შემდეგს:

დაკმაყოფილდეს 2024 წლის 23 აპრილის № 01241143645-16 განცხადება და შეთანხმდეს ქალაქ თბილისში, ყოფილი კრწანისის სამთავრობო რეზიდენციის ტერიტორიაზე არსებულ მიწის ნაკვეთზე (საკადასტრო კოდი: 01.18.06.018.132, 01.18.06.018.133) საგზაო მოძრაობის ორგანიზების სქემა თანდართულ ბმულზე არსებული დანართის შესაბამისად.

საგზაო მოძრაობის ორგანიზების სქემის ცვლილება საჭიროებს შეთანხმებას სააგენტოსთან.

გადაწყვეტილების გასაჩივრება, დაინტერესებული მხარის მიერ, შესაძლებელია ამ გადაწყვეტილების გაცნობიდან ერთი თვის ვადაში ქალაქ თბილისის მუნიციპალიტეტის მერთან (მისამართი: ჟ. შარტავას ქუჩა N7) კანონმდებლობით დადგენილი წესით.

დანართი: სსიპ - ტრანსპორტისა და ურბანული განვითარების სააგენტოს მიერ შეთანხმებული საგზაო მოძრაობის ორგანიზების სქემები იხილეთ თანდართულ ბმულზე :

https://cloud.msda.ge/index.php/s/ntYxGQrxGefwA8s

პატივისცემით,

ვიქტორ წილოსანი

სააგენტოს უფროსი

გამოყენებულია კვალიფიციური ელექტრონული ხელმოწერა/ ელექტრონული შტამპი

საქართველოს შინაგან საქმეთა სამინისტრო
საპატრულო პოლიციის დეპარტამენტი

MINISTRY OF INTERNAL AFFAIRS OF GEORGIA
PATROL POLICE DEPARTMENT

20/05/2024

MIA 6 24 01463317

მოქ: ეფრემიძე მარიამ
თბილისი, ქობულეთის ქუჩა, N 3-15, ბინა 97
თქვენს 2024 წლის 16 მაისის განცხადებაზე

ასლი: შსს საპატრულო პოლიციის დეპარტამენტის
ქ. თბილისის მთავარი სამმართველოს

შსს საპატრულო პოლიციის დეპარტამენტში განხილულ იქნა თქვენი განცხადება, რომელშიც ითხოვთ, ქ.თბილისი, ყოფილი კრწანისის სამთავრობო რეზიდენციის ტერიტორიაზე არსებულ მიწის ნაკვეთზე (საკადასტრო კოდი: 01.18.06.018.132, 01.18.06.018.133) არსებულ მიწის ნაკვეთზე საგზაო-სატრანსპორტო ინფრასტრუქტურის ნაკადების მიმართულების საგზაო მოძრაობის ორგანიზაციის წარმოდგენილი მუდმივი სქემის შეთანხმებას.

ვითვალისწინებთ რა, ქ.თბილისის მუნიციპალიტეტის მერიის ს.ს.ი.პ. ტრანსპორტისა და ურბანული განვითარების სამსახურის (15.05.2024 წ 16-01241363658) თანხმობას შსს საპატრულო პოლიციის დეპარტამენტი ითანხმებს (საგზაო მოძრაობის უსაფრთხოების კუთხით) წარმოდგენილ მუდმივი მოძრაობის ორგანიზაციის სქემას, ხოლო ტერიტორიაზე მისასვლელი გზა აღიჭურვოს მოძრაობის რეგულირების ტექნიკური საშუალებებით თანდართული სქემის შესაბამისად.

ამასთან ერთად გაცნობებთ, რომ შსს საპატრულო პოლიციის დეპარტამენტში წარმოსადგენია ქ. თბილისის მუნიციპალიტეტის მერიის ს.ს.ი.პ. ტრანსპორტისა და ურბანული განვითარების სამსახურთან შეთანხმებული საგზაო მოძრაობის ორგანიზების დროებითი სქემები (სამუშაოების წარმოების და შესასვლელ-გამოსასვლელის გზების მოწყობის).

დანართი: სქემა 1 ფაილად.

საპატრულო პოლიციის დეპარტამენტი /
საორგანიზაციო სამმართველო / საგზაო მოძრაობის
ზედამხედველობის განყოფილება
განყოფილების უფროსი
ბარბაქაძე დავით

0190, თბილისი, ნოე რამიშვილის ქ. №38
№38, Noe Ramishvili St. 0190, Tbilisi, Georgia

ტელ./Tel.: (+995 032) 2 41 42 42
ფაქსი/Fax: (+995 032) 2 41 85 02
E-mail: patrolinfo@mia.gov.ge

ბრბ-ს არეალის საგზაო მოძრაობის ორგანიზების სქემა

შენიშვნა:

ნუმერაციით აღნიშნულია საპროექტო ნიშნები, რომელიც უნდა განათავსოს ობიექტის მფლობელმა.

ნუმერაციის გარეშე აღნიშნულია არსებული ან პერსპექტიული ნიშნები.

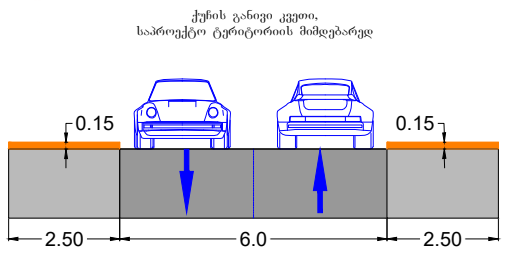

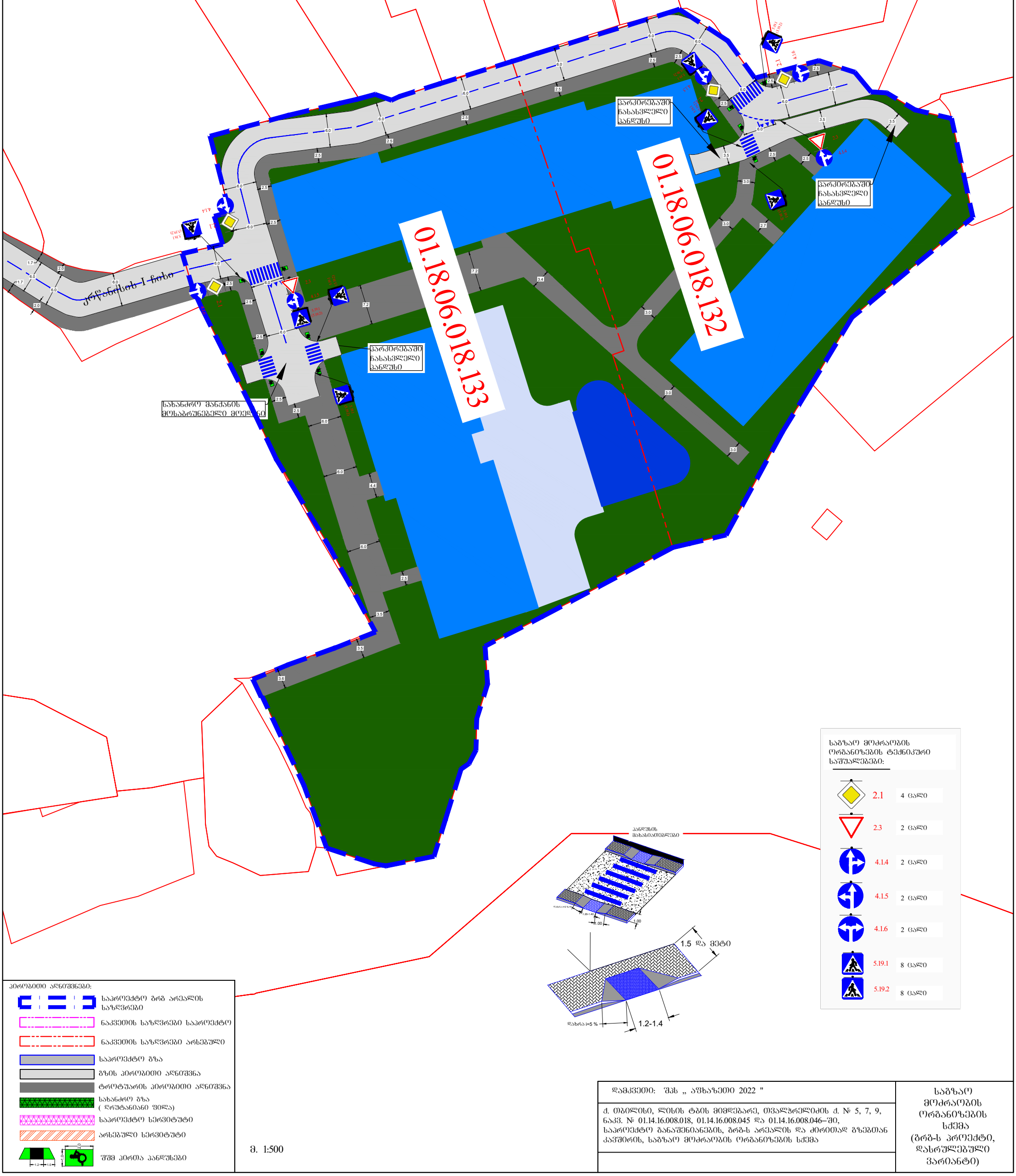

საგზაო მოძრაობის ორგანიზების ტექნიკური საშუალებები:

2.1	4	ცალი
2.3	2	ცალი
4.1.4	2	ცალი
4.1.5	2	ცალი
4.1.6	2	ცალი
5.19.1	8	ცალი
5.19.2	8	ცალი

პირობითი აღნიშვნები:

- საპროექტო ბრბ არეალის საზღვრები
- ნაკვეთის საზღვრები საპროექტო
- ნაკვეთის საზღვრები არსებული
- საპროექტო გზა
- გზის პირობითი აღნიშვნა
- ტროტუარის პირობითი აღნიშვნა
- სახანძრო გზა (ღრუბანიანი ფილა)
- საპროექტო სერვიტუტი
- არსებული სერვიტუტი
- შშმ პირთა აანდუსები

მ. 1:500

დამკვეთი: შპს „ აფხაზეთი 2022 "	საგზაო მოძრაობის ორგანიზების სქემა (ბრბ-ს პროექტი, დასრულებული ვარიანტი)
ქ. თბილისი, ლისის ტბის მიმდებარე, თვალჭრელიძის ქ. № 5, 7, 9, ნაკვ. № 01.14.16.008.018, 01.14.16.008.045 და 01.14.16.008.046–ში, საპროექტო განაშენიანების, ბრბ-ს არეალის და ძირითად გზებთან კავშირის, საგზაო მოძრაობის ორგანიზების სქემა	

დანართი 1

ბრბ-ს არეალის საბზაო მოძრაობის ორგანიზების სქემა ნიშნების გარეშე, არსებული და პერსპექტიული გზების და ტროტუარების ჩვენებით

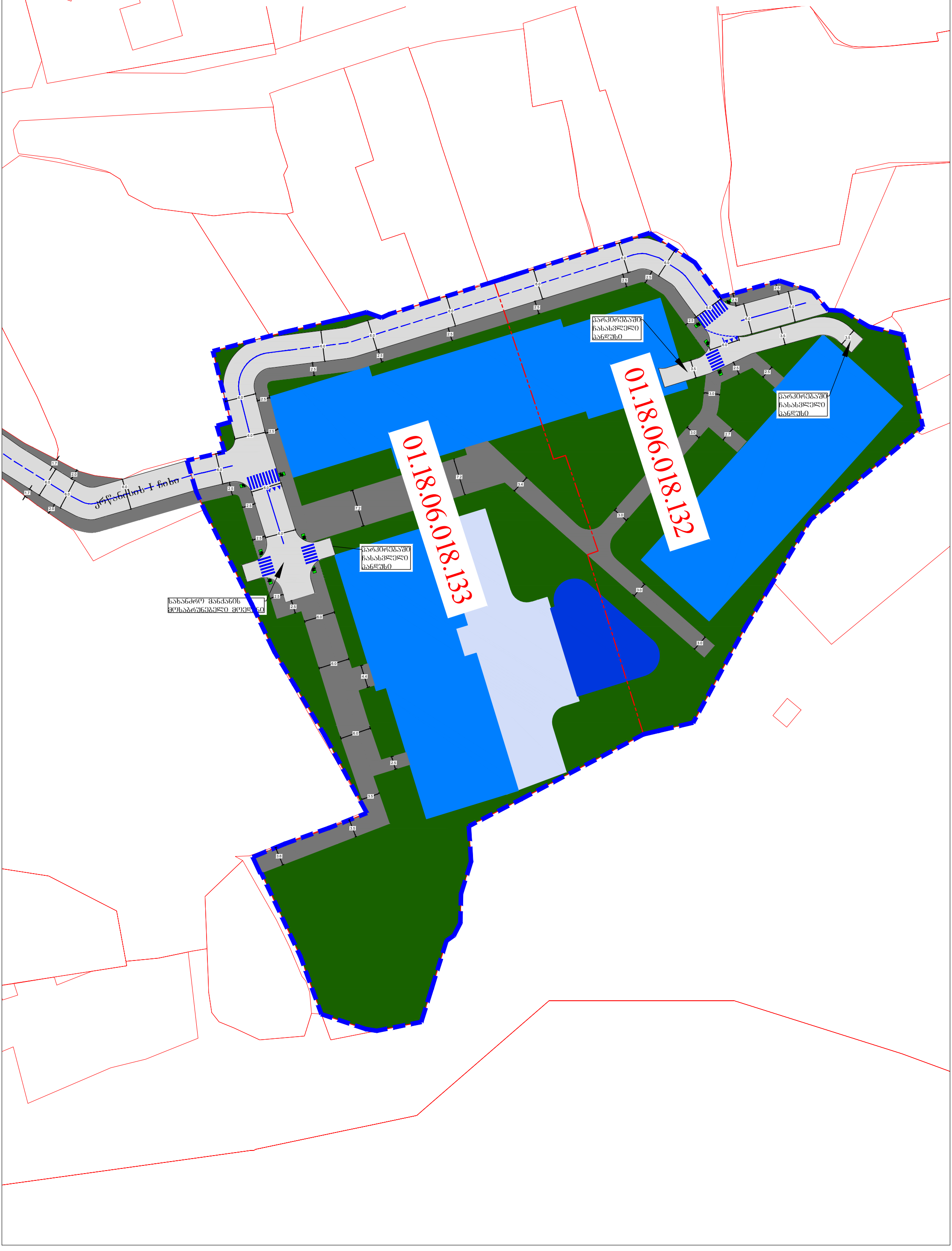

დანართი 2

საპროექტო გრძ-ს არეალი

