

METRIC

მისამართი: ჭავჭავაძის ქუჩა №74
ს.კ : 405186613

პროექტის მონაცემები:

ფუნქციური დანიშნულება: მრავალბინიანი საცხოვრებელი სახლი

პროექტის მისამართი: ქალაქი თბილისი, ცაცხვების IV შესახვევი N6 ; N8

საკადასტრო კოდი: 01.10.18.009.930

პოზიცია სახელი გვარი	ხელმოწერა
მთ.არქიტექტორი: კონსტანტინე ურუშაძე	
არქიტექტორი: გიორგი სარიშვილი	
არქიტექტორი: გიორგი ჩიტაძე	

შენიშვნა:

პირობითი აღნიშვნები:

ტექნიკურ ეკონომიკური მაჩვენებლები:

ფასადი 1-4

ფურცლის ნომერი:

A.05.2

მასშტაბი **1:110**

12:28 / 12/4/2024

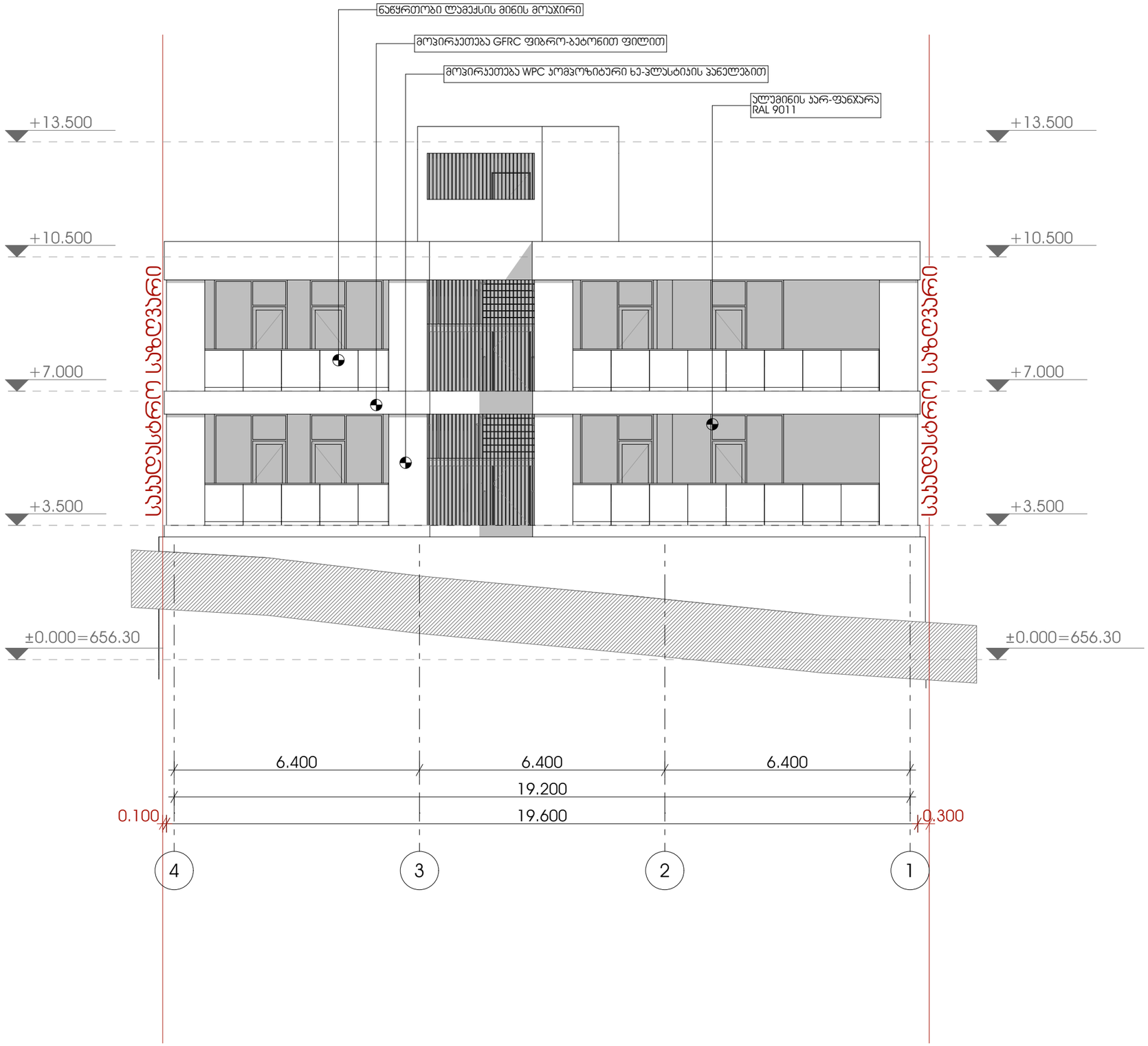

METRIC

მისამართი: ჯავჯავაძის ქუჩა №74

ს.კ : 405186613

პროექტის მონაცემები:

ფუნქციური დანიშნულება: მრავალბინიანი საცხოვრებელი სახლი

პროექტის მისამართი: ქალაქი თბილისი, ვაკე-საბურთალოს რაიონი, ჯავჯავაძის ქუჩა №74

საკადასტრო კოდი: 01.10.18.009.930

პოზიცია | სახელი გვარი | ხელმოწერა

მთ.არქიტექტორი:
კონსტანტინე ურუშაძე

არქიტექტორი:
გიორგი სარიშვილი

არქიტექტორი:
გიორგი ჩიტაძე

შენიშვნა:

პირობითი აღნიშვნები:

ტექნიკურ ეკონომიკური მაჩვენებლები:

ფასადი 4-1

ფურცლის ნომერი:

A.05.3

მასშტაბი **1:110**

12:28 / 12/4/2024

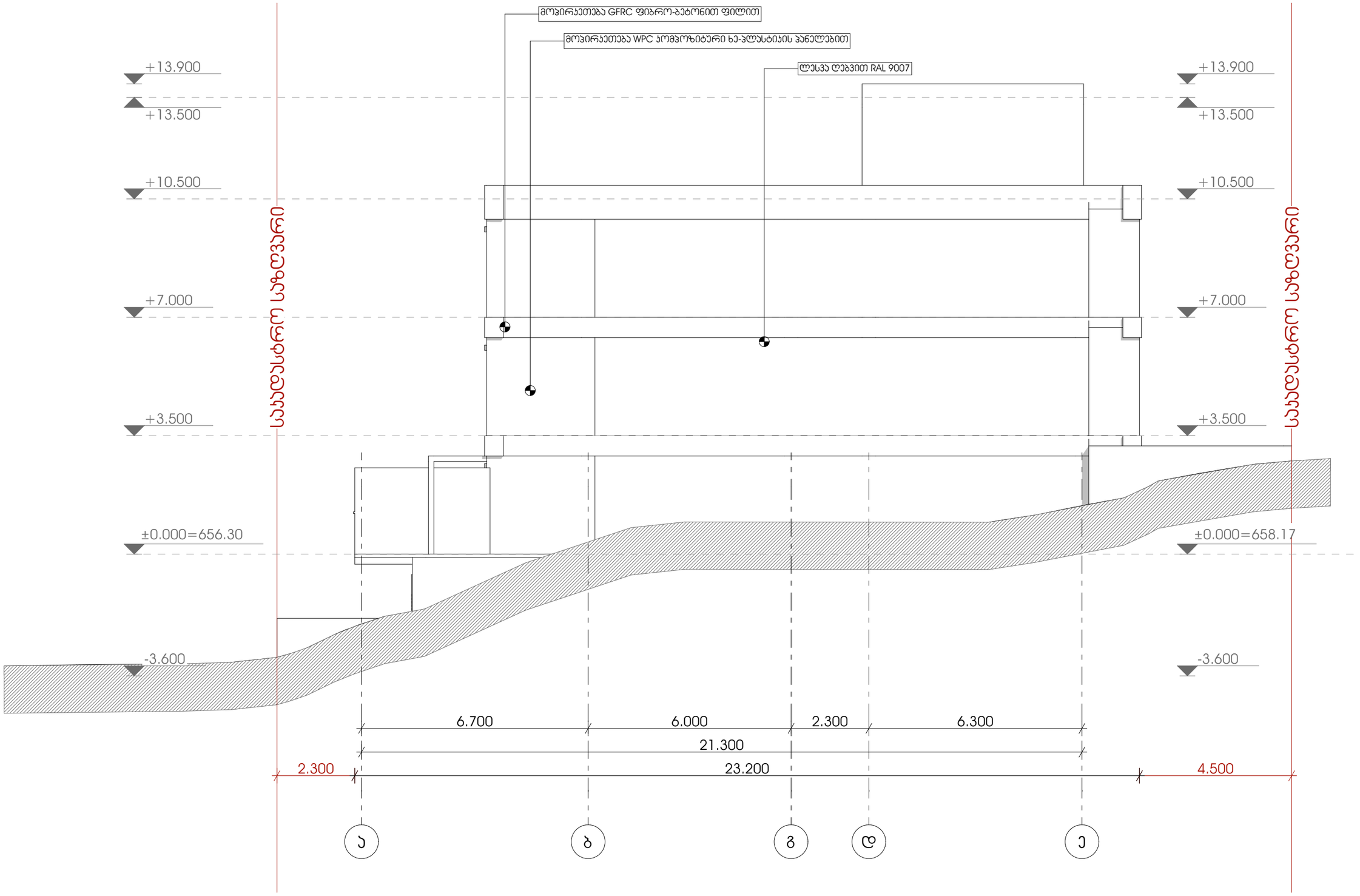

M E T R I C

მისამართი: ჯავჯავაძის ქუჩა №74

ს.ს : 405186613

პროექტის მონაცემები:

ფუნქციური დანიშნულება: მრავალბინიანი საცხოვრებელი სახლი

პროექტის მისამართი: ქალაქი თბილისი, ცაცხვების IV მასივი N6 ; N8

საკადასტრო კოდი: 01.10.18.009.930

პოზიცია | სახელი გვარი | ხელმოწერა

მთ.არქიტექტორი:
ჯონსტანტინე ურუმაძე

არქიტექტორი:
გიორგი სარიშვილი

არქიტექტორი:
გიორგი ჩიტაძე

შენიშვნა:

პირობითი აღნიშვნები:

ტექნიკურ ეკონომიური მაჩვენებლები:

ფასადი ა-ე

ფურცლის ნომერი:

A.05.4

მასშტაბი | **1:110**

12:28 / 12/4/2024

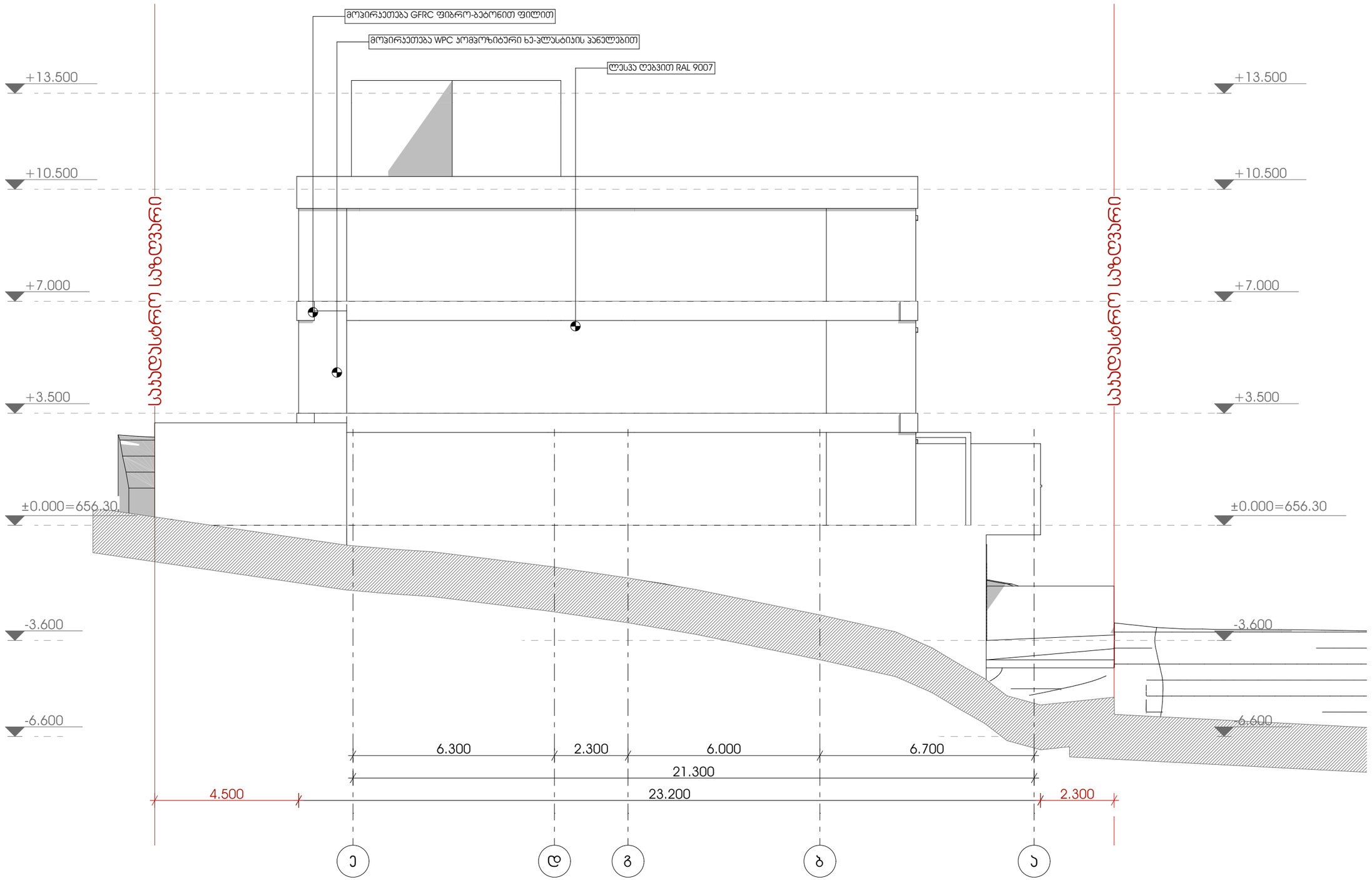

METRIC

მისამართი: ჯავჯავაძის ქუჩა №74

ს.კ : 405186613

პროექტის მონაცემები:

ფუნქციური დანიშნულება: მრავალბინიანი საცხოვრებელი სახლი

პროექტის მისამართი: ქალაქი თბილისი, ცაცხვების IV მესახვევი №6 ; №8

საკადასტრო კოდი: 01.10.18.009.930

პოზიცია | ხედი
სახელი გვარი

მთ.არქიტექტორი:
კონსტანტინე ურუშაძე

არქიტექტორი:
გიორგი სარიშვილი

არქიტექტორი:
გიორგი ჩიტაძე

შენიშვნა:

პირობითი აღნიშვნები:

ტექნიკურ ეკონომიური მაჩვენებლები:

ფასადი 1-5

ფურცლის ნომერი:

A.05.5

მასშტაბი | **1:120**

12:28 / 12/4/2024

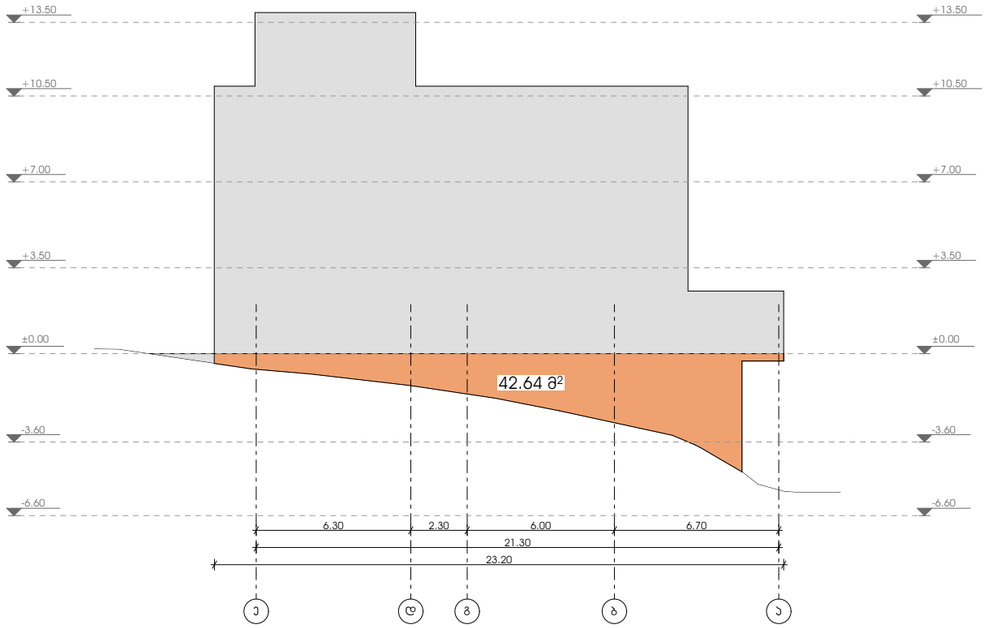

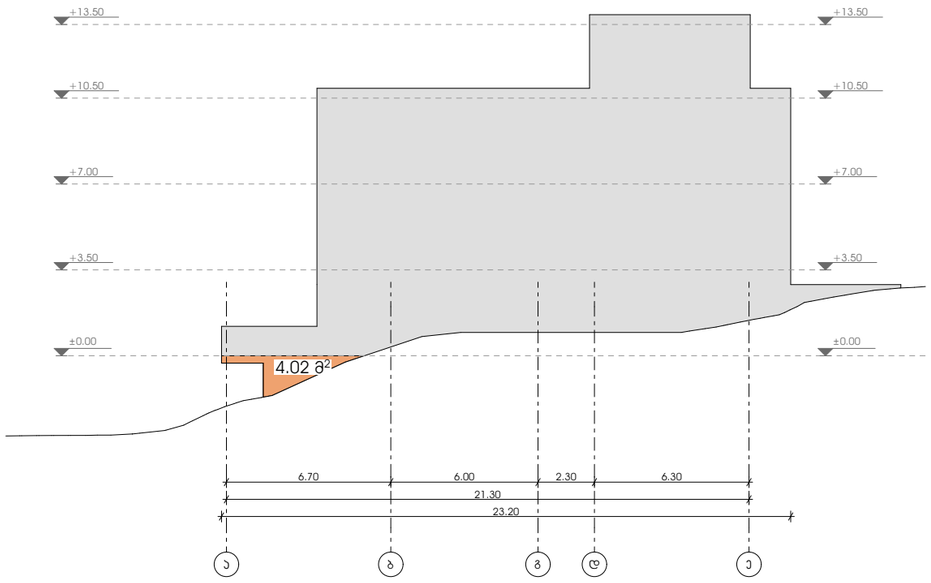

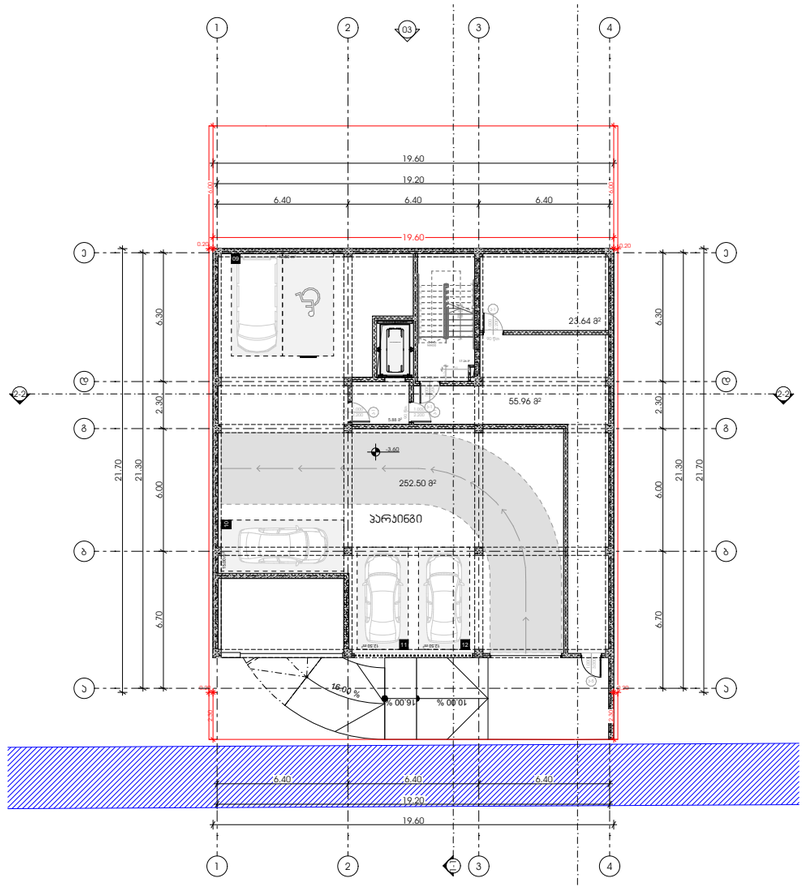

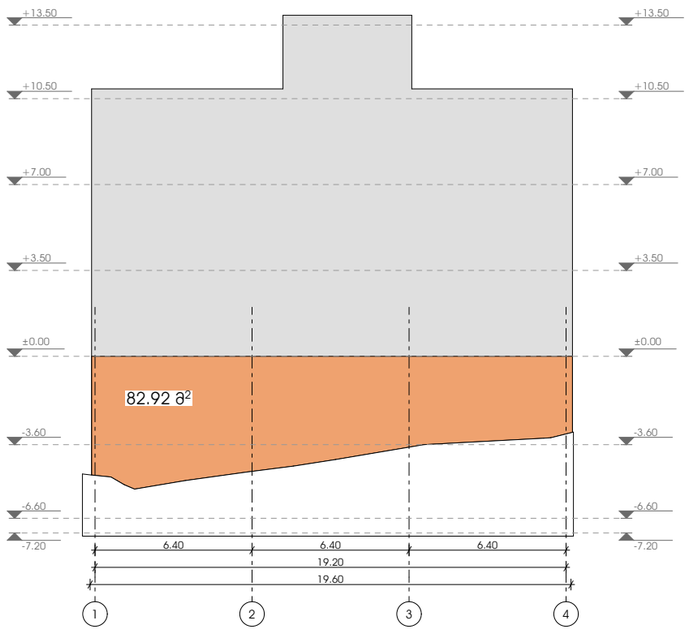

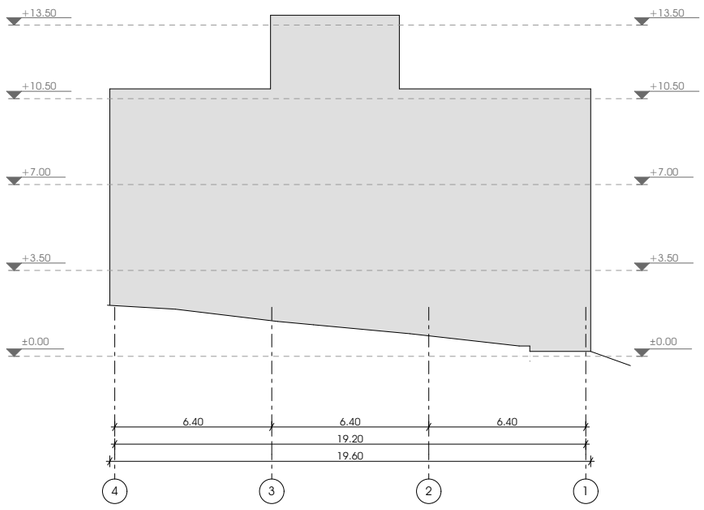

საფასადე ჰერიმეტრი - 82.60 მ.
ფასადის საანგარიშო ფართობი - 129.58 კვ.მ

129.58/82.60=1.56

M E T R I C

მისამართი: ჯავჯავაძის ქუჩა №74
ს.კ : 405186613

პროექტის მონაცემები:

შენობის დანიშნულება: მრავალბინიანი საცხოვრებელი სახლი
პროექტის მისამართი: ქალაქი თბილისი, ცაცხვების IV შესახვევი N6 ; N8

საკადასტრო კოდი: 01.10.18.009.930

პოზიცია | სახელი გვარი | ხელმოწერა

მთ.არქიტექტორი:
კონსტანტინე ურუშაძე

არქიტექტორი:
გიორგი სარიშვილი

არქიტექტორი:
გიორგი ჩიტაძე

შენიშვნა:

პირობითი აღნიშვნები:

ტექნიკურ ეკონომიკური მაჩვენებლები:

საფასადე განშლა

ფურცლის ნომერი:

A.05.6

მასშტაბი | **1:250, 1:300**

12:28 / 12/4/2024

მარკირება	გ.ჯ-2	ჯ-1	ჯ-2	ჯ-3	ჯ-4	ჯ-5	ჯ-5	ჯ-6	
რაოდენობა	1	9	14	18	12	1	9	1	
ზომა	3.50×2.50	1.00×2.20	1.00×2.20	1.90×2.90	1.90×2.90	1.00×3.00	2.70×2.20	1.40×2.20	
გეგმა				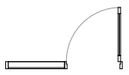	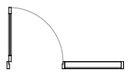				
ვიზუალი	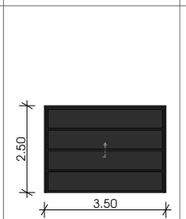	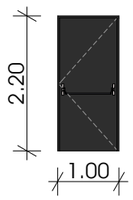	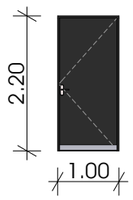	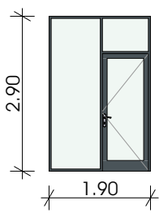	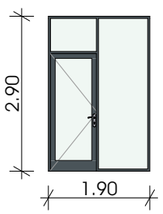	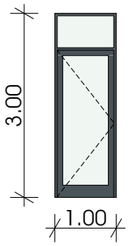	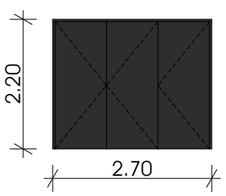	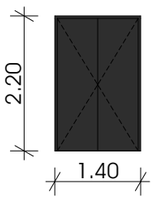	
ერთეულის ფართი [კვ.მ]	8.75	2.20	2.20	5.51	5.51	3.00	5.94	3.08	
ჯამური ფართი [კვ.მ]	8.75	19.80	30.80	99.18	66.12	3.00	53.46	3.08	284.19 მ²

M E T R I C

მისამართი: ჯავჯავაძის ქუჩა №74

ს.კ : 405186613

პროექტის მონაცემები:

ფუნქციური დანიშნულება: მრავალბინიანი საცხოვრებელი სახლი

პროექტის მისამართი: ქალაქი თბილისი, ვაკე-საბურთალოს IV მუნიციპალიტეტი N6 ; N8

საკადასტრო კოდი: 01.10.18.009.930

პოზიცია | სახელი გვარი | ხელმოწერა

მთ.არქიტექტორი:
კონსტანტინე ურუმაძე

არქიტექტორი:
გიორგი სარიშვილი

არქიტექტორი:
გიორგი ჩიტაძე

შენიშვნა:

პირობითი აღნიშვნები:

ტექნიკურ ეკონომიკური მაჩვენებლები:

ალუმინის ფანჯრების სპეციფიკაცია

ფურცლის ნომერი:

A.05.7

მასშტაბი | **1:1**

12:28 / 12/4/2024