საქართველოს იუსტიციის სამინისტრო
საჯარო რეესტრის ეროვნული სააგენტო

საკადასტრო გეგმა

მიწის ნაკვეთის საკადასტრო კოდი: *01.18.03.009.019*
განცხადების რეგისტრაციის ნომერი: 882010866345
მიწის ნაკვეთის ფართობი: *1905* კვ.მ.
დანიშნულება: *არასასოფლო-სამეურნეო*
მომზადების თარიღი 08.11.10

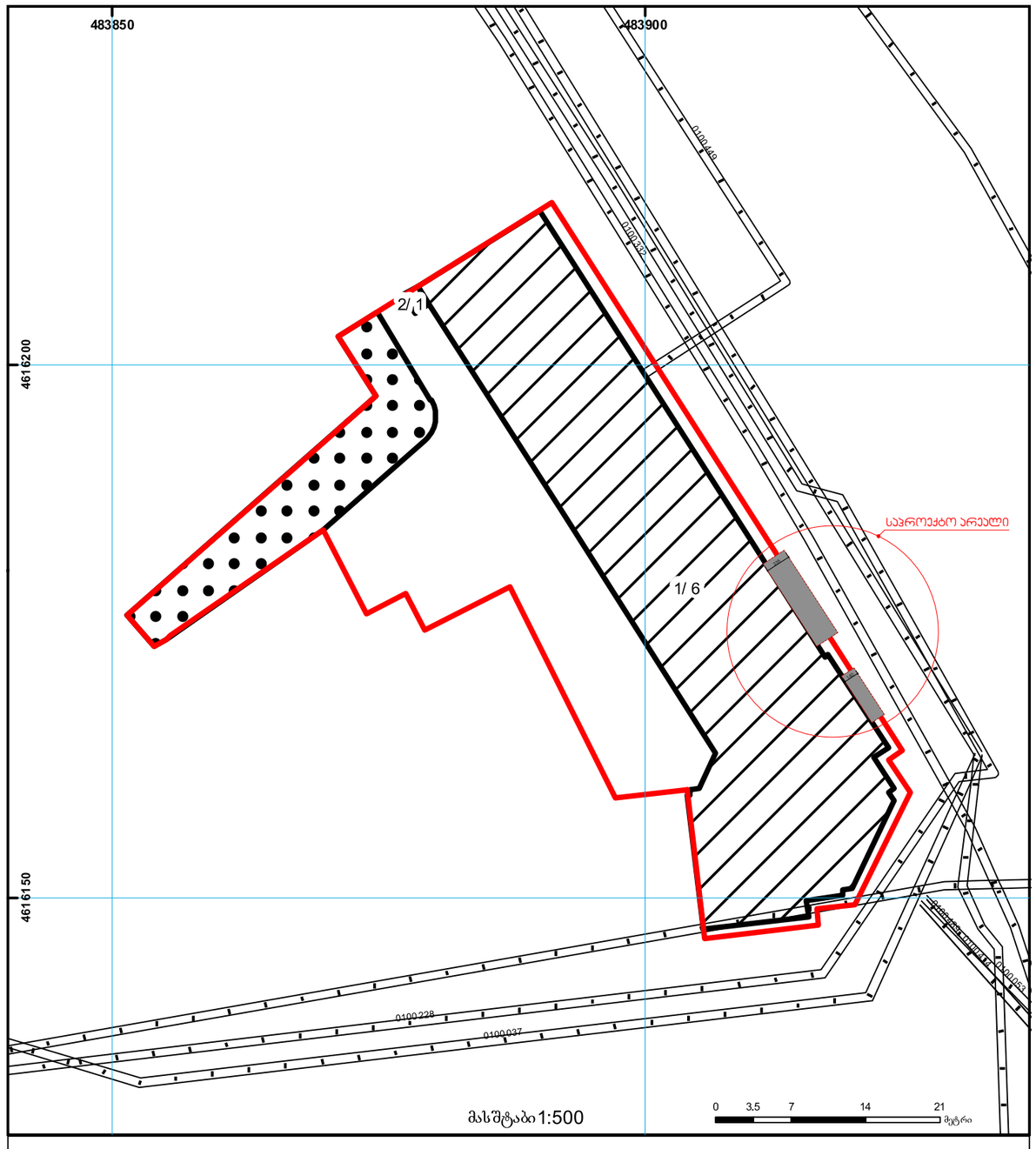

შენობა-ნაგებობა, პირობითი ნომერი/სართულიანობა
მიწის ნაკვეთის საკადასტრო საზღვარი
ვალდებულება
მშენებარე ნაგებობა
ხაზობრივი ნაგებობა
მიწისქვეშა ნაგებობა
0.00 (საერთაშორისო) სისტემის კოორდ.
UTM

საჯარო რეესტრის ეროვნული სააგენტო თბილისი 0102 წმ. ნიკოლოზის/ნ. ჩხეიძის ქ. 2 ტელ.: (995 32) 91 04 27; ფაქსი: (995 32) 91 03 41
საჯარო რეესტრის ეროვნული სააგენტო თბილისი დ. აღმაშენებლის გამზ. 89/24 ტელ: (995 32) 94 13 65
www.napr.gov.ge

არსებული გეგმა 0.00

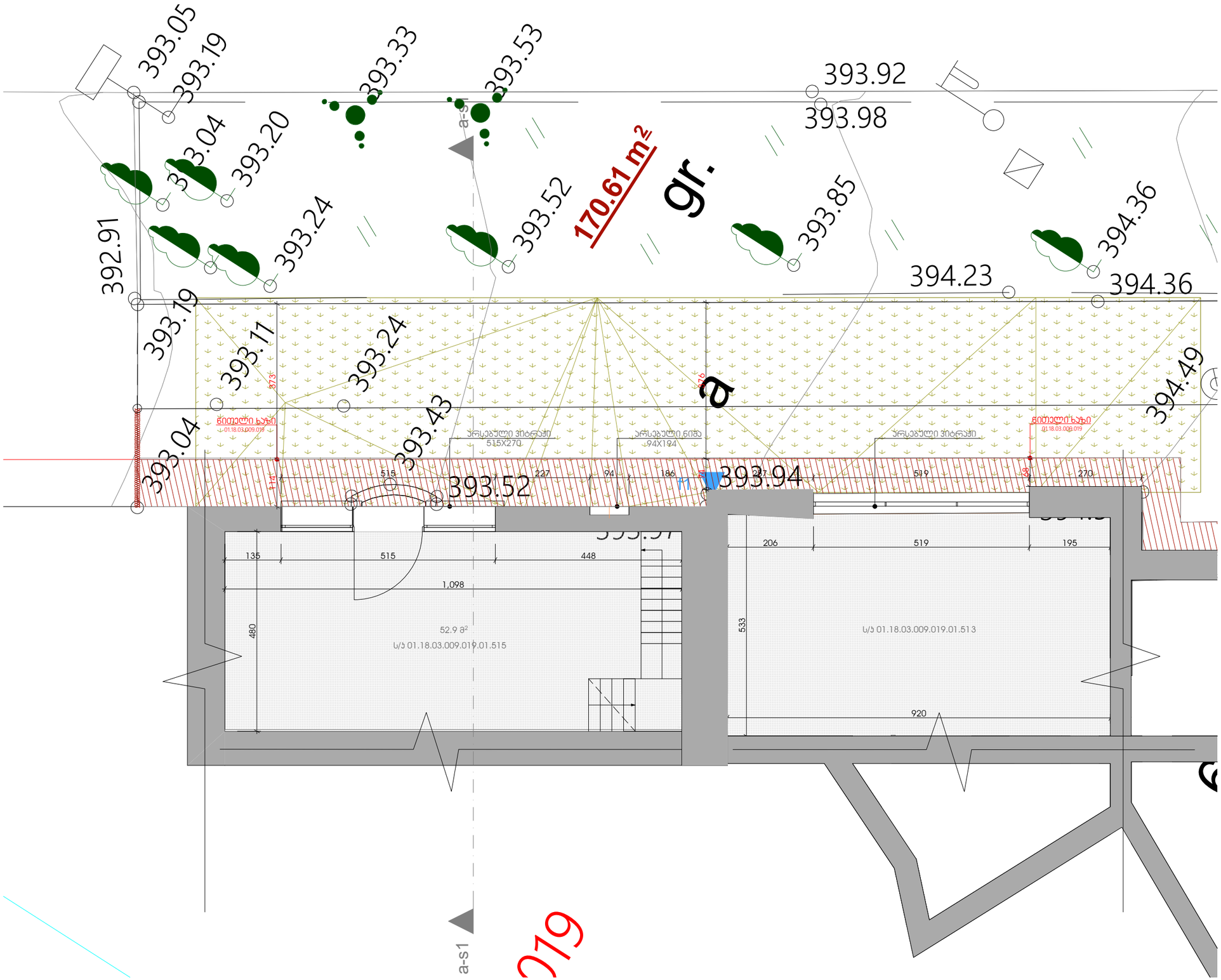

არსებული ჭრილი

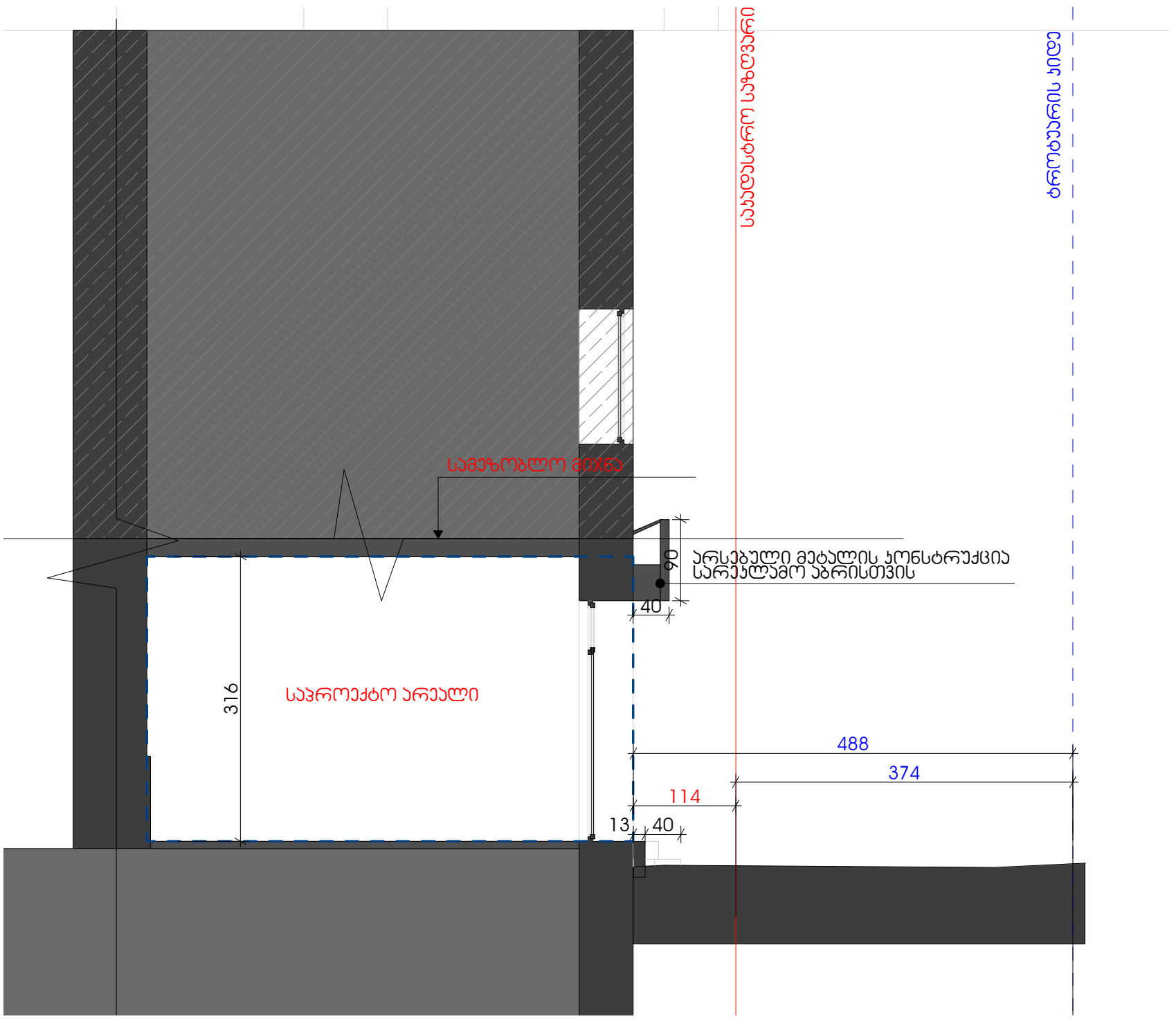

არსებული ფასადი

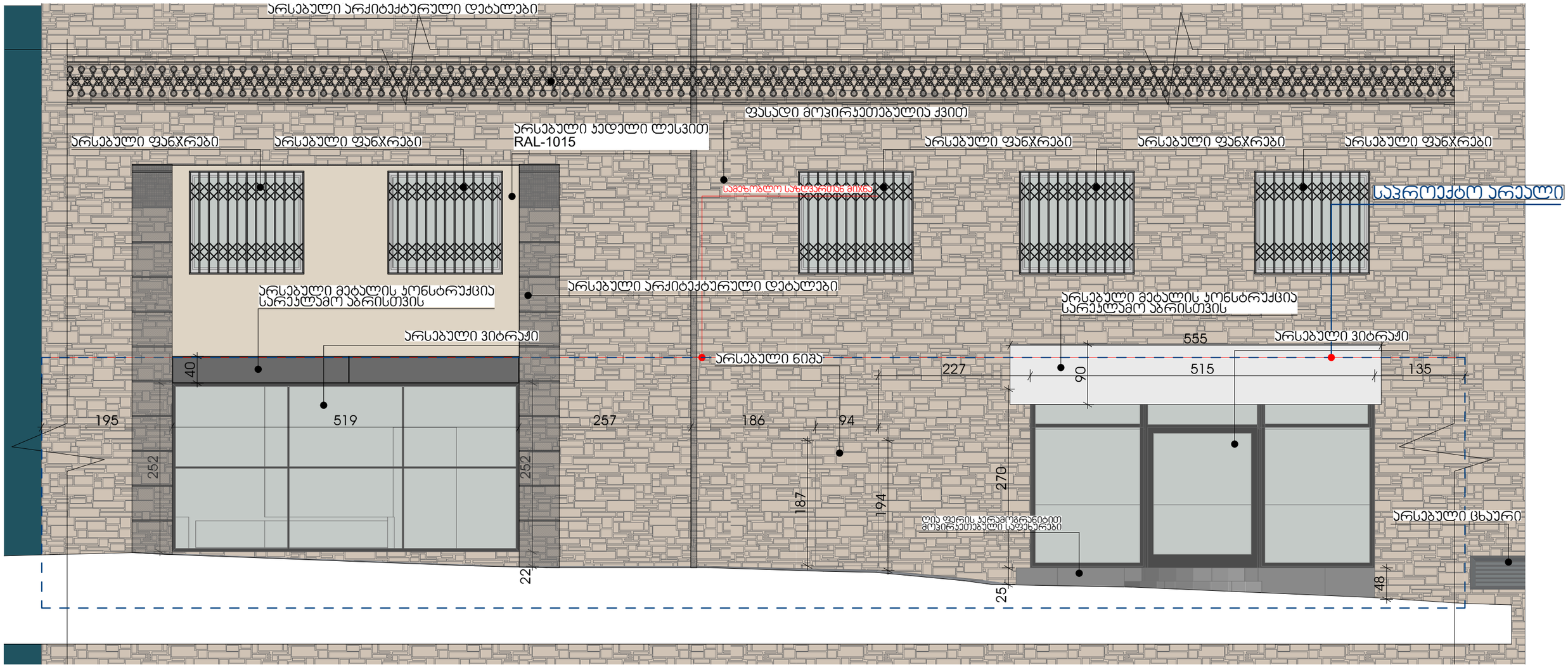

საპროექტო გეგმა 0.00

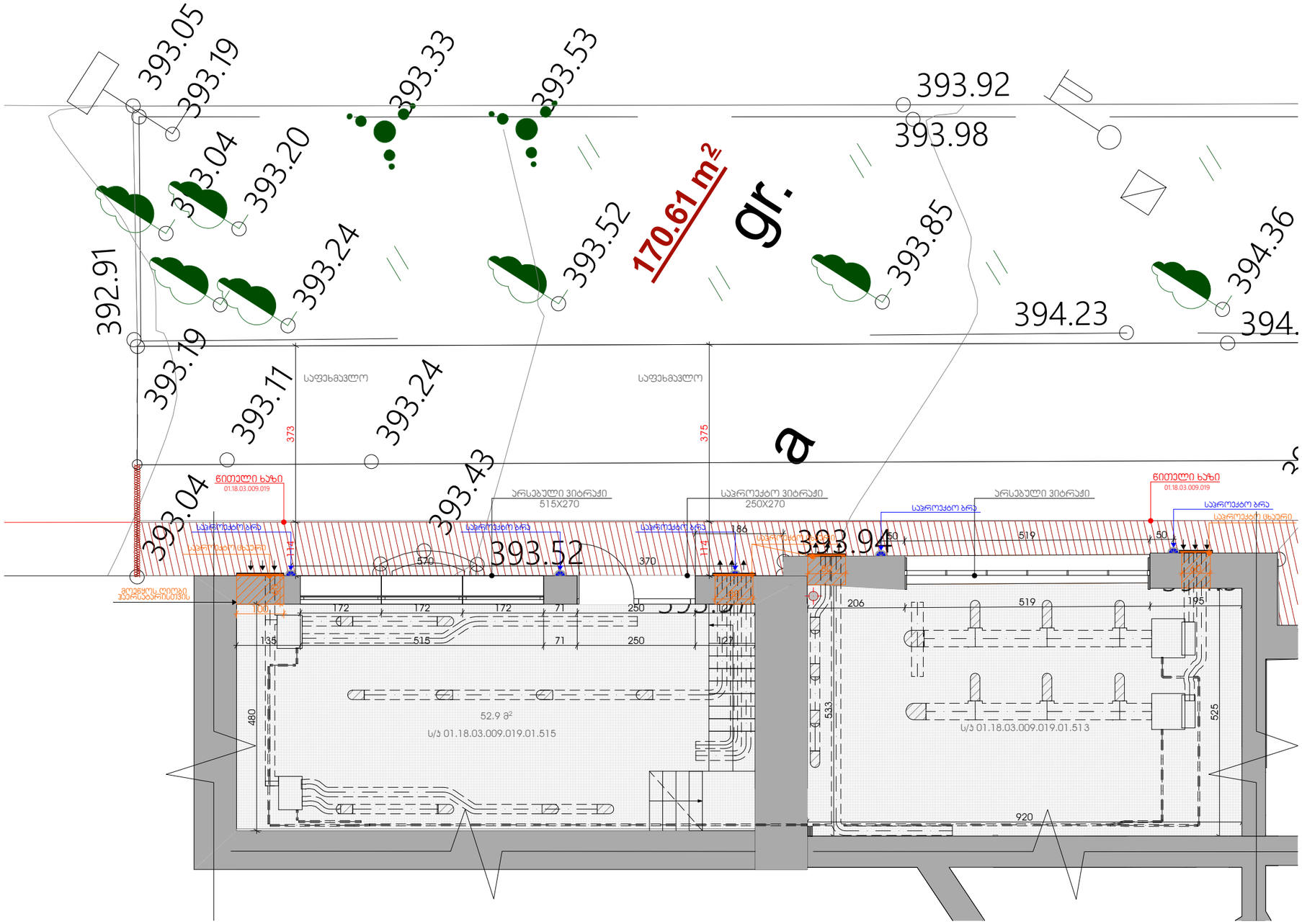

საპროექტო გეგმა საჩრდილობლის ჩვენებით

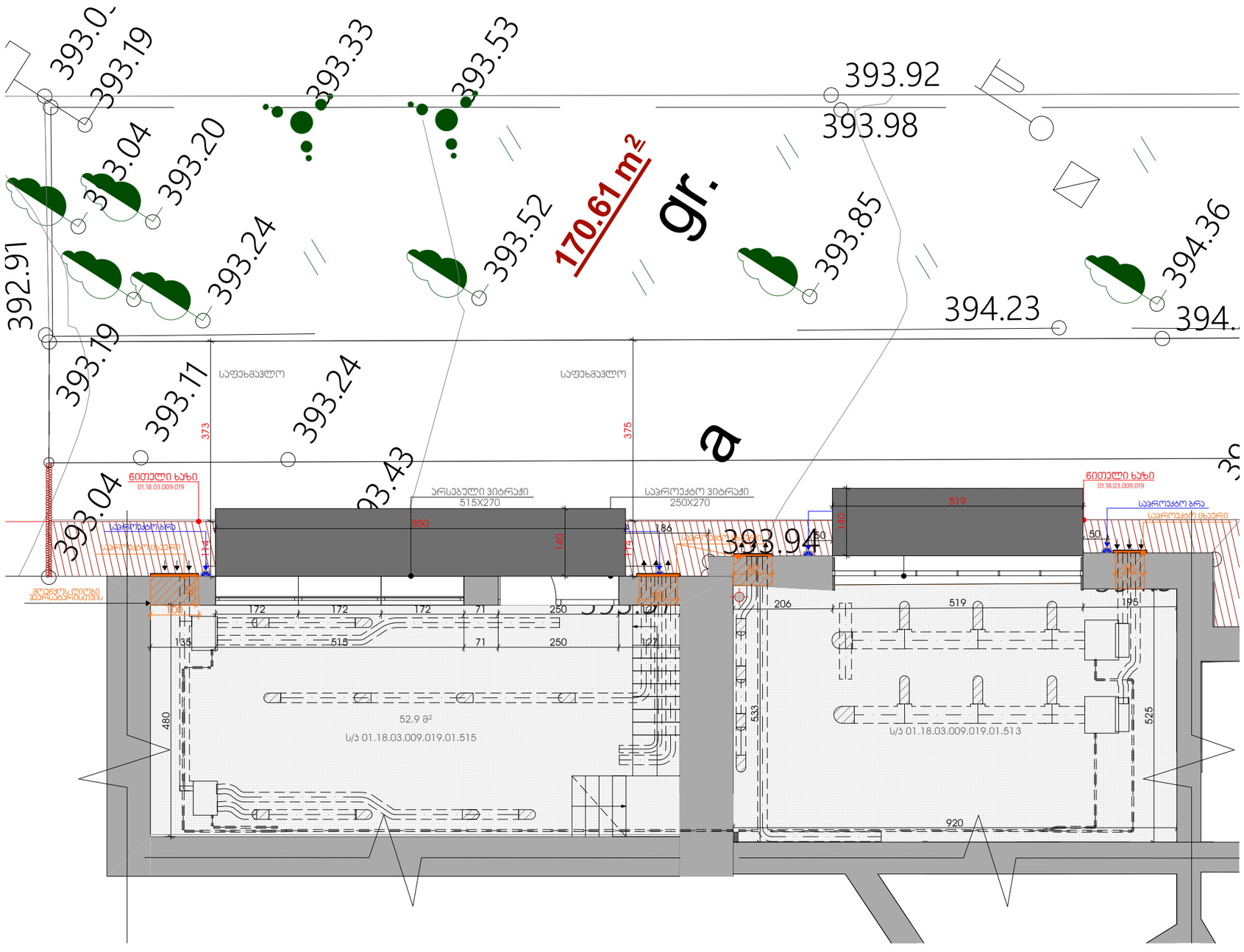

საპროექტო ჭრილი

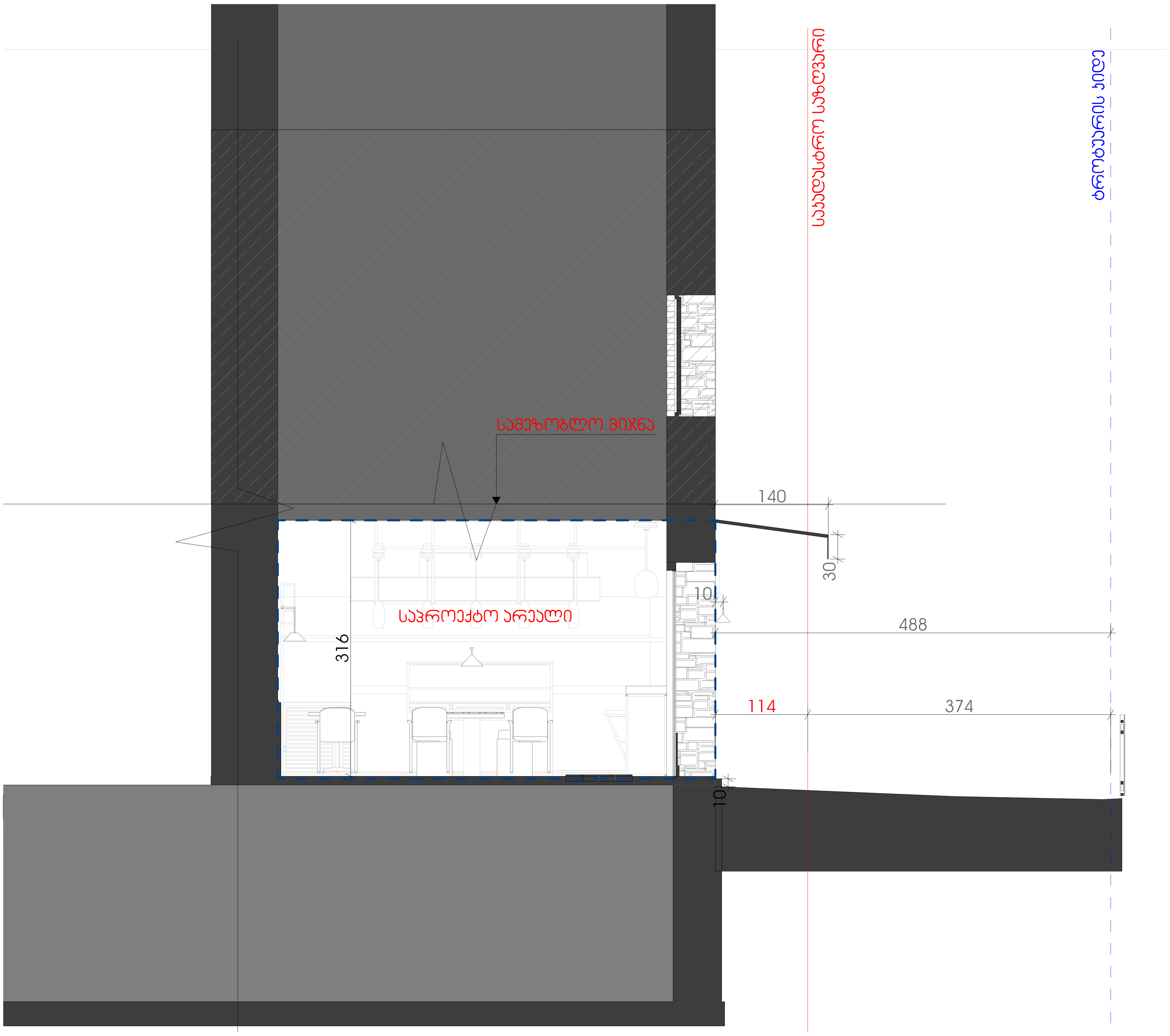

საპროექტო ფასადი

