მიწის ნაკვეთის ტოპოგრაფიული ასომვითი ნახაზი



შენიშვნა: ტოპოგრაფიულ ნახაზზე ხაზოვანი ნაგებობები დატანილია რეგისტრირებული მონაცემებიდან

პირობითი აღნიშვნები					
მიწისქვეშა კომუნიკაციები	ნაკვეთის საზღვარი	ბუჩქი	ცოცხალი ღობე	ღობე	
კანალიზაცია	შენობა	გაზონი	ხეების რიგი	ბორდიური	
დენის კაბელი	არკა	სამეთვალყურეო ჭები	ტრანსფორმატორი	ბეტონი	
გაზის მილი	ფარდული	ძეგლი	რადიო ან ტელე ანძა	კედელი	
წყლის მილი	კიბე	შადრევანი	ლამპიონები	საყრდენი კედელი	
კავშირგაბმულობა	ფოთლოვანი ხე	ორქანი	ელექტრო ბოძი	ბილიკი	
	წიწვოვანი ხე	წყარო ან ჭა	რკინიგზა	გზის კონტური	
	ხეხილის ხე	ბენზინგასამართი სადგური	იზოჰიფსი	ფლატე	
	პალმა	მაღალი ძაბვის გადამცემი	მთავარი იზოჰიფსი	წყლის კონტური	

პროექცია UTM 38N
საკოორდინატო სისტემა WGS 84

შპს „ორიონი" Ltd"orioni"
ქ. თბილისი, მ.ქ.კეთის ქუჩა №4
ტელ: +995 557-51-51-15
orionimirza@gmail.com

დირექტორი	მ. ცინცაძე
კომპ. უზრუნველყოფა	ხ. ცინცაძე

მისამართი

ქალაქი თბილისი, სოფელი თხინვალა, ს/კ.72.16.33.149

A-3	მაშტაბი 1:500	23.09.2024

მიწის ნაკვეთის ტოპოგრაფიული ასომვითი ნახაზი

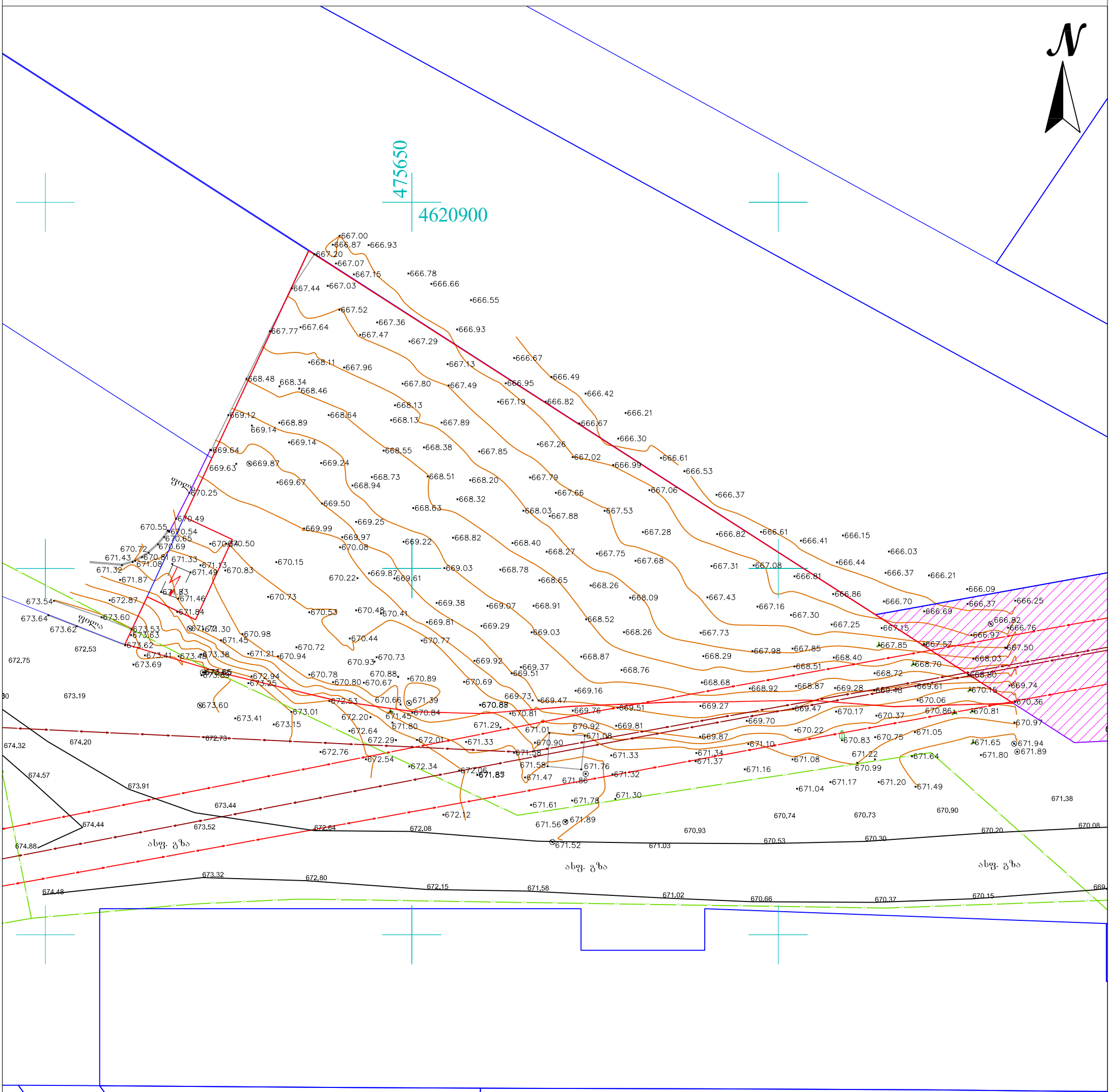

შენიშვნა: ტოპოგრაფიულ ნახაზზე ხაზოვანი ნაგებობები დატანილია რეგისტრირებული მონაცემებიდან

პირობითი აღნიშვნები	შენიშვნა: მიწის სამუშაოები შეათანხმეთ შესაბამის კომუნიკაციის წარმომადგენლებთან			პროექცია UTM 38N საკოორდინატო სისტემა WGS 84
მიწისქვეშა კომუნიკაციები	ნაკვეთის საზღვარი	ბუჩქი	ცოცხალი ღობე	ღობე
კანალიზაცია	შენობა	გაზონი	ხეების რიგი	ბორდიური
დენის კაბელი	არკა	სამეთვალყურეო ჭები	ტრანსფორმატორი	ბეტონი
გაზის მილი	ფარდული	ძეგლი	რადიო ან ტელე ანძა	კედელი
წყლის მილი	კიბე	შადრევანი	ლამპიონები	საყრდენი კედელი
კავშირგაბმულობა	ფოთლოვანი ხე	ონკანი	ელექტრო ბოძი	ბილიკი
	წიწვოვანი ხე	წყარო ან ჭა	რკინიგზა	გზის კონტური
	ხეხილის ხე	ბენზინგასამართი სადგური	იზოჰიფსი	ფლატე
	პალმა	მაღალი ძაბვის გადამცემი	მთავარი იზოჰიფსი	წყლის კონტური

შპს„ორიონი"
ქ. თბილისი, მტკვრის ჭუჭა №4
Ltd"orioni"
მობ: +995 557-51-51-15
orionimirza@gmail.com

დირექტორი		მ. ცინცაძე
კომპ. უზრუნველყოფა		ზ. ცინცაძე
მისამართი		
ქალაქი თბილისი, სოფელი თხინვალა, ს/კ.72.16.33.149		
A-3	მაშტაბი 1:500	23.09.2024

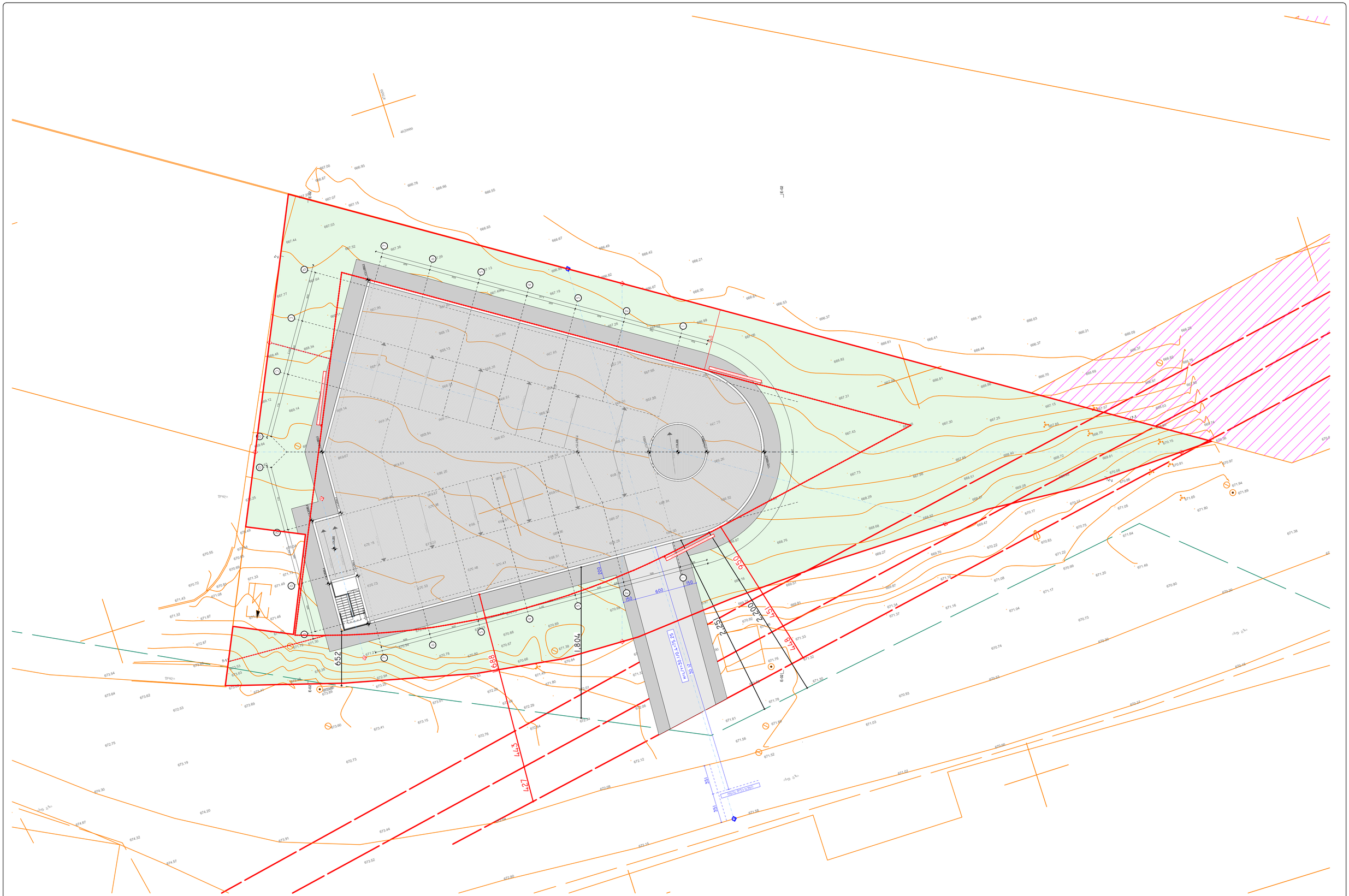

A3							
01							
01							

ზომებითი აღნიშვნები:

A — ღერძის ნომერი

S-01 — ანკერის ნომერი

3.06 / 9.050 — 1.216 / -1.00 — აღმ. ფიქსირების მნიშვნელობა

±0.00 — ეტლაჟის ნიშნულები

მიწის ნაკვეთის საკადასტრო საზღვრები

ჩრდილოეთის ვერტიკალური ნიშნული

შენიშვნა:

ობიექტის მისამართი:
ქ. თბილისი, სოფელი ეხვინვალა; (ს/კ 72.16.33.149)

ბაგირიანის ნებადართული სახეობა:
მრავალ ადგილიანი აჭტოსადგომი

დამკვეთი:
შპს "ბრინლანდია" (404515681)

მისამართი:
ქ. თბილისი, აჭმის ვარაზის I შესახვევი N19

მისამართი:
ქ. თბილისი, აჭმის ვარაზის №64 ს ბლოკი გ.1
T: +995 593 233 444

თანამდებობა	ბეჭარი	ხელმოწერა
დირექტორი	სულხან სულხანიშვილი	
მთ. არქიტექტორი	ლუკა ჯავახიშვილი	
არქიტექტორი		
არქიტექტორი		
არქიტექტორი		

ბენბებმა

სტადია:	პროექტის შეთანხმება
მასშტაბი:	1:200
თარიღი:	12/6/2024

კორექტირება

№	კორექტ.	თარიღი
1		
2		
3		
4		

33

A.01.4