ფასადი 1-8 ღერძებში
მაშტაბი: 1:100



კომპაკტ ლამინატი 0091
Starlight

კომპაკტ ლამინატი 0080
Black

ნახაზის დასახელება:

ფასადი 1-8 ღერძებში

ექსპლიკაცია:

პირობითი ნიშნები:

- ნაკვეთის საზღვარი
- განაშენიანების რეგულირების ხაზი(უკანა ეზოსთვის)
- ჭრილის ხაზი
- არქიტექტურული ნიშნული
- კონსტრუქციული ნიშნული

შენიშვნები

1. ნახაზში შეტანილი ყველა ცვლილება უნდა შეთანხმდეს პროექტის ავტორთან.
2. შენობის საპროექტო ნული (±0.00) ტოლია +0.00=385.20 აბსოლიტური ნიშნულის
3. პროექტში ყველა ზომა მოცემულია მილიმეტრებში.
4. პროექტი გაკეთებულია დამკვეთის მიერ მოტანილი ტოპოგეგმის დაფუძველზე.

მისამართი

ქალაქი თბილისი, კუჩა გორგასალი, №32, №32ბ, №34 და №34 მიმდებარედ
(ს/კ: 01.18.09.004.003)

პროექტის სახელწოდება

მრავალბინიანი საცხოვრებელი სახლის კორექტირებული არქიტექტურული პროექტი

სტადია	პროექტი	პარ
თანამდებობა	გვარი	ხელმოწერა
დირექტორი	გ. ბენდელიანი	
არქიტექტორი	ი. გოგოხია	
არქიტექტორი	დ. კომახიძე	
საპროექტოს ლოგო		მისამართი

BIJI ARCHITECTURE
BIJI ARCHITECTURE
ქ. თბილისი შავთველის №1ა
TEL:
595 55-35-74
599 75-28-88

დაკვეთა №		მასშტაბი
სტადია	პროექტი	1:100
ფორმატი	ფურცლები	A.01.41
A-3		03/12/2024 წ.

фасад А-Е со стороны ул. Набережная

Масштаб: 1:100

Фасад А-Е со стороны ул. Набережная

Благоустройство:

Элементы благоустройства:

Условные обозначения:

- Благоустройство асфальтовое
- Благоустройство плиточное
- Граница земельного участка
- Граница благоустройства
- Граница здания
- Граница здания (подземная часть)
- Граница здания (надземная часть)
- Граница здания (выступающие части)
- Граница здания (выступающие части, подземная часть)
- Граница здания (выступающие части, надземная часть)
- Граница здания (выступающие части, подземная часть, надземная часть)
- Граница здания (выступающие части, подземная часть, надземная часть, выступающие части)
- Граница здания (выступающие части, подземная часть, надземная часть, выступающие части, подземная часть)
- Граница здания (выступающие части, подземная часть, надземная часть, выступающие части, подземная часть, надземная часть)
- Граница здания (выступающие части, подземная часть, надземная часть, выступающие части, подземная часть, надземная часть, выступающие части)
- Граница здания (выступающие части, подземная часть, надземная часть, выступающие части, подземная часть, надземная часть, выступающие части, подземная часть)
- Граница здания (выступающие части, подземная часть, надземная часть, выступающие части, подземная часть, надземная часть, выступающие части, подземная часть, надземная часть)
- Граница здания (выступающие части, подземная часть, надземная часть, выступающие части, подземная часть, надземная часть, выступающие части, подземная часть, надземная часть, выступающие части)
- Граница здания (выступающие части, подземная часть, надземная часть, выступающие части, подземная часть, надземная часть, выступающие части, подземная часть, надземная часть, выступающие части, подземная часть)
- Граница здания (выступающие части, подземная часть, надземная часть, выступающие части, подземная часть, надземная часть, выступающие части, подземная часть, надземная часть, выступающие части, подземная часть, надземная часть)
- Граница здания (выступающие части, подземная часть, надземная часть, выступающие части, подземная часть, надземная часть, выступающие части, подземная часть, надземная часть, выступающие части, подземная часть, надземная часть, выступающие части)
- Граница здания (выступающие части, подземная часть, надземная часть, выступающие части, подземная часть, надземная часть, выступающие части, подземная часть, надземная часть, выступающие части, подземная часть, надземная часть, выступающие части, подземная часть)
- Граница здания (выступающие части, подземная часть, надземная часть, выступающие части, подземная часть, надземная часть, выступающие части, подземная часть, надземная часть, выступающие части, подземная часть, надземная часть, выступающие части, подземная часть, надземная часть)
- Граница здания (выступающие части, подземная часть, надземная часть, выступающие части, подземная часть, надземная часть, выступающие части, подземная часть, надземная часть, выступающие части, подземная часть, надземная часть, выступающие части, подземная часть, надземная часть, выступающие части)
- Граница здания (выступающие части, подземная часть, надземная часть, выступающие части, подземная часть, надземная часть, выступающие части, подземная часть, надземная часть, выступающие части, подземная часть, надземная часть, выступающие части, подземная часть, надземная часть, выступающие части, подземная часть)
- Граница здания (выступающие части, подземная часть, надземная часть, выступающие части, подземная часть, надземная часть, выступающие части, подземная часть, надземная часть, выступающие части, подземная часть, надземная часть, выступающие части, подземная часть, надземная часть, выступающие части, подземная часть, надземная часть)
- Граница здания (выступающие части, подземная часть, надземная часть, выступающие части, подземная часть, надземная часть, выступающие части, подземная часть, надземная часть, выступающие части, подземная часть, надземная часть, выступающие части, подземная часть, надземная часть, выступающие части, подземная часть, надземная часть, выступающие части)
- Граница здания (выступающие части, подземная часть, надземная часть, выступающие части, подземная часть, надземная часть, выступающие части, подземная часть, надземная часть, выступающие части, подземная часть, надземная часть, выступающие части, подземная часть, надземная часть, выступающие части, подземная часть, надземная часть, выступающие части, подземная часть)
- Граница здания (выступающие части, подземная часть, надземная часть, выступающие части, подземная часть, надземная часть, выступающие части, подземная часть, надземная часть, выступающие части, подземная часть, надземная часть, выступающие части, подземная часть, надземная часть, выступающие части, подземная часть, надземная часть, выступающие части, подземная часть, надземная часть)
- Граница здания (выступающие части, подземная часть, надземная часть, выступающие части, подземная часть, надземная часть, выступающие части, подземная часть, надземная часть, выступающие части, подземная часть, надземная часть, выступающие части, подземная часть, надземная часть, выступающие части, подземная часть, надземная часть, выступающие части, подземная часть, надземная часть, выступающие части)
- Граница здания (выступающие части, подземная часть, надземная часть, выступающие части, подземная часть, надземная часть, выступающие части, подземная часть, надземная часть, выступающие части, подземная часть, надземная часть, выступающие части, подземная часть, надземная часть, выступающие части, подземная часть, надземная часть, выступающие части, подземная часть, надземная часть, выступающие части, подземная часть)
- Граница здания (выступающие части, подземная часть, надземная часть, выступающие части, подземная часть, надземная часть, выступающие части, подземная часть, надземная часть, выступающие части, подземная часть, надземная часть, выступающие части, подземная часть, надземная часть, выступающие части, подземная часть, надземная часть, выступающие части, подземная часть, надземная часть, выступающие части, подземная часть, надземная часть)
- Граница здания (выступающие части, подземная часть, надземная часть, выступающие части, подземная часть, надземная часть, выступающие части, подземная часть, надземная часть, выступающие части, подземная часть, надземная часть, выступающие части, подземная часть, надземная часть, выступающие части, подземная часть, надземная часть, выступающие части, подземная часть, надземная часть, выступающие части, подземная часть, надземная часть, выступающие части)
- Граница здания (выступающие части, подземная часть, надземная часть, выступающие части, подземная часть, надземная часть, выступающие части, подземная часть, надземная часть, выступающие части, подземная часть, надземная часть, выступающие части, подземная часть, надземная часть, выступающие части, подземная часть, надземная часть, выступающие части, подземная часть, надземная часть, выступающие части, подземная часть, надземная часть, выступающие части, подземная часть)
- Граница здания (выступающие части, подземная часть, надземная часть, выступающие части, подземная часть, надземная часть, выступающие части, подземная часть, надземная часть, выступающие части, подземная часть, надземная часть, выступающие части, подземная часть, надземная часть, выступающие части, подземная часть, надземная часть, выступающие части, подземная часть, надземная часть, выступающие части, подземная часть, надземная часть, выступающие части, подземная часть, надземная часть)
- Граница здания (выступающие части, подземная часть, надземная часть, выступающие части, подземная часть, надземная часть, выступающие части, подземная часть, надземная часть, выступающие части, подземная часть, надземная часть, выступающие части, подземная часть, надземная часть, выступающие части, подземная часть, надземная часть, выступающие части, подземная часть, надземная часть, выступающие части, подземная часть, надземная часть, выступающие части, подземная часть, надземная часть, выступающие части)
- Граница здания (выступающие части, подземная часть, надземная часть, выступающие части, подземная часть, надземная часть, выступающие части, подземная часть, надземная часть, выступающие части, подземная часть, надземная часть, выступающие части, подземная часть, надземная часть, выступающие части, подземная часть, надземная часть, выступающие части, подземная часть, надземная часть, выступающие части, подземная часть, надземная часть, выступающие части, подземная часть, надземная часть, выступающие части, подземная часть)
- Граница здания (выступающие части, подземная часть, надземная часть, выступающие части, подземная часть, надземная часть, выступающие части, подземная часть, надземная часть, выступающие части, подземная часть, надземная часть, выступающие части, подземная часть, надземная часть, выступающие части, подземная часть, надземная часть, выступающие части, подземная часть, надземная часть, выступающие части, подземная часть, надземная часть, выступающие части, подземная часть, надземная часть, выступающие части, подземная часть, надземная часть)
- Граница здания (выступающие части, подземная часть, надземная часть, выступающие части, подземная часть, надземная часть, выступающие части, подземная часть, надземная часть, выступающие части, подземная часть, надземная часть, выступающие части, подземная часть, надземная часть, выступающие части, подземная часть, надземная часть, выступающие части, подземная часть, надземная часть, выступающие части, подземная часть, надземная часть, выступающие части, подземная часть, надземная часть, выступающие части, подземная часть, надземная часть, выступающие части)
- Граница здания (выступающие части, подземная часть, надземная часть, выступающие части, подземная часть, надземная часть, выступающие части, подземная часть, надземная часть, выступающие части, подземная часть, надземная часть, выступающие части, подземная часть, надземная часть, выступающие части, подземная часть, надземная часть, выступающие части, подземная часть, надземная часть, выступающие части, подземная часть, надземная часть, выступающие части, подземная часть, надземная часть, выступающие части, подземная часть, надземная часть, выступающие части, подземная часть)
- Граница здания (выступающие части, подземная часть, надземная часть, выступающие части, подземная часть, надземная часть, выступающие части, подземная часть, надземная часть, выступающие части, подземная часть, надземная часть, выступающие части, подземная часть, надземная часть, выступающие части, подземная часть, надземная часть, выступающие части, подземная часть, надземная часть, выступающие части, подземная часть, надземная часть, выступающие части, подземная часть, надземная часть, выступающие части, подземная часть, надземная часть, выступающие части, подземная часть, надземная часть)
- Граница здания (выступающие части, подземная часть, надземная часть, выступающие части, подземная часть, надземная часть, выступающие части, подземная часть, надземная часть, выступающие части, подземная часть, надземная часть, выступающие части, подземная часть, надземная часть, выступающие части, подземная часть, надземная часть, выступающие части, подземная часть, надземная часть, выступающие части, подземная часть, надземная часть, выступающие части, подземная часть, надземная часть, выступающие части, подземная часть, надземная часть, выступающие части, подземная часть, надземная часть, выступающие части)
- Граница здания (выступающие части, подземная часть, надземная часть, выступающие части, подземная часть, надземная часть, выступающие части, подземная часть, надземная часть, выступающие части, подземная часть, надземная часть, выступающие части, подземная часть, надземная часть, выступающие части, подземная часть, надземная часть, выступающие части, подземная часть, надземная часть, выступающие части, подземная часть, надземная часть, выступающие части, подземная часть, надземная часть, выступающие части, подземная часть, надземная часть, выступающие части, подземная часть, надземная часть, выступающие части, подземная часть)
- Граница здания (выступающие части, подземная часть, надземная часть, выступающие части, подземная часть, надземная часть, выступающие части, подземная часть, надземная часть, выступающие части, подземная часть, надземная часть, выступающие части, подземная часть, надземная часть, выступающие части, подземная часть, надземная часть, выступающие части, подземная часть, надземная часть, выступающие части, подземная часть, надземная часть, выступающие части, подземная часть, надземная часть, выступающие части, подземная часть, надземная часть, выступающие части, подземная часть, надземная часть, выступающие части, подземная часть, надземная часть)
- Граница здания (выступающие части, подземная часть, надземная часть, выступающие части, подземная часть, надземная часть, выступающие части, подземная часть, надземная часть, выступающие части, подземная часть, надземная часть, выступающие части, подземная часть, надземная часть, выступающие части, подземная часть, надземная часть, выступающие части, подземная часть, надземная часть, выступающие части, подземная часть, надземная часть, выступающие части, подземная часть, надземная часть, выступающие части, подземная часть, надземная часть, выступающие части, подземная часть, надземная часть, выступающие части, подземная часть, надземная часть, выступающие части

ფასადი 8-1 ღერძებში
მაშტაბი: 1:100



კომპაქტ ლამინატი 0091
Starlight

კომპაქტ ლამინატი 0080
Black

ნახაზის დასახელება:

ფასადი 8-1 ღერძებში

ექსპლიკაცია:

პირობითი ნიშნები:

- ნაკვეთის საზღვარი
- განაშენიანების რეგულირების ხაზი(უკანა ეზოსთვის)
- ჭრილის ხაზი
- არქიტექტურული ნიშნული
- კონსტრუქციული ნიშნული

შენიშვნები

1. ნახაზში შეტანილი ყველა ცვლილება უნდა შეთანხმდეს პროექტის ავტორთან.
2. შენობის საპროექტო ნული (+0.00) ტოლია +0.00=385.20 აბსოლიტური ნიშნულის.
3. პროექტში ყველა ზომა მოცემულია მილიმეტრებში.
4. პროექტი გაკეთებულია დამკვეთის მიერ მოტანილი ტოპოგეგმის დაფუძველზე.

მისამართი

ქალაქი თბილისი, ქუჩა გორგასალი, №32, №32ბ, №34 და №34 მიმდებარედ
(ს/კ: 01.18.09.004.003)

პროექტის სახელწოდება

მრავალბინიანი საცხოვრებელი სახლის კორექტირებული არქიტექტურული პროექტი

სტადია	პროექტი	ხელმოწერა
თანამდებობა	გვარი	
დირექტორი	გ. ბენდელიანი	
არქიტექტორი	ი. გოგოხია	
არქიტექტორი	დ. კომახიძე	

საპროექტოს ლოგო | მისამართი

BIJI ARCHITECTURE

ქ. თბილისი
შავთველის №1ა

TEL:
595 55-35-74
599 75-28-88

დაკვეთა №		მასშტაბი
სტადია	პროექტი	1:100
ფორმატი	ფურცლები	A.01.43
A-3		03/12/2024 წ.

საპროექტო საზღვარი

განაშენიანების რეგულირების ხაზი (უკანა ეზოსთვის)

ფასადი დ-ა ღერძებში
მაშტაბი: 1:100



ნახაზის დასახელება:
ფასადი დ-ა ღერძებში
ექსპლიკაცია:

პირობითი ნიშნები:

- ნაკვეთის საზღვარი
- განაშენიანების რეგულირების ხაზი(უკანა ეზოსთვის)
- ჭრილის ხაზი
- არქიტექტურული ნიშნული
- კონსტრუქციული ნიშნული

შენიშვნები

1. ნახაზში შეტანილი ყველა ცვლილება უნდა შეთანხმდეს პროექტის ავტორთან.
2. შენობის საპროექტო ნული (+0.00) ტოლია +0.00=385.20 აბსოლიტური ნიშნულის.
3. პროექტში ყველა ზომა მოცემულია მილიმეტრებში.
4. პროექტი გაკეთებულია დამკვეთის მიერ მოტანილი ტოპოგეგმის დაფუძნებულზე.

მისამართი

ქალაქი თბილისი, ქუჩა გორგასალი, №32, №32ბ, №34 და №34 მიმდებარედ
(ს/კ: 01.18.09.004.003)

პროექტის სახელწოდება

მრავალბინიანი საცხოვრებელი სახლის კორექტირებული არქიტექტურული პროექტი

სტადია	პროექტი	არ
თანამდებობა	გვარი	ხელმოწერა
დირექტორი	გ. ბენდელიანი	
არქიტექტორი	ი. გოგოხია	
არქიტექტორი	დ. კომახიძე	
საპროექტო ლოგო		მისამართი

BIJI ARCHITECTURE

ქ. თბილისი
შავთველის №1ა

TEL:
595 55-35-74
599 75-28-88

დაკვეთა №		მაშტაბი
სტადია	პროექტი	1:100
ფორმატი	ფურცლები	A.01.44
A-3		03/12/2024 წ.

კვანძი №1 მ. 1:10

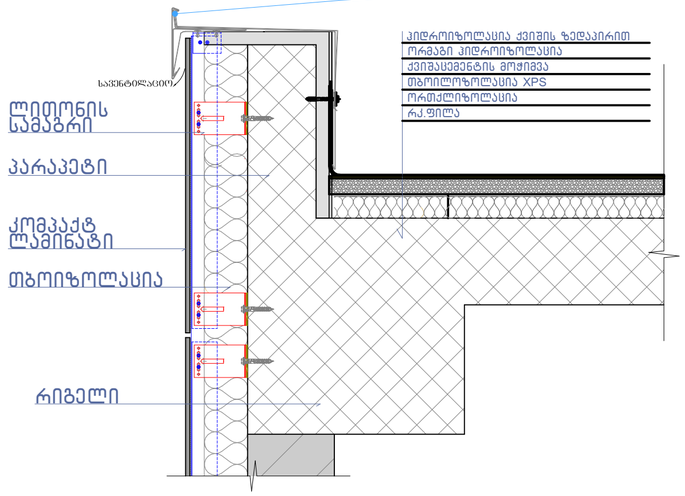

ფრაგმენტი



კვანძი №3 მ. 1:10

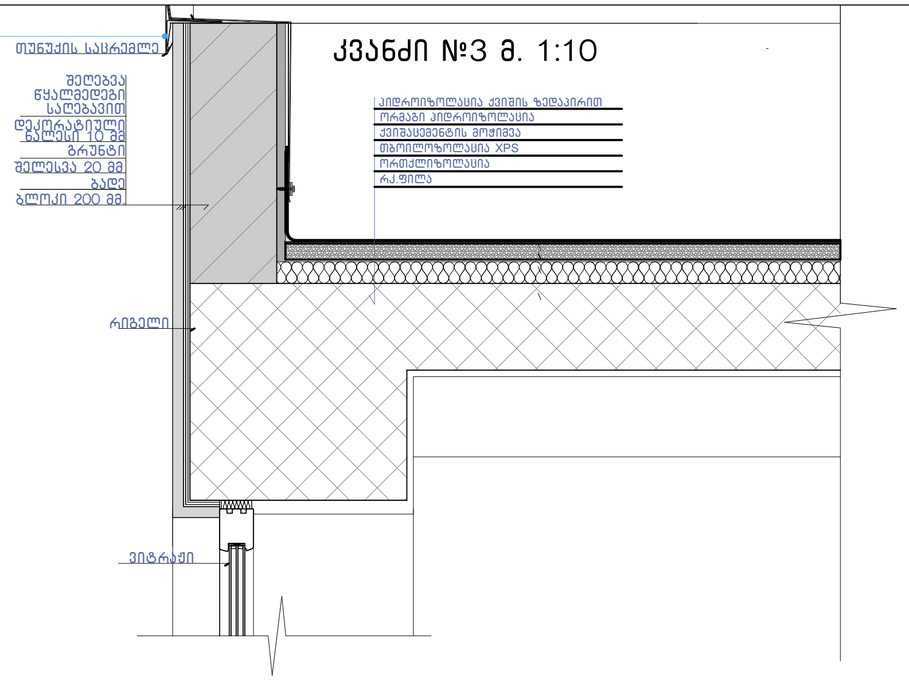

კვანძი №2 მ. 1:10

კვანძი №6 მ. 1:10

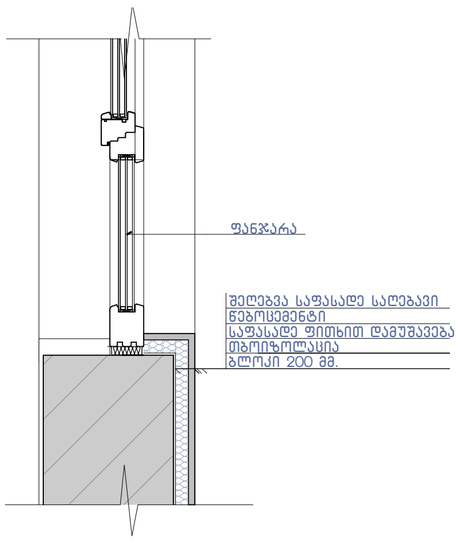

კვანძი №4 მ. 1:10

შენიშვნა:

ჰიდროიზოლაცია გამოყენებული უნდა იყოს გარე კარისა და ფანჯრის ანაწყობების, გაყვანილობების და გარე კედლის ანაწყობების (მათ შორის პარაპეტის) დასრულების ადგილების პერიმეტრებთან, გარე კედლისა და სახურავის გადაკვეთასთან, საკვამურებთან, პორტიკებთან (კართანებთან), ტერასებთან (ბანებთან), აივნებთან და მსგავს ნაშვერებთან შეერთების ადგილებში, ასევე, ჩაშენებულ წყალსადინარ ღარებში და მსგავს ადგილებში, საიდანაც წყალმა შეიძლება კედელში შეაღწიოს. ჰიდროიზოლაცია უნდა მოეწყოს გამოშვერილი კიდეების ორივე მხარეზე და ბოლოებთან კედლისზედა ბურულების, წოლანების ქვეშ და უწყვეტი გამოშვერილი გაფორმების თავზე.

ნახაზის დასახელება:

კვანძები დეტალები

ექსპლიკაცია:

პირობითი ნიშნები:

- ნაკვეთის საზღვარი
- განაშენიანების რეგულირების ხაზი(უკანა ეზოსთვის)
- ჭრილის ხაზი
- არქიტექტურული ნიშნული
- კონსტრუქციული ნიშნული

შენიშვნები

1. ნახაზში შეტანილი ყველა ცვლილება უნდა შეთანხმდეს პროექტის ავტორთან.
2. შენობის საპროექტო ნული (+0.00) ტოლია +0.00=385.20 აბსოლიტური ნიშნულის
3. პროექტში ყველა ზომა მოცემულია მილიმეტრებში
4. პროექტი გაკეთებულია დამკვეთის მიერ მოტანილი ტოპოგეგმის დაფუძნელზე.

მისამართი

ქალაქი თბილისი, ქუჩა გორგასალი, №32, №32ბ, №34 და №34 მიმდებარედ
(ს/კ: 01.18.09.004.003)

პროექტის სახელწოდება

მრავალბინიანი საცხოვრებელი სახლის კორექტირებული არქიტექტურული პროექტი

სტადია	პროექტი	არ
თანამდებობა	გვარი	ხელმოწერა
დირექტორი	გ. ბენდელიანი	
არქიტექტორი	ი. გოგოხია	
არქიტექტორი	დ. კომახიძე	
საპროექტოს ლოგო		მისამართი

BIJI ARCHITECTURE
ქ. თბილისი შავიშვილის №1ა
TEL: 595 55-35-74 599 75-28-88

დაკვეთა №		მასშტაბი
სტადია	პროექტი	1:100
ფორმატი	ფურცლები A-406	A.01.55
A-3		03/12/2024 წ.

კვანძი №5 მ. 1:10



1-1

კვანძი №8 მ. 1:10

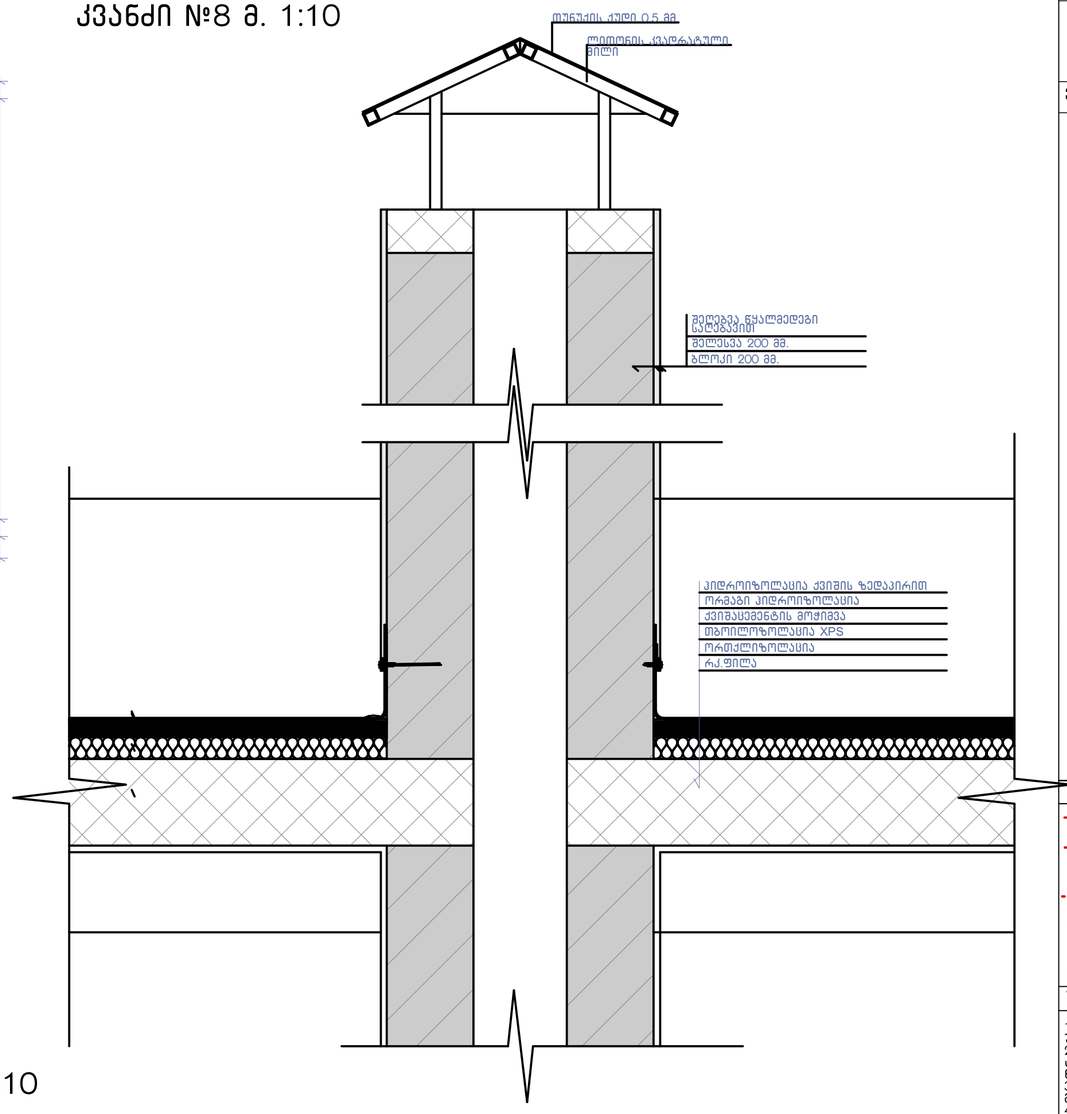

კვანძი №7 მ. 1:10

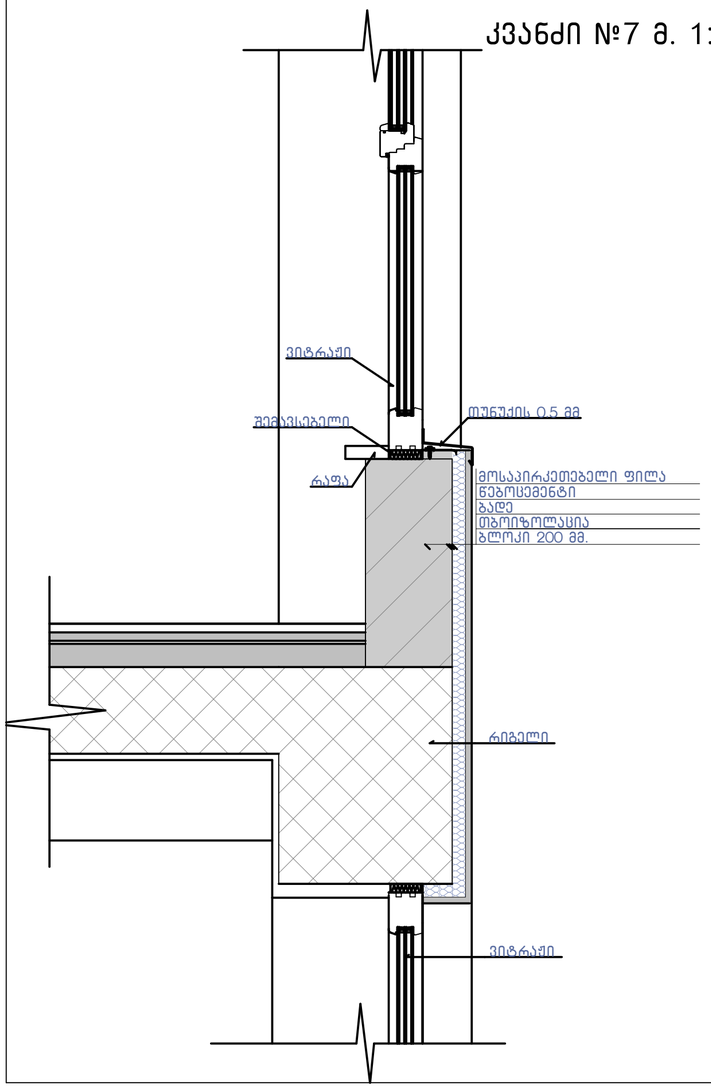

კვანძი №9 მ. 1:10

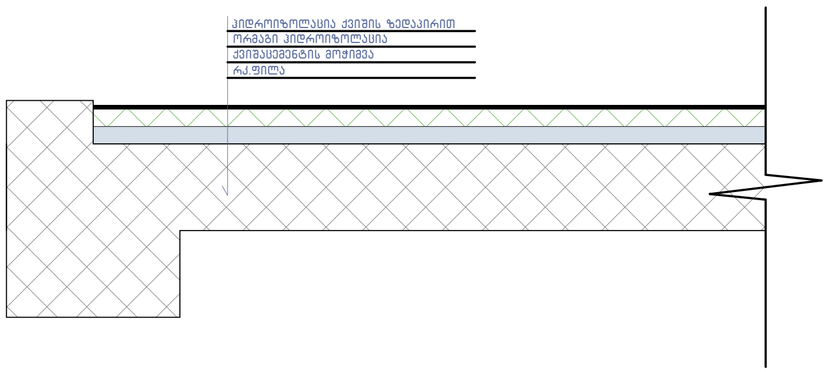

გამწვანება
მიწის ფენა
ფილტრი

შენიშვნა:

"ჰიდროიზოლაცია ისე უნდა მოეწყოს, რომ კედლისზედა ბურულების გადაბმების, ნესტგამტარი მასალების, პარაპეტის კედლების გადაკვეთის ადგილებისა და სახურავის ზედაპირზე არსებული სხვა ღიობების გავლით ნესტმა ვერ შეაღწიოს კედელსა და სახურავში“.

- „ჰიდროიზოლაცია უნდა მოთავსდეს კედლისა და სახურავის გადაკვეთის ადგილებში, წყალსადინარ არხებთან, სახურავის ქანობის ან მიმართულების შეცვლის ადგილებში, ასევე, სახურავის ღიობების გარშემო. ლითონის ჰიდროიზოლაცია უნდა იყოს კოროზიამედეგი და, არანაკლებ, 0,5 მმ სისქისა (No. 26 გალვანიზებული ფურცლისა)“
- „პარაპეტის კედლები სათანადოდ უნდა დაიფაროს არაწვადი, წყალგაუმტარი მასალებით, რომელთა სიგანე პარაპეტის კედლების სიგანეზე ნაკლები არ უნდა იყოს.
- „სახურავის ბურულის კლასიფიკაცია უნდა განისაზღვროს B კლასით.

ნახაზის დასახელება:

კვანძები დეტალები

ექსპლიკაცია:

პირობითი ნიშნები:

- ნაკვეთის საზღვარი
- განაშენიანების რეგულირების ხაზი(უკანა ეზოსთვის)
- ჭრილის ხაზი
- არქიტექტურული ნიშნული
- კონსტრუქციული ნიშნული

შენიშვნები

1. ნახაზში შეტანილი ყველა ცვლილება უნდა შეთანხმდეს პროექტის ავტორთან.
2. შენობის საპროექტო ნული (+0.00) ტოლია +0.00-385.20 აბსოლიტური ნიშნულის
3. პროექტში ყველა ზომა მოცემულია მილიმეტრებში.
4. პროექტი გაკეთებულია დამკვეთის მიერ მოტანილი ტოპოგეგმის დაფუძველზე.

მისამართი

ქალაქი თბილისი, კუჩა გორგასალი, №32, №32ბ, №34 და №34 მიმდებარედ
(ს/კ: 01.18.09.004.003)

პროექტის სახელწოდება

მრავალბინიანი საცხოვრებელი სახლის კორექტირებული არქიტექტურული პროექტი

სტადია	პროექტი	არ
თანამდებობა	გვარი	ხელმოწერა
დირექტორი	გ. ბენდელიანი	
არქიტექტორი	ი. გოგოხია	
არქიტექტორი	დ. კომახიძე	
საპროექტო ლოგო		მისამართი

BIJI ARCHITECTURE
BIJI ARCHITECTURE
ქ. თბილისი შავიშვილის №1ა
TEL: 595 55-35-74 599 75-28-88

დაკვეთა №		მასშტაბი
სტადია	პროექტი	1:100
ფორმატი	ფურცლები A-407	A.01.56
A-3		03/12/2024 წ.

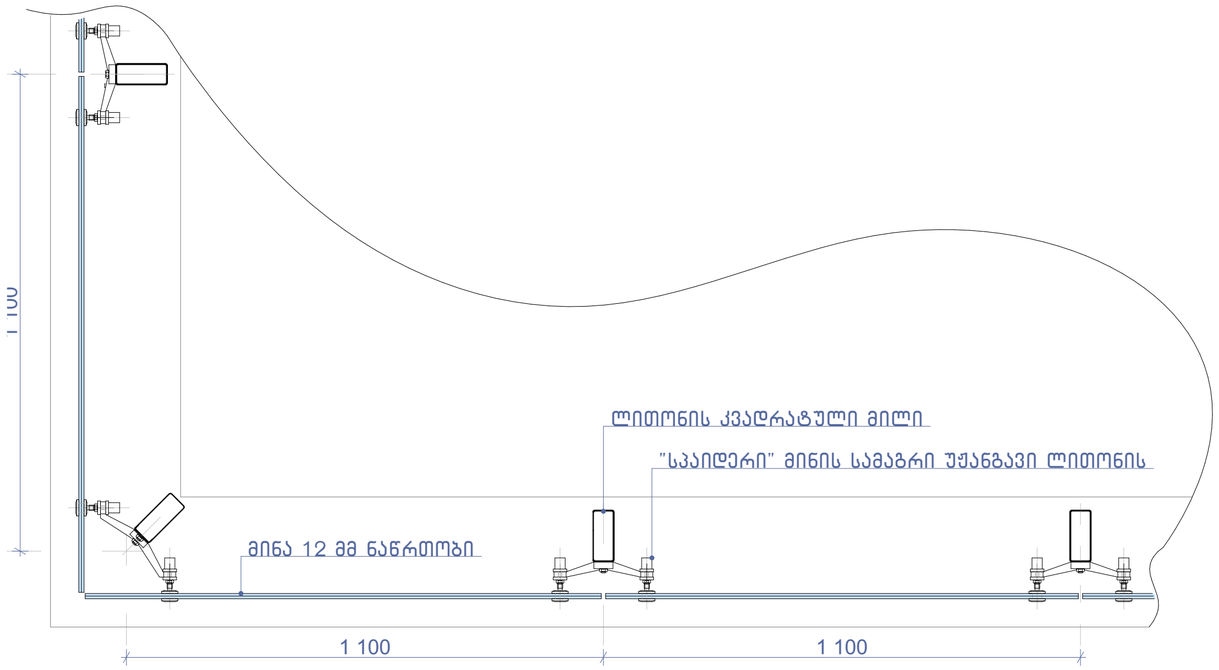

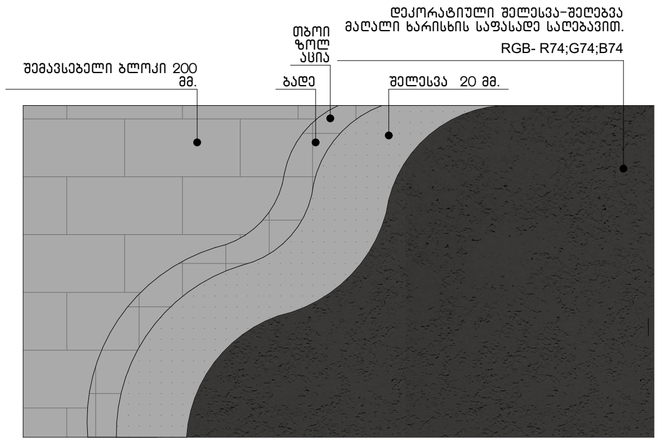

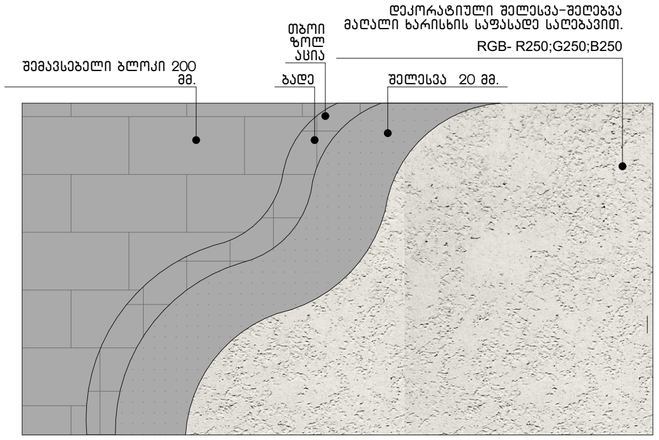

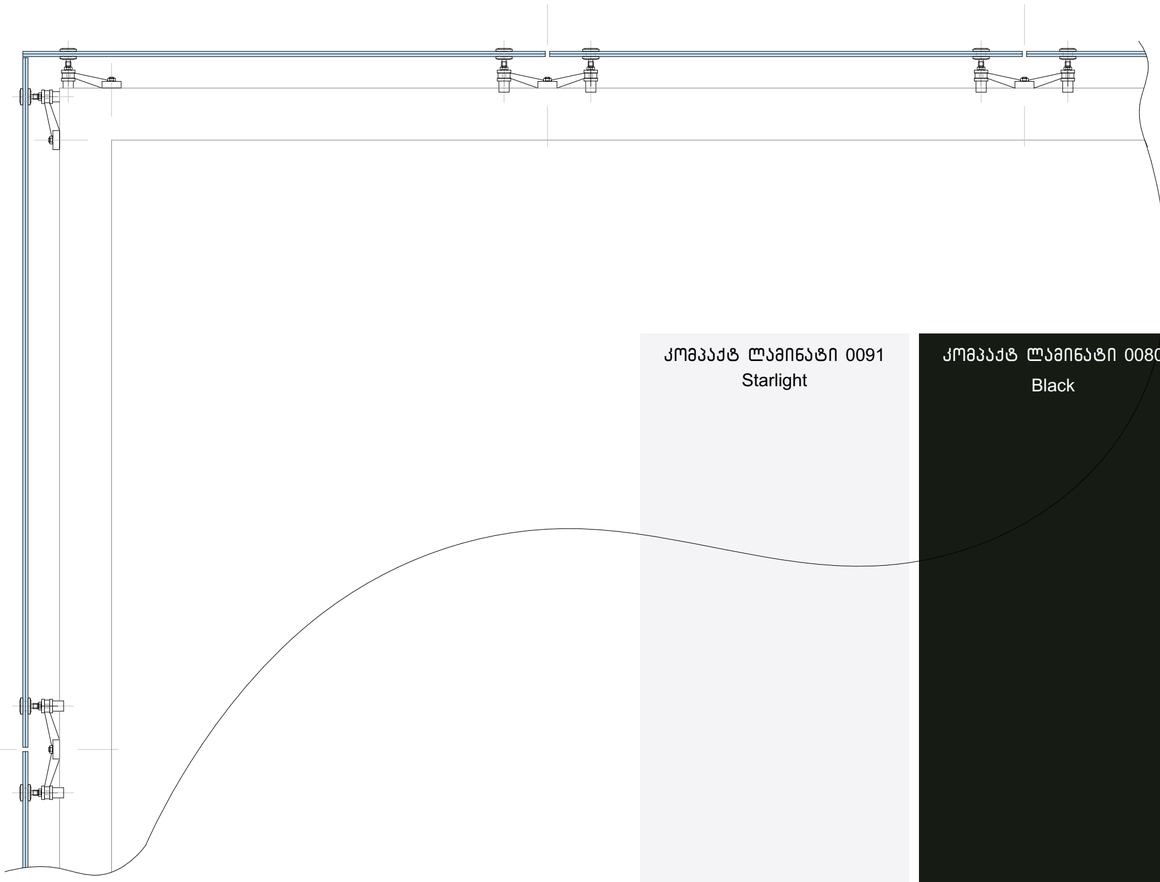

კომპაქტ ლამინატი 0091
Starlight

კომპაქტ ლამინატი 0080
Black

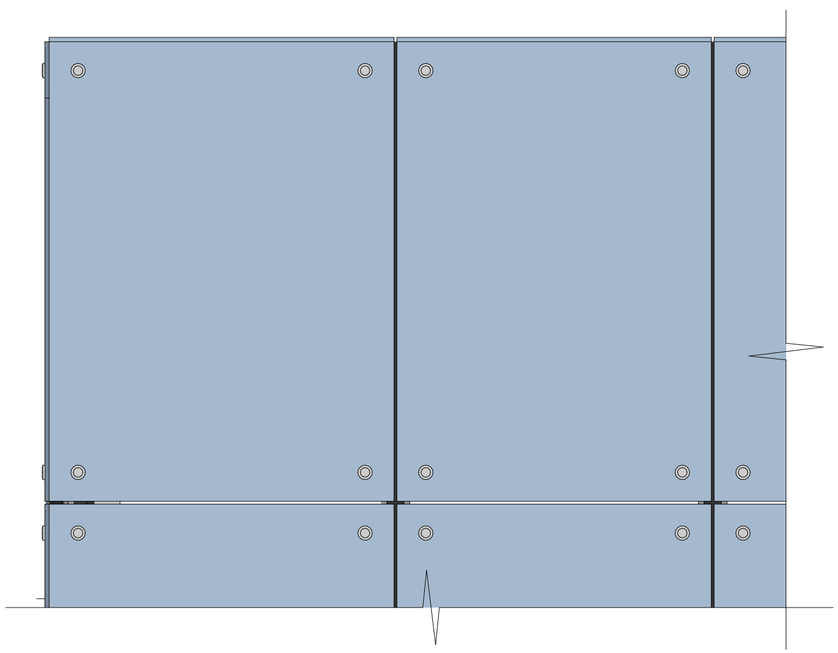

ნახაზის დასახელება:

კვანძები დეტალები

ექსპლიკაცია:

პირობითი ნიშნები:

- ნაკვეთის საზღვარი
- განაშენიანების რეგულირების ხაზი(უკანა ეზოსთვის)
- ჭრილის ხაზი
- არქიტექტურული ნიშნული
- კონსტრუქციული ნიშნული

შენიშვნები

1. ნახაზში შეტანილი ყველა ცვლილება უნდა შეთანხმდეს პროექტის ავტორთან.
2. შენობის საპროექტო ნული (+0.00) ტოლია +0.00=385.20 აბსოლიტური ნიშნულის
3. პროექტში ყველა ზომა მოცემულია მილიმეტრებში.
4. პროექტი გაკეთებულია დამკვეთის მიერ მოტანილი ტოპოგეგმის დაფუძველზე.

მისამართი

ქალაქი თბილისი, კუჩა გორგასალი, №32, №32ბ, №34 და №34 მიმდებარედ
(ს/კ: 01.18.09.004.003)

პროექტის სახელწოდება

მრავალბინიანი საცხოვრებელი სახლის კორექტირებული არქიტექტურული პროექტი

სტადია	პროექტი	არ
თანამდებობა	გვარი	ხელმოწერა
დირექტორი	გ. ბენდელიანი	
არქიტექტორი	ი. გოგოხია	
არქიტექტორი	დ. კომახიძე	
საპროექტოს ლოგო		მისამართი

BIJI ARCHITECTURE
BIJI ARCHITECTURE
ქ. თბილისი შავიშვილის №1ა
TEL:
595 55-35-74
599 75-28-88

დაკვეთა №		მასშტაბი
სტადია	პროექტი	1:100
ფორმატი	ფურცლები A-408	**A.01.57**
A-3		03/12/2024 წ.