მწვანე ნარგავების ხარისხობრივი შეფასების საექსპერტო დასკვნა

თარიღი	***5/12/2024***	*995 967 200* *georgiandendrolog@gmail.com*
დამკვეთი	შპს დოლჩე ვიტა 406180421	
მისამართი	ქალაქი თბილისი , დასახლება აეროდრომი , ქუჩა X , სახლი N3 ; ქალაქი თბილისი , დასახლება აეროდრომი , ქუჩა X , N 4	
მეთოდოლოგია	ტაქსაცია	
ს/კ	01.19.20.012.047	

ობიექტის და მეთოდოლოგიის შესახებ

მცენარეები შეფასდა ტაქსაციური მეთოდით და ვიზუალურად. მწვანე ნარგავების სახეობის იდენტიფიცირება მოხდა მსოფლიო და ადგილობრივი ფლორების მონაცემთა ბაზებზე დაყრდნობით.

#	სახეობა	ს/ფ	დიამეტრი (1,3 მ-ზე)	დიამეტრი (0,1 მ-ზე)	ასაკი*	მცენარის მდგომარეობა	შენიშვნა
1	Fraxinus excelsior იფანი	ხე		3-4		ჯანსაღი	ექვემდებარება გადარგვას/გახარებას
2	Ficus cariga ლეღვი	ხე		3-4		ჯანსაღი	ხილკენკროვანი
3	Morus alba თუთა	ხე		3-4		ჯანსაღი	ექვემდებარება გადარგვას/გახარებას
4	Morus alba თუთა	ხე		3-4		ჯანსაღი	ექვემდებარება გადარგვას/გახარებას
5	Morus alba თუთა	ხე		3-4		ჯანსაღი	ექვემდებარება გადარგვას/გახარებას
6	Morus alba თუთა	ხე		12-13		ჯანსაღი	ექვემდებარება გადარგვას/გახარებას

7	Eryobotria japonica მუშმალა	ხე		4		ჯანსაღი	ხილკენკროვანი
8	Diospyros sp კარალიოკი	ხე		33		ჯანსაღი	ხილკენკროვანი
9	Pyrus sp მსხალი	ხე		19		ჯანსაღი	ხილკენკროვანი
10	Ficus cariga ლეღვი	ხე		44		ჯანსაღი	ხილკენკროვანი
11	Prunus divaricata ტყემალი	ხე		26		ჯანსაღი	ხილკენკროვანი
12	Vitis ვაზი	ხვიარა		7		ჯანსაღი	ხილკენკროვანი
13	Vitis ვაზი	ხვიარა		5		ჯანსაღი	ხილკენკროვანი
14	Vitis ვაზი	ხვიარა		6		ჯანსაღი	ხილკენკროვანი
15	Morus alba თუთა	ხე		6		ჯანსაღი	ექვემდებარება გადარგვას/გახარებას
16	Pyrus sp მსხალი	ხე		18		ჯანსაღი	ხილკენკროვანი
17	Morus alba თუთა	ხე		4		ჯანსაღი	ექვემდებარება გადარგვას/გახარებას

შემსრულებელი: ბექა ბერძენიშვილი
T: 995 967 200
beqa_berdzenisvhili@yahoo.com

საერთო დასკვნა

დამკვეთის მიერ მითითებულ საკადასტრო კოდის საზღვრებში, წინასწარ მომზადებულ ტოპოგრაფიულ რუკაზე დატანილი მწვანე ნარგავების სიმბოლოების მიხედვით, შეფასდა 17 ძირი მწვანე ნარგავი, დადგინდა მათი სახეობა, შეფასდა მათი მდგომარეობა.

ხილკენკროვანი მწვანე ნარგავი 10 ძირი

25 სმ მდე ღეროს დიამეტრის მქონე მცენარეების გადარგვის მეთოდოლოგია

გადარგვა, შესაძლებელია ჩატარდეს მცენარის არასავეგეტაციო პერიოდში (მარტის მეორე ნახევარი - აპრილი) შემოდგომით (ოქტომბერი - ნოემბრის პირველი ნახევარი), ალტერნატიულ ადგილზე აგროტექნიკური ღონისძიებების სრული დაცვით (გადასარგავი მცენარის დიამეტიდან გამომდინარე შესაბამისი სიღრმის ორმოს მომზადება, გადასარგავი მცენარის ამოღება ბელტის დაუშლელად და გადარგვა წინასწარ მომზადებულ ორმოში, საჭიროების შემთხვევაში მცენარის გასხვლა - ფორმირება, სარწყავი ჯამის გაკეთება, დარგვის შემდეგ მცენარის ინტენსიური მორწყვა).

25 სმ ზე მეტი ღეროს დიამეტრი მქონე მერქნიანი მცენარის გადარგვისთვის საჭიროა შესაბამისი ტექნიკის გამოყენებით უფლება მისილი პირის მიერ შედგენილი რეგლამენტის საფუძველზე გადაირგოს მწვანე ნარგავი:

დამოუკიდებელი ექსპერტი: ბექა ბერძენიშვილი

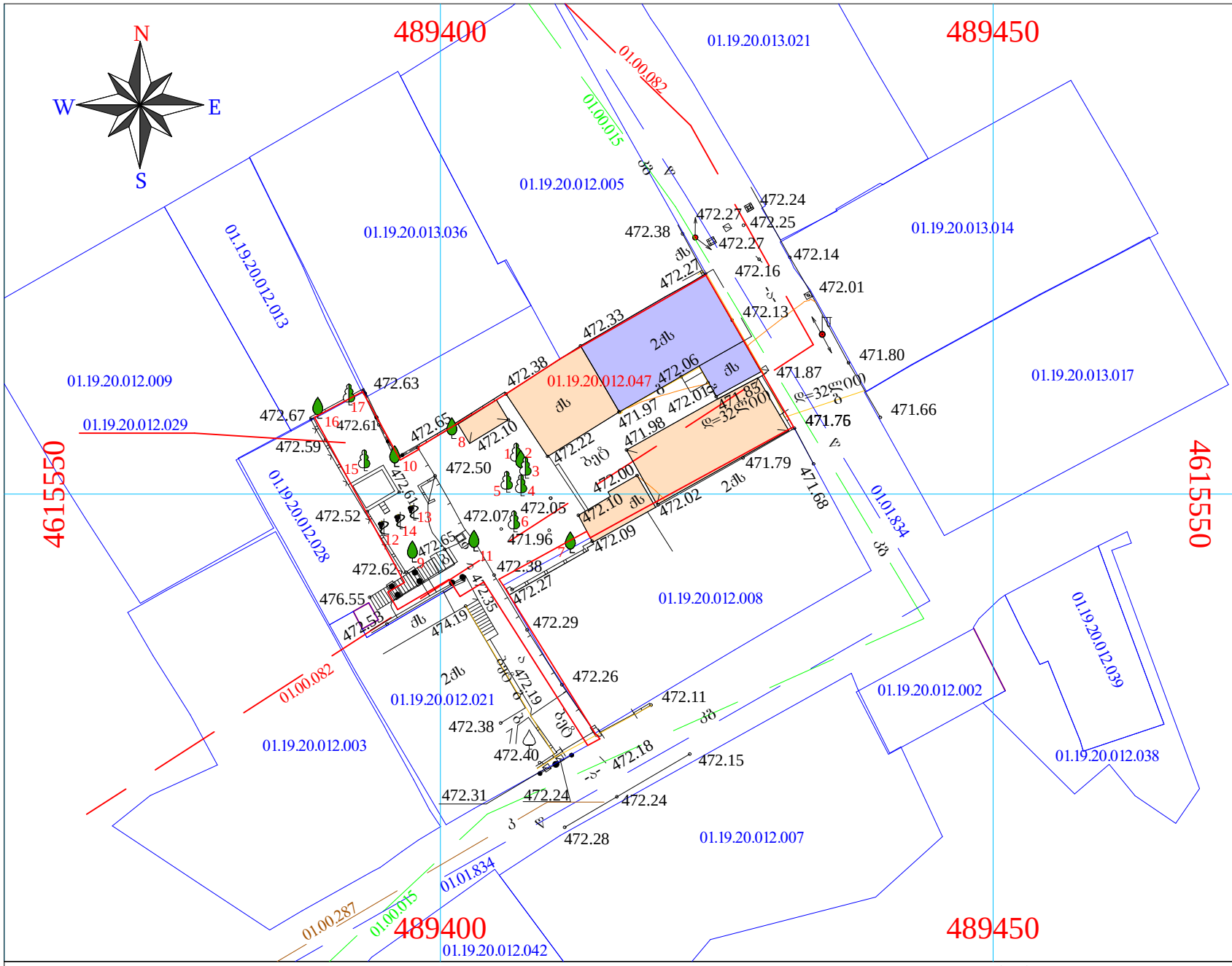

ტოპო გეგმა
არსებული მწვანე ნარგავებით
მ 1:500

მიწის ნაკვეთ(ებ)ი / ობიექტ(ებ)ი:
საკადასტრო კოდი: 01.19.20.012.047
მისამართი: ქალაქი თბილისი , დასახლება აეროდრომი , ქუჩა X , სახლი N3 ; ქალაქი თბილისი , დასახლება აეროდრომი , ქუჩა X , N 4
ნაკვეთის დანიშნულება: არასასოფლო სამეურნეო
ფართობი: 608.0 კვ.მ
მესაკუთრე(ები): შპს "დოლჩე ვიტა" (406180421)

პირობითი ნიშნები:

- ჯანსაღი
- ზეხმელი
- ხმობადი
- არსებული კაპიტალური შენობა
- სადემონტაჟო ავარიული შენობა
- საპროექტო ნაკვეთის საზღვარი
- ნაკვეთების საზღვრები
- WGS 1984 -ის კოორდინატთა სისტემის UTM პროექცია

ქს	საცხ. შენობა
ქა	არასაცხ. შენობა
	ფარდული
	მშენებარე შენობა
	სატრანსფორ. ჯიხური
	ხის ღობე
	ღობე
	ქვის კედელი
	კედელი
	ფლატე
	რკინიგზა
თგ	გაობობა
წ	წყალგაყვანილობა
გ	გაზი
კ	კანალიზაცია
სან	სანიაღვრე
კბ	კავშირგაბმულობა
	ელ. ქსელები
	გარე განათება
	სამეთვალყურეო ჭები
	პალმა
	ვაზი
	ხვიარა
	ფოთლოვანი ხე
	ხილკენკროვანი ნარგავი
	წიწვოვანი ხე
	ბუჩქი
	ბალახი
	ძირკვი

დენდროკვლევა-2024 წ.

შემასრულა		ზ. ალეიშვილი ტელ.: 593 47 99 45
დამკვეთი	შპს "დოლჩე ვიტა" (406180421)	
საშუალება	ბექა ბერძენიშვილის საექსპერტო დასკვნა, 5.12.2024 წ.	

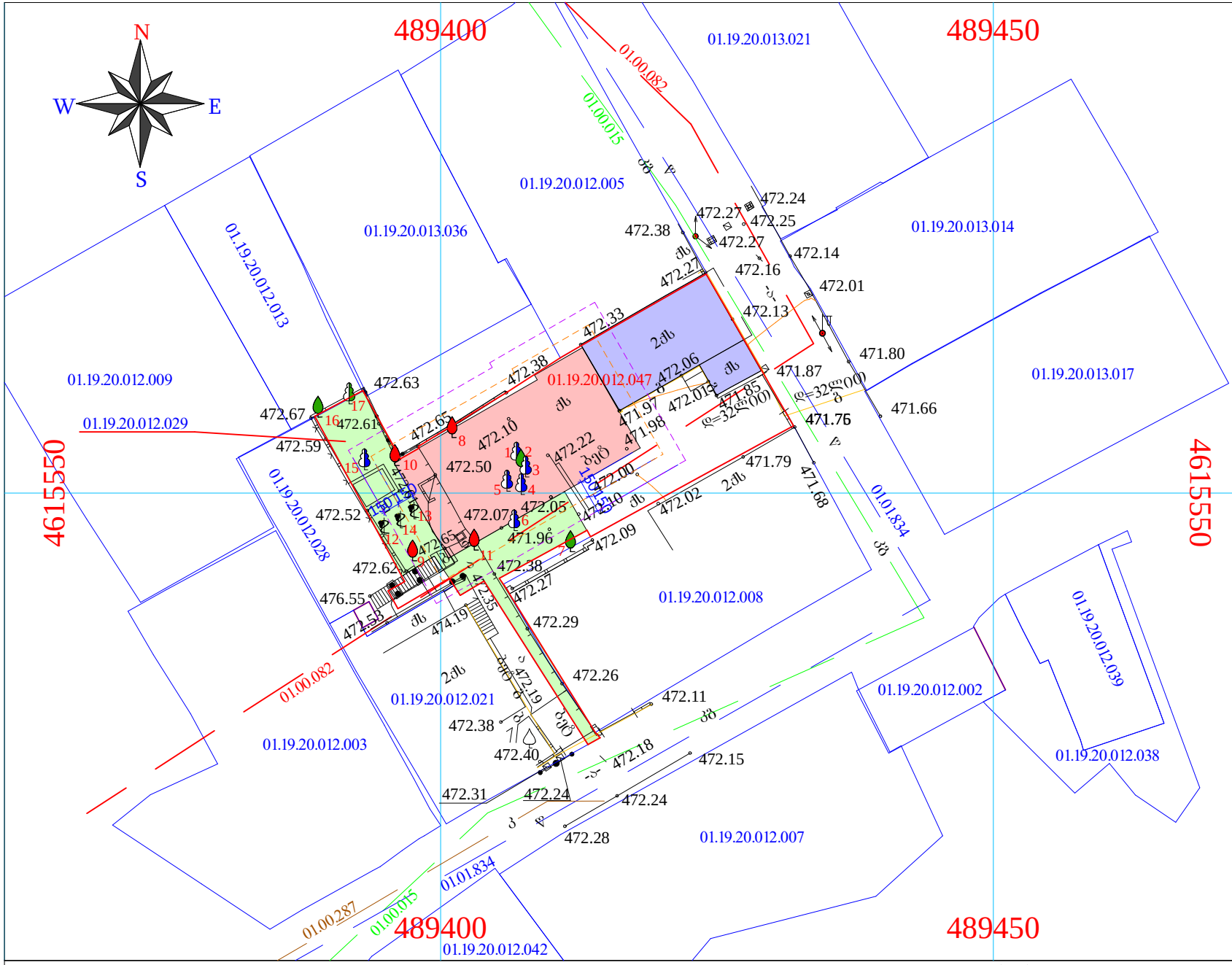

ბენ-ბეგმა
მოსაჭრელი და გადასარგავი მწვანე ნარგავებით
მ 1:500

მიწის ნაკვეთ(ებ)ი / ობიექტ(ებ)ი:
საკადასტრო კოდი: 01.19.20.012.047
მისამართი: ქალაქი თბილისი , დასახლება აეროდრომი , ქუჩა X , სახლი N3 ; ქალაქი თბილისი , დასახლება აეროდრომი , ქუჩა X , N 4
ნაკვეთის დანიშნულება: არასასოფლო სამეურნეო
ფართობი: 608.0 კვ.მ
მესაკუთრე(ები): შპს "დოლჩე ვიტა" (406180421)

პირობითი ნიშნები:

- ხელუხლებელი
- მოსაჭრელი
- გადასარგავი
- პ-ვ ფართი 145.65 მ²
- არსებული კაპიტალური შენობა
- საპროექტო შენობა
- საპროექტო შენობიდან 3.0 მეტრით დაცილებული მანძილი
- საპროექტო შენობიდან 1.5 მეტრით დაცილებული მანძილი
- საპროექტო ნაკვეთის საზღვარი
- ნაკვეთების საზღვრები
- WGS 1984 -ის კოორდინატთა სისტემის UTM პროექცია

ქს საცხ. შენობა
ქა არასაცხ. შენობა
ფარდული
მშენებარე შენობა
სატრანსფორ. ჯიხური
ხის ღობე
ღობე
ქვის კედელი
კედელი
ფლატე
რკინიგზა
თბ გაობობა
წ წყალგაყვანილობა
გ გაზი
კ კანალიზაცია
სან სანიაღვრე
კბ კავშირგაბმულობა
ელ. ქსელები
გარე განათება
სამეთვალყურეო ჭები
პალმა
ვაზი
ხვიარა
ფოთლოვანი ხე
ხილკენკროვანი ნარგავი
წიწვოვანი ხე
ბუჩქი
ბალახი
ძირკვი

დენდროკვლევა-2024 წ.

შემსრულა		ზ. ალეიშვილი ტელ.: 593 47 99 45
დამკვეთი	შპს "დოლჩე ვიტა" (406180421)	
საშუალება	ბეჭა ბერძენიშვილის საექსპერტო დასკვნა, 5.12.2024 წ.	


1


2


3


4


5


6


7


8


9


10


11


12


13


14


15


16


17