ქ.თბილისი, დიდუბე-ჩუღურეთის რაიონი, ლუბლიანას ქ., სანერგე მეურნეობის მიმდებარედ, (ს/კ 01.13.01.019.266)
არსებული 209 კვ.მ. არასასოფლო-სამეურნეო დანიშნულების მიწის ნაკვეთის

გეგმა

სიტუაციური სქემა	მასშტაბი: 1:2000



მიწის ნაკვეთის საზღვრების მომზადების და საინვესტიციო განყოფილება		
განყოფილების უფროსი		
მთავარი სპეციალისტი		

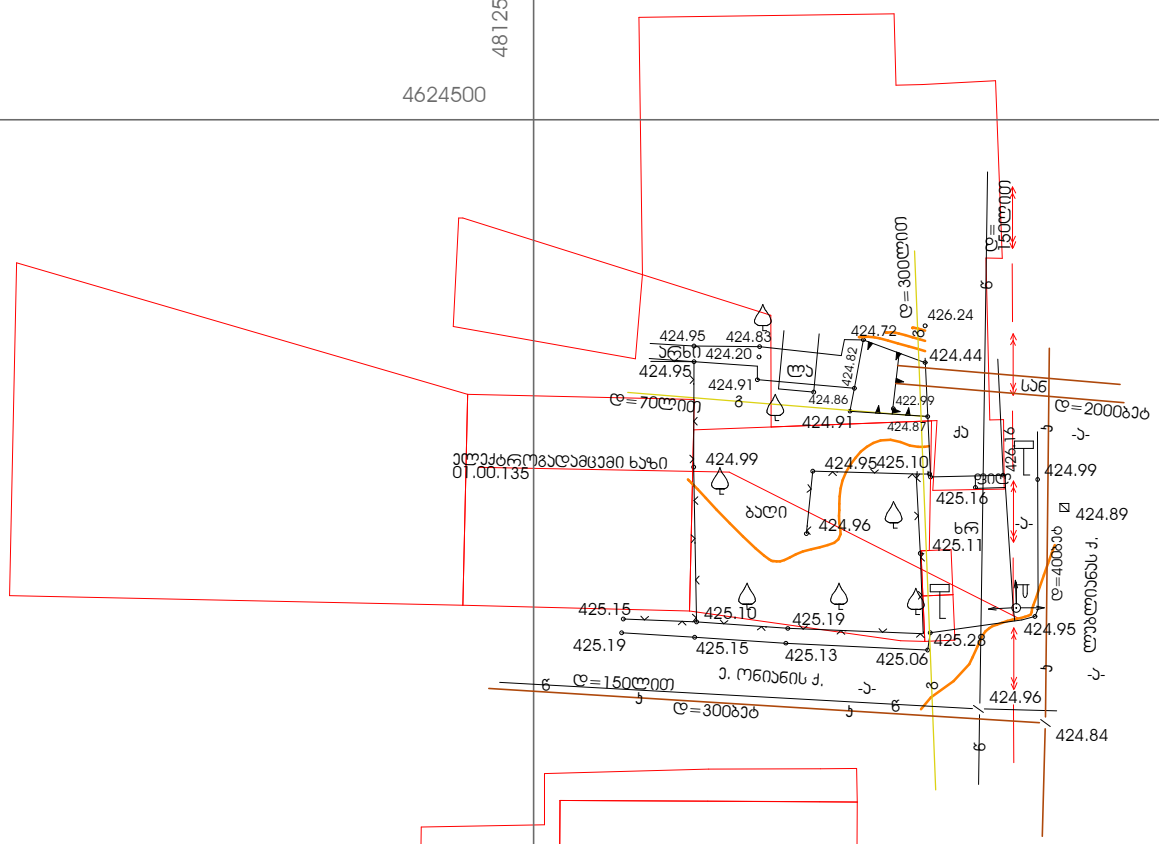

პირობითი აღნიშვნები

WGS 1984 -ის კოორდინატთა სისტემის UTM პროექცია

ქს	საცხ. შენობა	ხის ღობე	წ — წყალგაყვანილობა
ქა	არასაცხ. შენობა	ღობე	გ — გაზი
	ფარდული	ქვის კედელი	კ — კანალიზაცია
	მშენებარე შენობა	კედელი	სან — სანიაღვრე
	ტრანსფორმ. ჯიხური	ფლატე	ყგ — ყავგირგაბმულობა
	ხეები	რკინიგზა	ელ. ქსელები
	გარე განათება	სამთვალყურეო ჯები	თგ — გათბობა
		ელ. გადამცემი ხაზი	

შენიშვნა: 1) მიწის სამუშაოების შესრულებისას შეატყობინეთ კომუნიკაციის წარმომადგენლებს

შ.პ.ს. "ჯირკიტაძე და კომპანია" (ს/კ 64162940067)

ჯეკინის ქ. №27/10 ტ: 37 46 49 მობ: 8 99 56 22 76, ფაქსი: 37 23 00

L.T.D "KIRKITADZE & COMPANY"

Pekini str. N 27/10 tel: 37 46 49 mob: 8 99 56 22 76, fax: 37 23 00

www. kirkitadze.ge kirkitadze@mail.ru

დირექტორი:		რ. ჯირკიტაძე
პროექტის ხელმძღვანელი:		ლ. ჯამბაზიშვილი
დახაზა:		ე. ჯვეჯვეცია
დამკვეთი		დ. ბოკუჩავა
მასშტაბი: 1:500		02.02.2018 წ.

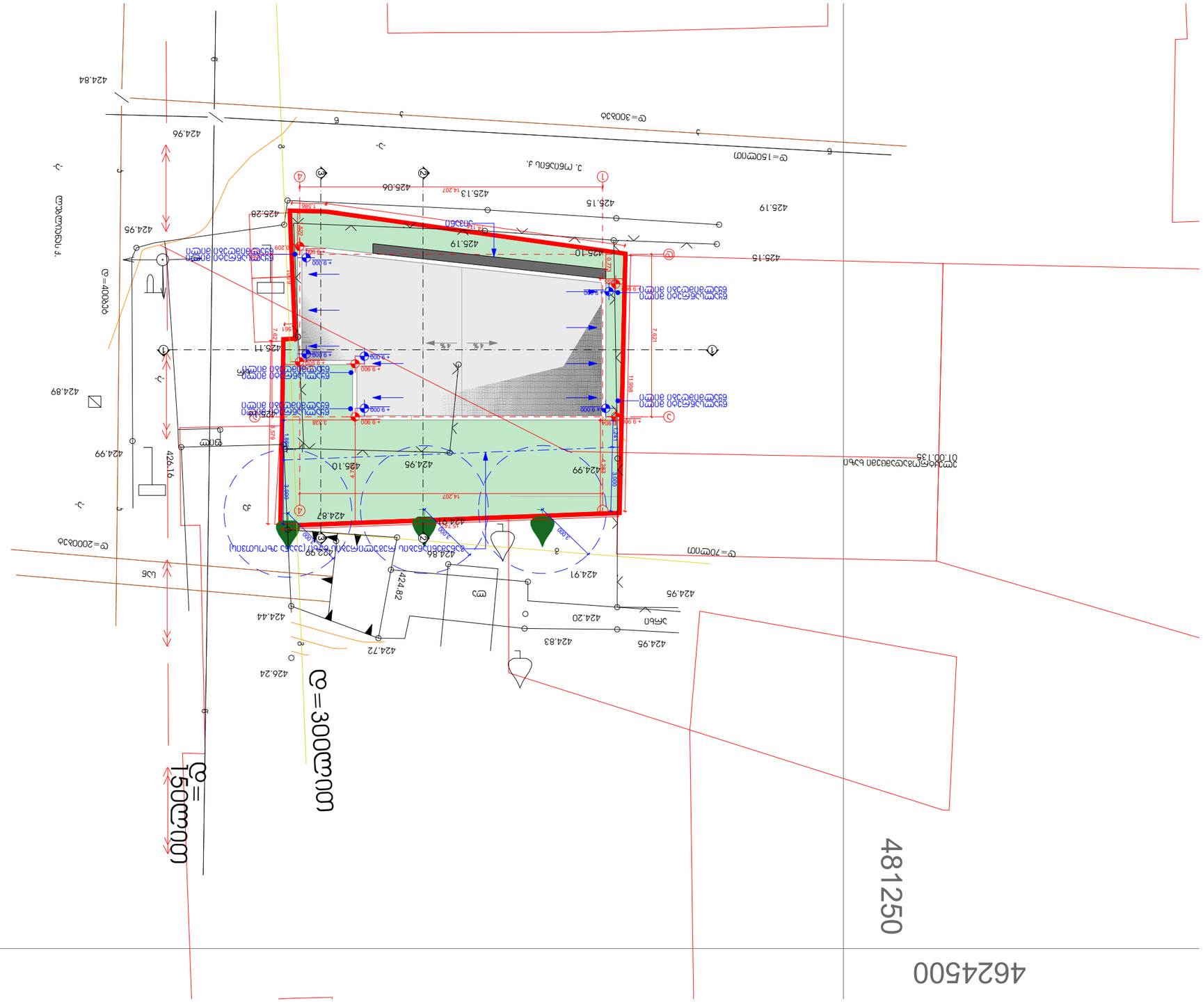
481250
4624500
ց=300մմ
ց=150մմ
ց=70մմ
ց=200մ
ց=150մմ
ց=300մ
ց=400մ
ց=300մ
ց=150մմ
ց=70մմ
ց=200մ
ց=300մ
ց=150մմ
ց=400մ
ց=300մ
ց=150մմ
ց=70մմ
ց=200

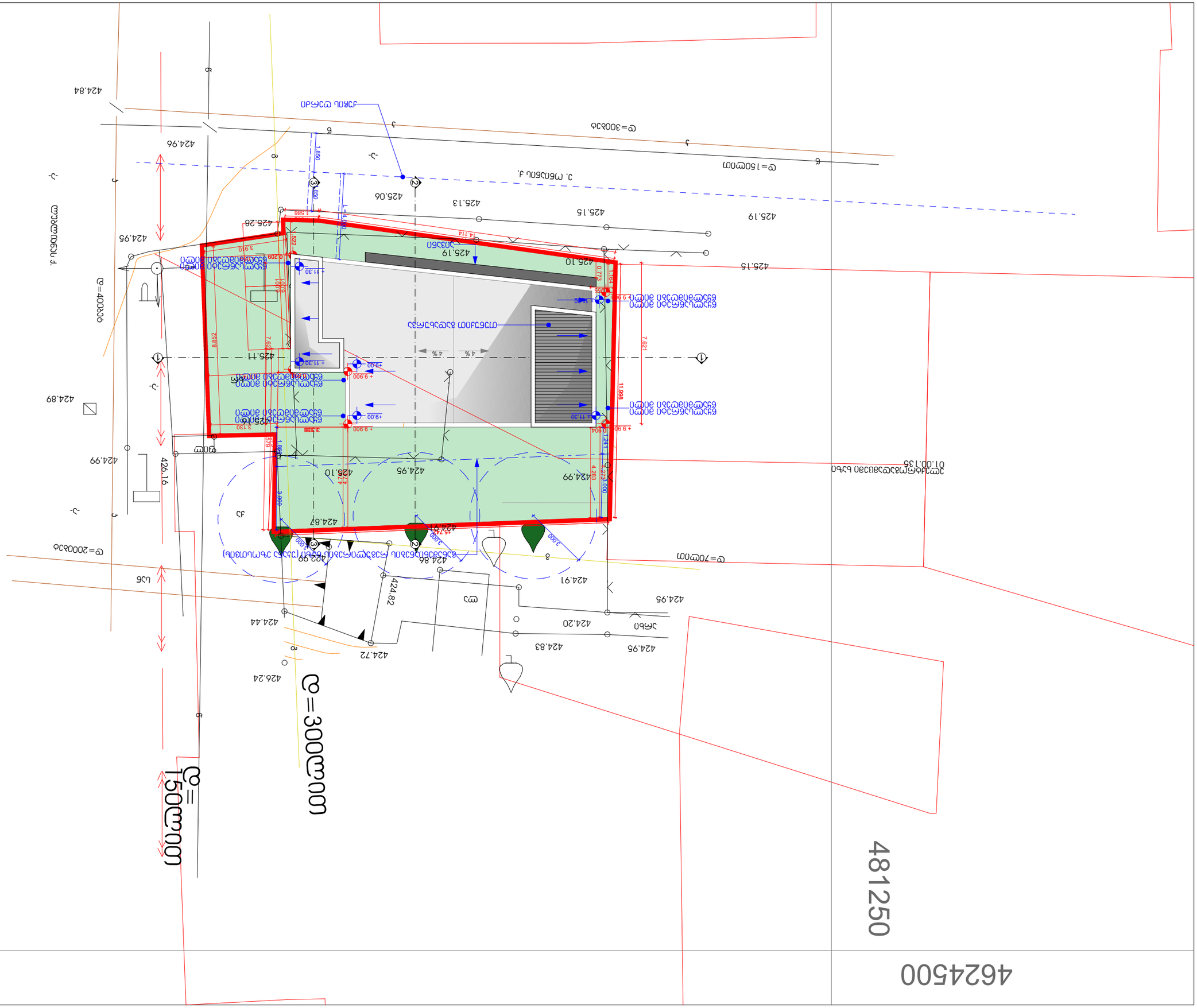

מס' תיק	2024-836-מגורים בית
שם התוכנית	תכנית אדריכלית

מהנדס	מתכנן שלד	מתכנן אינסטלציה