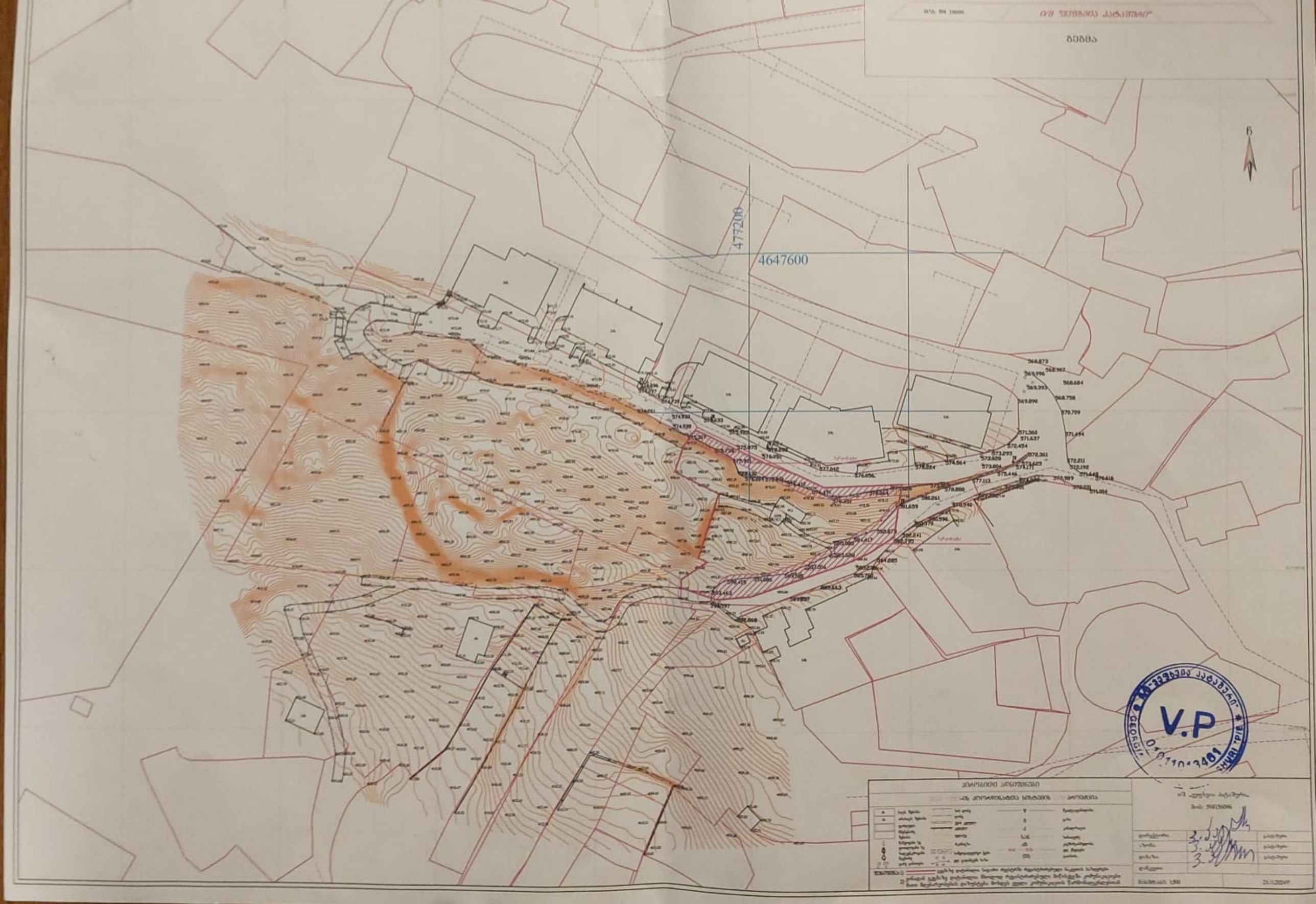

477200
4647600
V.P

ЗОНАЛЬНОЕ ЗАГОЛОВОК

WGS 1984-ОБ ДЛЯ ПРОЕКЦИИ ПОПЕРЕЧНОЙ ЦИЛИНДРИЧЕСКОЙ ПРОЕКЦИИ ГАУССА

Объект		Граница земельного участка	
Здание		Граница муниципального образования	
Сооружение		Граница населенного пункта	
Линия электропередачи		Граница территориальной зоны	
Трансформаторная подстанция		Граница лесничества	
Опора линии электропередачи		Граница особо охраняемой природной территории	
Водонапорная башня		Граница охранной зоны	
Колодец		Граница санитарно-защитной зоны	
Пункт государственной геодезической сети		Граница зоны с особыми условиями использования территории	
Пункт государственной нивелирной сети		Граница территории объекта культурного наследия	
Пункт государственной гравиметрической сети		Граница территории, подлежащей комплексному развитию	
Пункт геодезической сети специального назначения		Граница территории, в отношении которой предусматривается осуществление деятельности по комплексному развитию территории	
Пункт опорной межевой сети		Граница территории, в отношении которой заключен договор о комплексном развитии территории	
Пункт геодезической сети сгущения		Граница территории, в отношении которой принято решение о комплексном развитии территории	
Пункт нивелирной сети сгущения		Граница территории, в отношении которой принято решение о развитии застроенной территории	
Пункт гравиметрической сети сгущения		Граница территории, в отношении которой заключен договор о развитии застроенной территории	
Пункт геодезической сети специального назначения сгущения		Граница территории, в отношении которой принято решение о комплексном развитии территории по инициативе правообладателей	
Пункт опорной межевой сети сгущения		Граница территории, в отношении которой заключен договор о комплексном развитии территории по инициативе правообладателей	
Пункт съемочной сети		Граница территории, в отношении которой принято решение о развитии застроенной территории по инициативе правообладателей	
Пункт съемочной сети специального назначения		Граница территории, в отношении которой заключен договор о развитии застроенной территории по инициативе правообладателей	
Пункт съемочной сети специального назначения сгущения		Граница территории, в отношении которой принято решение о комплексном развитии территории по инициативе правообладателей	
Пункт съемочной сети специального назначения сгущения		Граница территории, в отношении которой заключен договор о комплексном развитии территории по инициативе правообладателей	
Пункт съемочной сети специального назначения сгущения		Граница территории, в отношении которой принято решение о развитии застроенной территории по инициативе правообладателей	
Пункт съемочной сети специального назначения сгущения		Граница территории, в отношении которой заключен договор о развитии застроенной территории по инициативе правообладателей	

ЗЕМЕЛЬНЫЙ УЧАСТОК (:ЗУ1)

ЗЕМЕЛЬНЫЙ УЧАСТОК, ПОДЛЕЖАЩИЙ ОБРАЗОВАНИЮ ПУТЕМ ПЕРЕРАСПРЕДЕЛЕНИЯ ЗЕМЕЛЬНЫХ УЧАСТКОВ С ЗЕМЕЛЬНЫМИ УЧАСТКАМИ, НАХОДЯЩИМИСЯ В ГОСУДАРСТВЕННОЙ ИЛИ МУНИЦИПАЛЬНОЙ СОБСТВЕННОСТИ

Площадь земельного участка	25.11.2024г.
Масштаб 1:500	8Ы.ЗЕ.ОЗ.ОЛ.ОЗ.ОЗ

0/9 ,,ЭЗЭЬЬЭЗЭ ЗЭЭЬЬЭЗЭЬ,,

тел: 59815096

Агентство:	v.patashnf
Заказчик:	v.patashnf
Инженер:	v.patashnf
Чертеж выполнил:	v.patashnf

ЗЭЭЬЬЭЗЭЬ ЗЭЭЬЬЭЗЭЬ ,,0/9 ЭЗЭЬЬЭЗЭЬ ЗЭЭЬЬЭЗЭЬ,,

тел: 59815096

ЗЭЭЬЬЭЗЭЬ

ნახაზის დასახელება:	
ტერიტორიის ვერტიკალური დაგეგმარების ნახაზი	
ნახაზის ავტორი:	
ტერიტორიის კეთილმოწყობის

სახლი №18,19,20
მიწის დონის საკონტროლო ნიშნულის განსაზღვრა

სახლი 18
580+580+580+592+593+593=3518/6=586

სახლი 19
580+580+580+580+593+593=3506/6=584

სახლი 20
580+580+580+592+593+593=3518/6=586

გენგეგმა
სახლი № 18.19.20
მ. 1:500

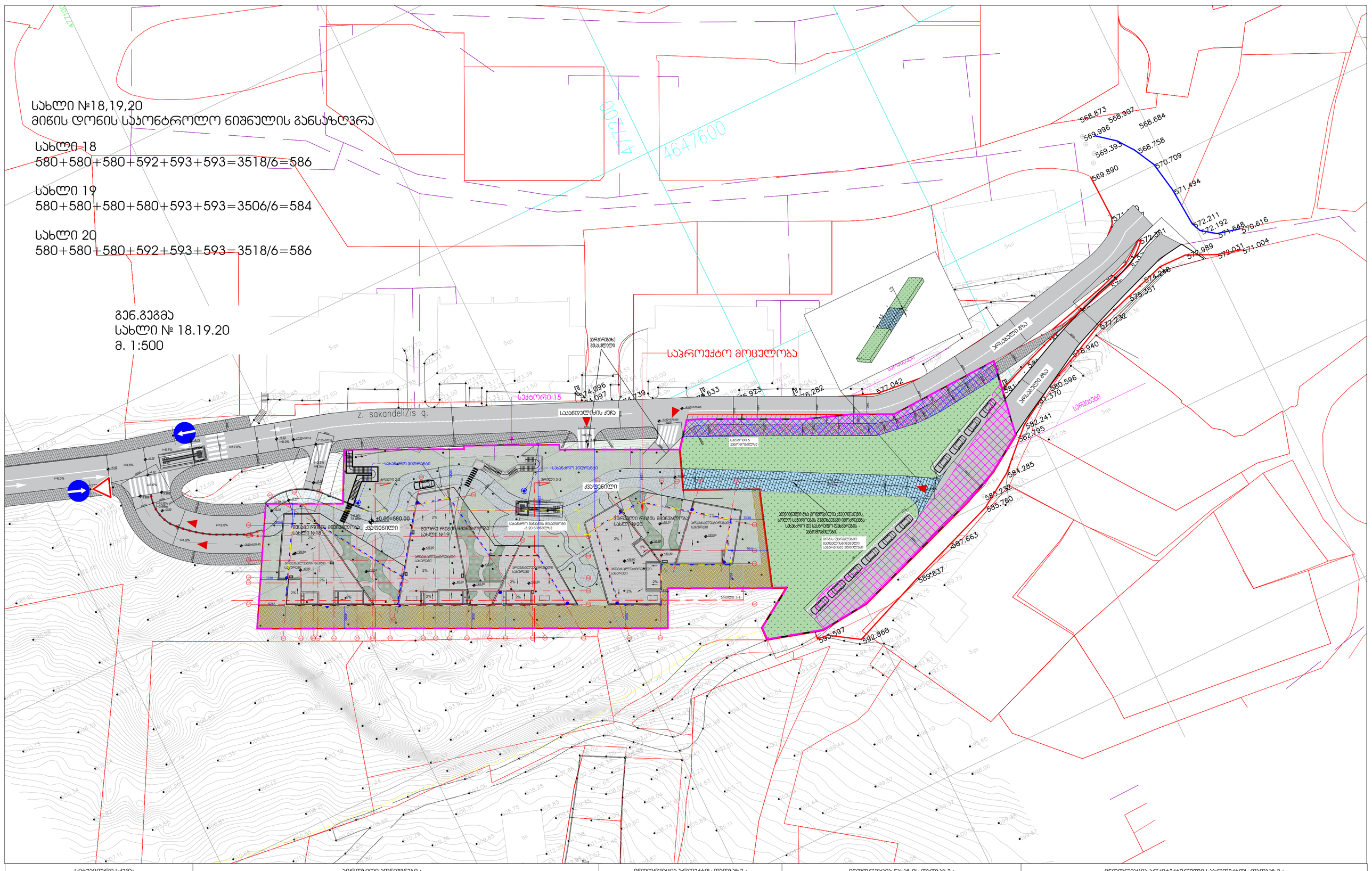

სიტუაციური სქემა:

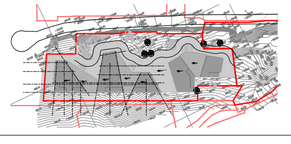

ჰირობითი აღნიშვნები :

qs	სეზ. ბეზრა	ხაზ ღერა	წყალმომარაგება
qa	პრიალა, ბეზრა	ღერა	გაზი
	ფერფლები	ქვის კედლები	ელექტრობა
	მეზღვარე	კედლები	
	მეზრა	ფენილ	სანიაღვრე
	ნიადაგის ის ფორმილების ის ხელუხლებრობის მეზრა	რკინიზრა	ტელეფონის კაბელი
	მეზრა	სპეციალური ნეშომები	ელ. გაყვანილობა
	მეზრა გამოქვაბა	ელ. გაყვანილობა	მეზრა

მეზრები:

1) მეზრეზე ნაჩვენები სანარო რეკლამები რეგისტრირებული ნაკეთობა სარეკლამო სტრუქტურები

2) პროექტის განმარტებითი ბარათი და ძირითადი ნახაზები შესრულებულია ავტორის საავტორო უფლებების დაცვის შესახებ საქართველოს კანონმდებლობის მოთხოვნების გათვალისწინებით. ნებისმიერი ასლის გადაღება, გამრავლება, გავრცელება ან სხვა სახით გამოყენება მხოლოდ ავტორის წერილობითი ნებართვით.

ინფორმაცია პროექტის თაობაზე :	ინფორმაცია ნახაზის თაობაზე :
პროექტის სახელწოდება : მრავალბინიანი საცხოვრებელი სახლი საქართველო 15, სახლი №18,19,20	გენგეგმა მიწის დონის საკონტროლო ნიშნულის განსაზღვრა
მისამართი : ქ. თბილისი, ბაგების მიმდებარედ, წყნეთის გზატკეცილის სამხრეთით (ნაკვ. 1/88)	მასშტაბი : 1:500 · ფორმატი : A-2 · თარიღი : 2021
დამკვეთი : შ.პ.ს. მეტრა დეველოპმენტი	სტადია : პროექტი · ფურცელი

ინფორმაცია არქიტექტურული პროექტის თაობაზე :

0105 თბილისი,
მ. ყავლაშვილის ქ. № 4
www.timmarchitecture.com
ტელ. +995 599 725 900

დირექტორი :	ნ. ლეკვეიშვილი
მთ. არქიტექტორი :	ნ. ლეკვეიშვილი
არქიტექტორი :	ნ. გრიგოლაშვილი
არქიტექტორი :	