№ 166 2 ნოემბერი 2022 წ.

დ ა ს კ ვ ნ ა

მწვანე ნარგავების (მერქნიანი მცენარეების) სახეობრივი მდგომარეობის და ხარისხობრივი შეფასების შესახებ

2022 წლის 2 ნოემბერს მისამართზე: ქალაქი თბილისი, ლისის ტბის მიმდებარედ (ნაკვეთი N519/69. საკადასტრო კოდი: 01.10.18.009.069), რომლის ფართობია 600.00 მ^2, ხოლო მესაკუთრე ვახტანგ ებიტაშვილი (პირადი ნომერი 010250030840), მეტყევე-სპეციალისტის გიორგი კაპანაძის მიერ (მწვანე ნარგავების ხარისხობრივი შეფასების დასკვნის გამცემი უფლებამოსული პირი, ექსპერტი) შემოწმდა მწვანე ნარგავების სახეობრივი მდგომარეობა და გაკეთდა მათი ხარისხობრივი შეფასება.

სულ ტერიტორიაზე განლაგებულია 11 ძირი ფოთლოვანი მწვანე ნარგავი.

ცხრილში მოცემულია ქალაქ თბილისში, ლისის ტბის მიმდებარედ (ნაკვეთი N519/69. საკადასტრო კოდი: 01.10.18.009.069), მწვანე ნარგავების (მერქნიანი მცენარეების) სახეობები, ფიზიკური მდგომარეობა და დიამეტრები მიწის ზედაპირიდან 10 სმ სიმაღლეზე:

ცხრილი N 1

ხის №	მერქნიანი სახეობა	დიამეტრი მიწის პირიდან 10 სმ-ზე	ხის მდგომარეობა	შენიშვნა
1	2	3	4	5
1	ჩიტავაშლა ჩვეულებრივი - Pyracantha coccinea	1.1-3	ჯანსაღი	ბუჩქი, ექვემდებარება გადარგვას და გახარებას
2	შავჯაგა- Rhamnus pallasii	1.1-3	ჯანსაღი	ბუჩქი, ექვემდებარება გადარგვას და გახარებას
3	შავჯაგა- Rhamnus pallasii	1.1-3	ჯანსაღი	ბუჩქი, ექვემდებარება გადარგვას და გახარებას
4	იუდას ხე - Cercis siliqustrum	1.1-3	ჯანსაღი	ბუჩქი, ექვემდებარება გადარგვას და გახარებას
5	ჩიტავაშლა ჩვეულებრივი - Pyracantha coccinea	1.1-3	ჯანსაღი	ბუჩქი, ექვემდებარება გადარგვას და გახარებას

6	ძეძვი ჩვეულებრივი - Paliurus spina Christi	1.1-3	ჯანსაღი	ბუჩქი, ექვემდებარება გადარგვას და გახარებას
7	შავჯაგა- Rhamnus pallasii	1.1-3	ჯანსაღი	ბუჩქი, ექვემდებარება გადარგვას და გახარებას
8	ჩვეულებრივი თრიმლი - Cotinus coggigria	1.1-3	ჯანსაღი	ბუჩქი, ექვემდებარება გადარგვას და გახარებას
9	აკაკი კავკასიური - Celtis caucasica	1.1-3	ჯანსაღი	ბუჩქი, ექვემდებარება გადარგვას და გახარებას
10	აკაკი კავკასიური - Celtis caucasica	1.1-3	ჯანსაღი	ბუჩქი, ექვემდებარება გადარგვას და გახარებას
11	აკაკი კავკასიური - Celtis caucasica	1.1-3	ჯანსაღი	ბუჩქი, ექვემდებარება გადარგვას და გახარებას

მწვანე ნარგაობის (მერქნიანი მცენარეების) დასურათება მისი ნომერაციის მიხედვით:

1.



2.



3.



4.



5.



6.



7.



8.



9.



10.



11.



მწვანე ნარგავების (მერქნიანი მცენარეების) ვიზუალური დათვალიერება განახორციელა გიორგი კაპანაძემ, რომელიც ქალაქ თბილისის მუნიციპალიტეტის მერის 2018 წლის 28 ივნისის N 1-369 ბრძანებით დარეგისტრირდა გარემოს დაცვის საქალაქო სამსახურის მონაცემთა ბაზაში მწვანე ნარგავების ხარისხობრივი შეფასებაზე დასკვნის გამცემ უფლებამოსილ პირად.

დანართი: 1 გვ ;

შემსრულებელი : გიორგი კაპანაძე

მეტყევე-ექსპერტი: Tel: 593 10 28 44

ელ. ფოსტა: Giokapana14@gmail.com 595 00 00 49

ტოპოგრაფიული გეგმა

საჩართველო

———№———
———№———

მისამართი: ქ. თბილისი, ლისის ტბის მიმდებარედ, (ნაკვეთი №51 9/69)

ფართობი: 600 კვ.მ. არასასოფლო-სამეურნეო საკ.კ 01.10.18.009.069

მოსარგებლე: ვახტანგ ებიტაშვილი

განყოფილების უფროსი		
მთავარი სპეციალისტი		

ლისის ტბა



სიტუაციური ნახაზი

ფრაგმენტის ჩუჩა

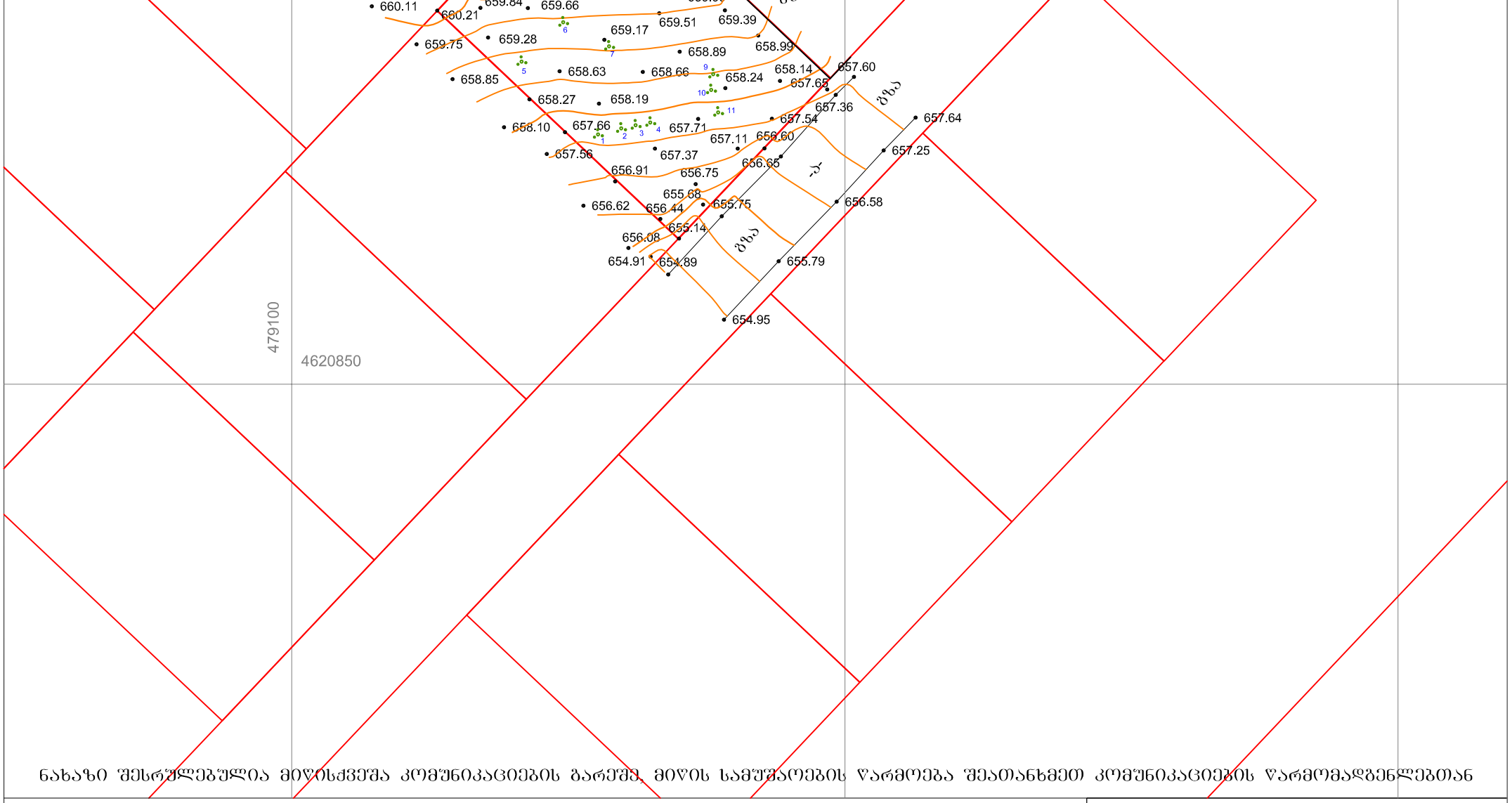

ნახაზი შესრულებულია მიწისქვეშა კომუნიკაციების გარეშე, მიწის სამუშაოების წარმოება შეათანხმეთ კომუნიკაციების წარმომადგენლებთან

პირობითი აღნიშვნები

სახლ. სახლი	ფარდული	წყალგაყვანილობა	გაზი
არასახლ. სახლი	მშენებარე შენობა	კანალიზაცია	ელ. ქსელები
ხის ღობე	ბენზოგასამართი	სანიაღვრე	გათბობა
ღობე	წყალტე	კავშირგაბმულობა	დრენაჟი
ქვის კედელი	რკინიგზა		
კედელი	რეზერვუარი		
ელ. გადამცემი ხაზი	ბუჭჩი		
სატრანსფორმატორო ჯიხური	გარე განათება		
ხეები	სამეთვალყურეო ჭები		

შპს „ფარგო“		
დირექტორი		გ. ქიტუაშვილი
შემსრულებელი		გ. ქიტუაშვილი
დამკვეთი		ვ. ებიტაშვილი
მ. 1:500		30.01.2021

ტოპოგრაფიული გეგმა

საქართველო

———№———
———№———

მისამართი: ქ. თბილისი, ლისის ტბის მიმდებარედ, (ნაკვეთი №51 9/69)

ფართობი: 600 კვ.მ. არასასოფლო-სამეურნეო საკ.კ 01.10.18.009.069

მოსარგებლე: ვახტანგ ეზიტაშვილი

განყოფილების უფროსი		
მთავარი სპეციალისტი		

სიტუაციური ნახაზი

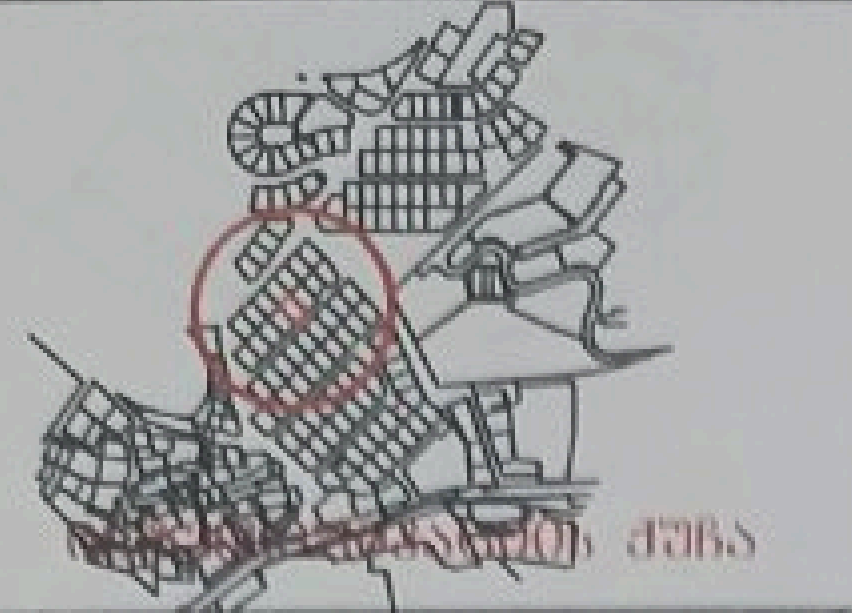



ნახაზი შესრულებულია მიწისქვეშა კომუნიკაციების გარეშე, მიწის სამუშაოების წარმოება შეათანხმეთ კომუნიკაციების წარმომადგენლებთან

პირობითი აღნიშვნები

- საც. სახლი
- არასაც. სახლი
- ხის ღობე
- ღობე
- ქვის კედელი
- კედელი
- ელ. გადამცემი ხაზი
- სატრანსფორმატორო ჯიხური
- ხეები
- ფარდული
- მშენებარე შენობა
- ბენზოგასამართი
- ფლატე
- რეზერვუარი
- ბოძი
- ბარე განათება
- საგეოდეზიო ვეპი
- რკინიგზა
- წყალგაყვანილობა
- კანალიზაცია
- ხანიაღვრე
- კავშირგაბმულობა
- გაზი
- ელ. ძსელები
- გათბობა
- დრენაჟი

შპს „ფარგ[illegible]"		
დირექტორი		გ. ჩიტაშვილი
შემსრულებელი		გ. ჩიტაშვილი
დამკვეთი		ვ. ეზიტაშვილი
მ. 1:500		30.01.2021

დენდროპროექტი

ქალაქი თბილისი, ღისის ტბის მიმდებარედ (ნაკვეთი N51 9/69)

საკ. კოდი: 01.10.18.009.069

2022 წელი.

ტოპოგრაფიული ნაკაზი

ტოპოგრაფიული გეგმა

საქართველო

№
№

მისამართი: ქ. თბილისი, ლისის ტბის მიმდებარედ, (ნაკვეთი №51 9/69)

ფართობი: 600 კვ.მ. არასასოფლო-სამეურნეო საკ.კ 01.10.18.009.069

მოსარგებლე: ვახტანგ ებიტაშვილი

განყოფილების უფროსი		
მთავარი სპეციალისტი		

ლისის ტბა

სიტუაციური ნახაზი







ნახაზი შესრულებულია მიწისქვეშა კომუნიკაციების ბარეშე. მიწის სამუშაოების წარმოება შეათანხმეთ კომუნიკაციების წარმომადგენლებთან

პირობითი აღნიშვნები

სახლი	ფარული	წყალგაყვანილობა	გაზი		
არასახლი	მიწისქვეშა მშენება	კანალიზაცია	ელ. ძაბვები		
ხის ღობე	ბენზოგასამართი	სანიაღვრე	გაბმა		
ქვის ქედელი	ფლატე	კავშირგაბმულობა	დრენაჟი		
ელ. გადამცემი ხაზი	რკინიგზა				
საჭრანსშორგამტორე	ბაზე განათება				
ხეები	საბეთონალმრეთე ბეზი				

შპს „შარგო“		
დირექტორი		ბ. ქიტუაშვილი
შემსრულებელი		ბ. ქიტუაშვილი
დამკვეთი		ვ. ებიტაშვილი
მ. 1:500		30.01.2021

შემსრულებელი:
დავით პაპიძე
პ/ნ 01023007335

დამკვეთი:
ვახტანგ ებიტაშვილი
პ/ნ 01025003084

შენიშვნა:

ექსპლიკაცია

სქემატური ჭრილი

მრავალბინიანი საცხოვრებელი სახლი

მის: ქ. თბილისი, ლისის ტბის მიმდებარედ, (ნაკვეთი №51 9/69) ს/კ 01.10.18.009.069

CAD DWG File

შემსრულებელი: დ.პაპიძე

გამწვანების პროექტი

მასშტაბი:
ფორმატი:
განყრდი:

სამუშაოთა მოცულობა

N	სამუშაოს დასახელება	განზომილება	რაოდენობა	შენიშვნა
1	ადგილების მომზადება ხეების დსარგავად 50% ნოყიერი მიწის ნაზავის დამატებით ორმოებში. (ორმოს ზომა 0.8X0.8X0.8)	ცალი	5	3.5 მ3 მიწის ნაზავი
2	ფოთლოვანი / წიწვოვანი ხეების დარგვა	ცალი	5	
3	15 სმ სისქის ნოყიერი მიწის ნაზავის შეტანა და გაშლა ჩვეულებრივი გაზონის მოსაწყობად 120.0 მ2 / ფართობზე	კუბური მეტრი	18.0	
4	ჩვეულებრივი გაზონის მოწყობა	კ3.მ	120.0	
5	საფეხმავლო ბილიკზე გამწვანებული ქვაფენილის მოწყობა	კ3.მ	0	
6	ახალადჩარგული ხეების ფორმირება (გაკრეჭა)	ცალი	5	
7	ხეების დამაგრება ქარისგან დასაცავად	ცალი	5	
8	ახალადჩარგული მცენარეების და გაზონის მორწყვა	მთელი გამწვანებული ტერიტორია		

კ-3 კოეფიციენტის კროკი

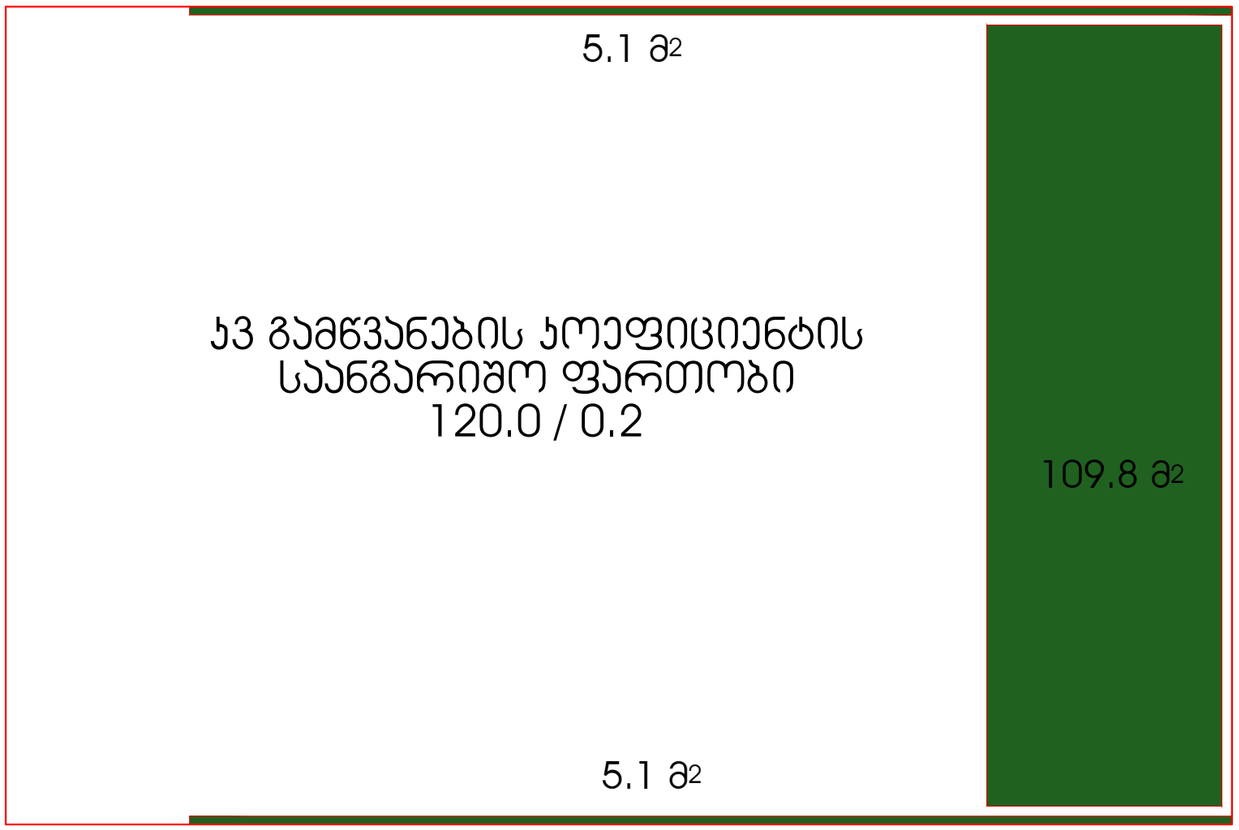

შემსრულებელი:
დავით კაპიძე
პ/ნ 01023007335

დამკვეთი:
ვახტანგ ებიტაშვილი
პ/ნ 01025003084

შენიშვნა:

ექსპლიკაცია

სქემატური ჩრილი

მრავალბინიანი საცხოვრებელი სახლი
მის: ქ. თბილისი, ლისის ტბის მიმდებარედ,
(ნაკვეთი №51 9/69) ს/კ 01.10.18.009.069

CAD DWG File

შემსრულებელი: დ.კაპიძე

გამწვანების პროექტი

მასშტაბი:
ფორმატი:
გვერდი:

აღწერა

1. პროექტი ითვალისწინებს არსებული არაღირებული ბუჩქების (ამონაყარების) მოჭრას და კ-ვ კოეფიციენტის (ფართობის) შესაბამისად 120.0 კვ.მ.
ათვისებას ხე-ნარგავებით: 120.0/(20-25კვ.მ)=5 ხე რაც აკმაყოფილებს კვ-ის ფართობს
2. მცენარეთა ჩარგვისას დაცულ იქნას აგროტექნიკის ნორმები, მცენარეები ჩაირგას კომით, არასავეგეტაციო პერიოდებში.
3. უზრუნველყოფილ იქნას მცენარეების მორტყვა მთელი სავეგეტაციო პერიოდის განმავლობაში.

არსებული და საპროექტო ხეების ცხრილი

საპროექტო			არსებული		
იფანი	ჰიმალაის კედარი	მინდვრის ნეკერჩხალი	შესანარჩუნებელი		მოსაჭრელი N
			გადასარგავი N	უცვლელი N	
1	2	2	0	0	1,2,3,4,5,6,7,8,9,10,11
5			0		11
სულ			5		

საპროექტო ხეების ექსპლიკაცია

ქალაქ თბილისის მუნიციპალიტეტის ლანდშაფტისა და კლიმატისათვის შესაბამისი
ხე-მცენარეების სახეობების სია (პრიორიტეტული ხეების სია)

N	დასახელება/რაოდენობა	რაოდენობა	ზომა	პერიოდი	ტიპი	ფოტოსურათი	პირ. აღნიშვნა
12	მინდვრის ნეკერჩხალი Acer campestre	1	გარშემოწ. 20 სმ.-დან სიმაღლე 3-5.5 მ-მდე	5-10 წელი	გვალგამძლე სწრაფად მზარდი		
16	იფანი გრძელფოთოლა Fraxinus angustifolia	2	გარშემოწ. 20 სმ.-დან სიმაღლე 3-5.5 მ-მდე	5-10 წელი	გვალგამძლე სწრაფად მზარდი		
36	ჰიმალაის კედარი Cedrus deodora	2	გარშემოწ. 20 სმ.-დან სიმაღლე 3-5.5 მ-მდე	5-10 წელი	გვალგამძლე სწრაფად მზარდი		

შემსრულებელი:
დავით კაპიძე
პ/ნ 01023007335

დამკვეთი:
ვახტანგ ებიტაშვილი
პ/ნ 01025003084

შენიშვნა:

ექსპლიკაცია

სქემატური ჭრილი

მრავალბინიანი
საცხოვრებელი სახლი
მის: ქ. თბილისი, ლისის ტბის მიმდებარედ,
(ნაკვეთი №51 9/69) ს/კ 01.10.18.009.069

CAD DWG File

შემსრულებელი: დ.კაპიძე

გამწვანების პროექტი

მასშტაბი:
ფორმატი:
გვერდი:

განაშენიანება

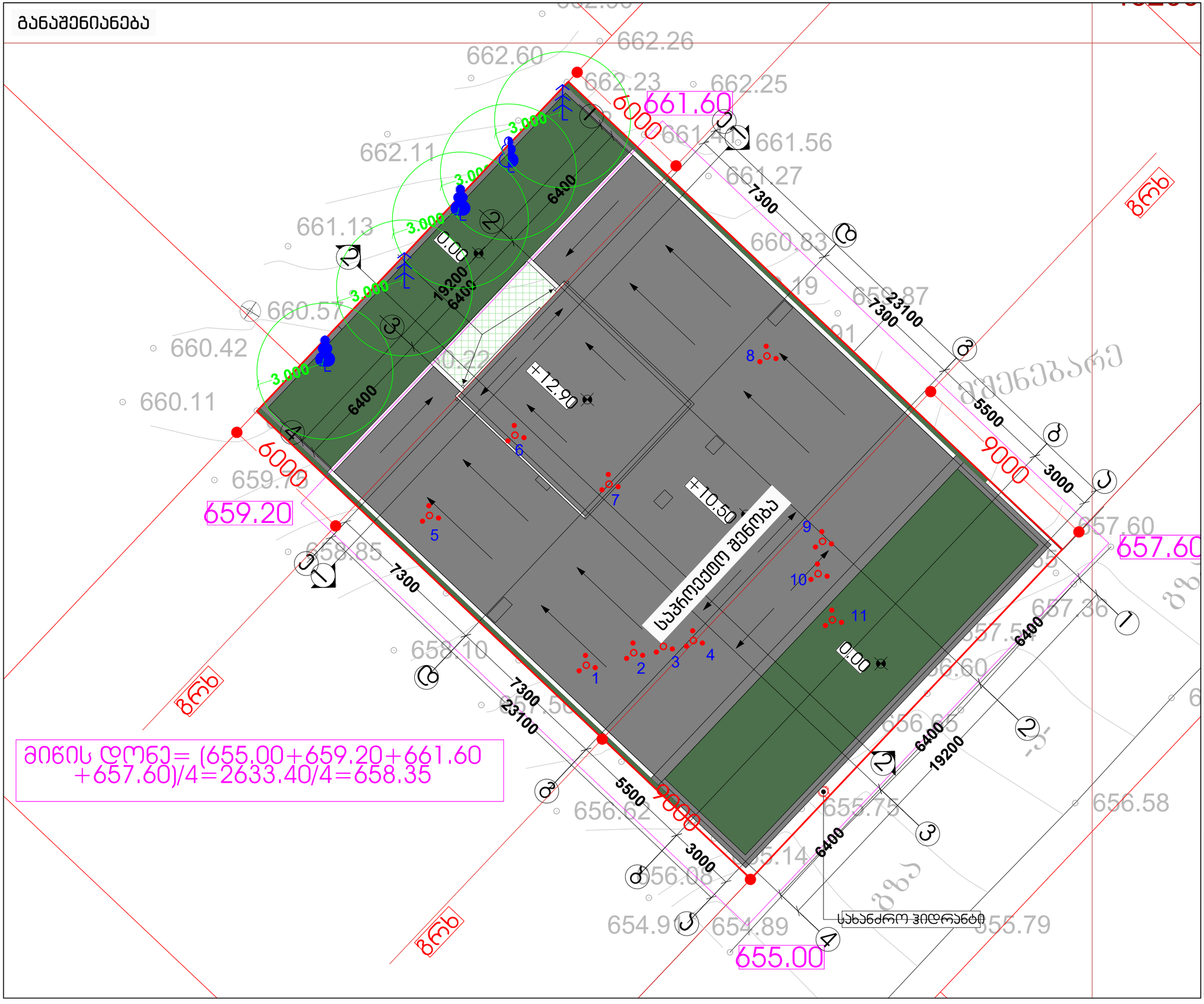

მიწის დონე= (655.00+659.20+661.60 +657.60)/4=2633.40/4=658.35

შემსრულებელი:
დავით პაპიძე
პ/ნ 01023007335

დამკვეთი:
ვახტანგ ებიტაშვილი
პ/ნ 01025003084

შენიშვნა:

ექსპლიკაცია

- საპროექტო წიწვოვანი ხე
- საპროექტო ფოთლოვანი ხე
- საპროექტო ფოთლოვანი ხე
- მოსაჯრელი ბუჩქი
- 3 მეტრიანი რადიუსი დასახლება

სქემატური ჭრილი

მრავალბინიანი საცხოვრებელი სახლი

მის: ქ. თბილისი, ლისის ტბის მიმდებარედ, (ნაკვეთი №51 9/69) ს/კ 01.10.18.009.069

CAD DWG File

შემსრულებელი: დ.პაპიძე

გამწვანების პროექტი

მასშტაბი:
ფორმატი:
გვერდი:

დენდროლოგიური პროექტის საინფორმაციო დაფა

დამკვეთი: ვახტანგ ებიტაშვილი
პ/ნ : 01025003084

საპროექტო ტერიტორია: 01.10.18.009.069
მისამართი: ქალაქი თბილისი, ღისის ტბის მიმდებარედ
(ნაკვეთი N51 9/69)

ნებართვის გამცემი ორგანო: ქ.თბილისის მუნიციპალიტეტის მერიის გარემოს დაცვის საქალაქო სამსახური

კ-3 გამწვანების კოეფიციენტი: 120.0 კვ.მ

დენდროლოგიური პროექტის შეთანხმების თარიღი:
2022 წელი.

დენდროლოგიური პროექტის დასრულების თარიღი:
2025 წელი

დასარგავი ხეების სახეობა:
2 ძირი - იფანი (სიმაღლე 3.5-5.5 მ. ხნოვანება 5-10წ. გარშემოწერილობა L=20სმ)
1 ძირი - მინდვრის ნეკერჩხალი (სიმაღლე 3.5-5.5 მ. ხნოვანება 5-10წ. გარშემოწერილობა L=20სმ)
2 ძირი - ჰიმალაის კედარი (სიმაღლე 3.5-5.5 მ. ხნოვანება 5-10წ. გარშემოწერილობა L=20სმ)

ახალდარგულ ხე-მცენარეების მოვლაზე პასუხისმგებელი:
ვახტანგ ებიტაშვილი პ/ნ : 01025003084

ახალდარგული ხე-მცენარეების მოვლის ხანგრძლივობა: 3 წელი

განაშენიანება

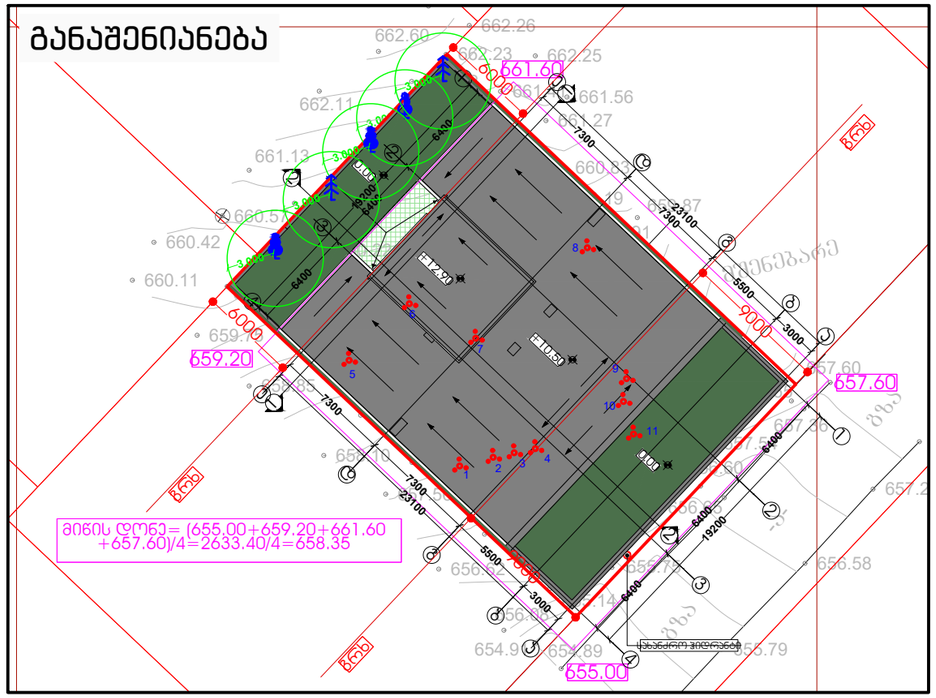

ვიზუალიზაცია









№ 06/22-0698298 D 06 10 2022

ბატონ ლევან მაგნიძეს
ელ-ფოსტა: levanidzagnidze@gmail.com
ტელეფონი: 598 92 44 77; 577 90 88 88

ბატონო ლევან,

შპს „ჯორჯიან უოთერ ენდ ფაუერმა“ (შემდგომში „კომპანია“) განიხილა თქვენი განცხადება („კომპანიაში“ რეგისტრირებული IN22-0698729, დათარიღებული 05/10/2022წ.) მიწის ნაკვეთზე (ს/კ 01.10.18.009.069) მრავალბინიანი საცხოვრებელი სახლის მშენებლობის გენ. გეგმის შეთანხმების შესახებ.

გაცნობებთ, რომ თქვენს მიერ წარმოდგენილი გენ. გეგმა შეთანხმებულია „კომპანიის“ შესაბამის სამსახურთან. „კომპანია“ არ არის წინააღმდეგი განახორციელოთ სამშენებლო სამუშაოები წარმოდგენილი გენ. გეგმის შესაბამისად.

ასევე გაცნობებთ, რომ საპროექტო ტერიტორიაზე შესაძლებელია გადიოდეს კერძო მფლობელობაში არსებული წყალსადენ-წყალარინების ქსელები, რომელთა შესახებ „კომპანია“ ინფორმაციას არ ფლობს.

ქსელის დაზიანების თავიდან აცილების მიზნით, სამუშაოების დაწყების წინ გთხოვთ, დაუკავშირდეთ „კომპანიის“ წარმომადგენელს:

ვაკე-საბურთალოს ბიზნეს ცენტრის მენეჯერი კახა წამალაიძე. ტელ: 595 11 55 99.

დანართი: საპროექტო დოკუმენტაცია - 1 (ერთი) ფურცელი

პატივისცემით,

გიორგი სვანიშვილი
კომერციული დირექტორი

შემსრულებელი: ჯ. ჩაჩხალია; ლ. გაგნიძე
ტელეფონი: 293 11 11 (11 27); (21 02)

IN22-0698729



საქართველოს შინაგან საქმეთა სამინისტროს
საპატრულო პოლიციის დეპარტამენტი

MINISTRY OF INTERNAL AFFAIRS OF GEORGIA
PATROL POLICE DEPARTMENT

MIA 6 22 03055239

31/10/2022

მოქ: დათუკიშვილი გიორგი
თბილისი შალვა ნუცუბიძის ქუჩა, N 17, ბინა 9
თქვენს 2022 წლის 31 ოქტომბრის განცხადებაზე

ასლი: შსს საპატრულო პოლიციის დეპარტამენტის
ქ. თბილისის მთავარ სამმართველოს

შსს საპატრულო პოლიციის დეპარტამენტში განხილულ იქნა თქვენი განცხადება, რომელშიც ითხოვთ ქ.თბილისში, ცაცხვების IV შესახვევის N 10-ში არსებულ მიწის ნაკვეთზე (საკადასტრო კოდი: N01.10.18.009.069) სამშენებლო დამცავი ღობის მშენებლობის და საგზაო-სატრანსპორტო ინფრასტრუქტურის ნაკადების მიმართულების საგზაო მოძრაობის ორგანიზაციის წარმოდგენილი დროებითი და მუდმივი სქემების შეთანხმებას.

ვითვალისწინებთ რა, ს.ს.ი.პ. ტრანსპორტისა და ურბანული განვითარების სააგენტოს (27.10.22წ 16-01223003036) თანხმობას შსს საპატრულო პოლიციის დეპარტამენტი ითანხმებს (საგზაო მოძრაობის უსაფრთხოების კუთხით) წარმოდგენილ დროებითი და მუდმივი მოძრაობის ორგანიზაციის სქემებს და არ არის წინააღმდეგი განახორციელოთ აღნიშნული სამუშაოები შემდეგი პირობების დაცვით:

- სამშენებლო დამცავი ღობე შეიღებოს შავ-თეთრი ან წითელ-თეთრი ზოლებით;ქვეითად მოსიარულეთა უსაფრთხოების მიზნით დამცავი ღობის ფარგლებში მოეწყოს ქუჩის სავალი ნაწილის მხრიდან ქვეითად მოსიარულეთა ბილიკი, ღობე გზის სავალი ნაწილის მხრიდან გადაიხუროს და ღამის საათებში განათდეს;
- სამშენებლო ობიექტზე მისასვლელი გზა (სამუშაოების განხორციელების პროცესში) აღიჭურვოს მოძრაობის რეგულირების ტექნიკური საშუალებებით შეთანხმებული სქემების შესაბამისად, ხოლო მიმდებარე ტერიტორიაზე არსებულ მოძრაოის ორგანიზების ტექნიკურ საშუალებებს გაუკეთდეს დროებით დემონტაჟი ან შეიფუთოს;
- საგზაო მოძრაობის რეგულირებისთვის და ფეხით მოსიარულეთა უსაფრთხო გადაადგილების მიზნით სამუშაოების მწარმოებლის მიერ გამოყოფილ იქნეს სპეც. ტანსაცმლით და ალმით აღჭურვილი საჭირო რაოდენობის თანამშრომელი;
- დაცული იქნას გზის სავალი ნაწილის სისაუფთავე, არ დაუშვათ სამშენებლო მასალისა და ტექნიკის გზის სავალ ნაწილზე განთავსება;

0190, თბილისი, ნოე რამიშვილის ქ. №38
№38, Noe Ramishvili St. 0190, Tbilisi, Georgia
ტელ./Tel.: (+995 032) 2 41 42 42
ფაქსი/Fax: (+995 032) 2 41 85 02
E-mail: patrolinfo@mia.gov.ge

- სამუშაოების დასრულებისთანავე ფეხით მოსიარულეთა ბილიკი მოყვანილ იქნას პირვანდელ მდგომარეობაში, დროებითი მოძრაობის რეგულირების ტექნიკურ საშუალებებს გაუკეთდეს დემონტაჟი და გზის მიერთების ადგილები აღიჭურვოს მოძრაობის რეგულირების ტექნიკური საშუალებებით შეთანხმებული საგზაო მოძრაობის ორგანიზაციის სქემების შესაბამისად;
- სამუშაოების დაწყების შესახებ წინასწარ ეცნობოს ქ. თბილისის მუნიციპალიტეტის მერიის სსიპ ქონების მართვის სააგენტოს და შსს საპატრულო პოლიციის დეპარტამენტის სამორიგეო ნაწილს (241–85–04; 241–85–05).

მეორე ადრესატს: გთხოვთ, უზრუნველყოთ კონტროლის დაწესება წერილში მითითებულ პირობების შესრულებაზე და მოძრაობის რეგულირების ტექნიკური საშუალებების განთავსების მდგომარეობაზე. შეუსრულებლობის შემთხვევაში გაატარეთ ზომები საქართველოს ადმინისტრაციულ სამართალდარღვევათა კოდექსის 134 მუხლით გათვალისწინებული მოთხოვნების შესაბამისად.

დანართი: სქემა 1 ფაილად

საპატრულო პოლიციის დეპარტამენტი /
საორგანიზაციო სამმართველო / საგზაო მოძრაობის
ზედამხედველობის განყოფილება
განყოფილების უფროსი
ბარბაქაძე დავით

ქალაქ თბილისის მუნიციპალიტეტის საჯარო სამართლის იურიდიული პირი – ქალაქ თბილისის მუნიციპალიტეტის ტრანსპორტისა და ურბანული განვითარების სააგენტო

წერილის ნომერი: **16-01223003036**
თარიღი: **27/10/2022**

ადრესატი: გიორგი დათუკიშვილი
პირადი ნომერი: 01008046553
მისამართი: თბილისი შ.ნუცუბიძის ქ. N 17 ბ. 9

ბატონო გიორგი,

ქალაქ თბილისის მუნიციპალიტეტის სსიპ - ქალაქ თბილისის მუნიციპალიტეტის ტრანსპორტისა და ურბანული განვითარების სააგენტომ განიხილა თქვენი, 2022 წლის 24 ოქტომბრის №01222973589-16 განცხადება, რომელთან დაკავშირებითაც გაცნობებთ შემდეგს:

დაკმაყოფილდეს 2022 წლის 24 ოქტომბრის №01222973589-16 განცხადება და შეთანხმდეს ქალაქ თბილისში, ცაცხვების IV შესახვევის N 10-ში არსებულ მიწის ნაკვეთზე (საკადასტრო კოდი: N 01.10.18.009.069) საგზაო მოძრაობის ორგანიზების სქემა თანდართულ ბმულზე არსებული დანართის შესაბამისად.

ასევე გაცნობებთ, რომ საჭიროების შემთხვევაში, სსიპ ტრანსპორტისა და ურბანული განვითარების სააგენტო იტოვებს უფლებამოსილებას, მოითხოვოს სამუშაოების პერიოდში არსებული სიტუაციის საგზაო მოძრაობის ორგანიზების სქემის ალტერნატიული ვარიანტის წარმოდგენა.

სამუშაოების მიმდინარეობის პერიოდში, საგზაო მოძრაობის ორგანიზების დროებითი სქემის მიხედვით გათვალისწინებული საგზაო ნიშნები უნდა განთავსდეს მოძრავ დგარზე, რათა არ დაზიანდეს მიმდებარე ტერიტორიაზე არსებული ინფრასტრუქტურა.

იმ შემთხვევაში, თუ სამუშაოებისათვის საჭირო დროებითი და არსებული საგზაო ნიშნები ეწინააღმდეგება/ხელს უშლის ერთმანეთს, საჭიროა უკვე არსებული საგზაო ნიშნები შეიფუთოს, ხოლო სამუშაოს დასრულებისთანავე დემონტაჟი უნდა გაუკეთდეს დროებით დამონტაჟებულ საგზაო მოძრაობის ორგანიზების ტექნიკურ საშუალებებს და ქუჩის სავალი ნაწილი (ყველა შეფუთული ნიშნის ჩათვლით) მოყვანილი იქნას პირვანდელ მდგომარეობაში.

დამატებით გაცნობებთ, რომ თუ მშენებლობის პერიოდში, საპროექტო ტერიტორიის მიმდებარედ, ხორციელდება სხვა სამშენებლო სამუშაოები და დროებითი საგზაო ნიშნები, რომლებიც განთავსებულია სხვა, ნებართვის მქონე, შემსრულებელი კომპანიის მიერ და კვეთს/ეწინააღმდეგება თქვენს მიერ დასამონტაჟებელ საგზაო ნიშნებს, დროებითი საგზაო ნიშნები დაიტანოთ საჭიროებისამებრ და აუცილებლობის შემთხვევაში, სამუშაოები განახორციელოთ უკვე განთავსებული დროებითი საგზაო ნიშნების გამოყენებით. ხოლო, სხვა შემსრულებლის მიერ, სამუშაოების დასრულებისა და ნიშნების დემონტაჟის შემთხვევაში, უზრუნველყოთ თქვენი საგზაო ნიშნების სრულად მონტაჟი, მოცემული პირობების შესაბამისად.

საგზაო მოძრაობის ორგანიზების სქემის ცვლილება საჭიროებს შეთანხმებას სააგენტოსთან.

გადაწყვეტილების გასაჩივრება, დაინტერესებული მხარის მიერ, შესაძლებელია ამ გადაწყვეტილების

გაცნობიდან ერთი თვის ვადაში ქალაქ თბილისის მუნიციპალიტეტის მერთან (მისამართი: ჟ. შარტავას ქუჩა N7) კანონმდებლობით დადგენილი წესით.

დანართი: სსიპ - ტრანსპორტისა და ურბანული განვითარების სააგენტოს მიერ შეთანხმებული საგზაო მოძრაობის ორგანიზების სქემები იხილეთ თანდართულ ბმულზე :

https://cloud.tbilisi.gov.ge/index.php/s/JkGSMBoQzSb3MYr

პატივისცემით,

ვიქტორ წილოსანი

სააგენტოს უფროსი

გამოყენებულია კვალიფიციური ელექტრონული ხელმოწერა/ ელექტრონული შტამპი

საგზაო მოძრაობის ორგანიზაციის ტექნიკური საშუალებები

- 3.24 - 2ც.
- 3.10- 2ც.
- 3.24 - 2ც.
- 3.25 - 2ც.
- 1.26 - 4ც.
- 5.19.2 - 4ც.
- ციმციმა - 2ც.
- 5.19.1 - 4ც.
- მედროშე 1 ადამიანი

- ქვეითთა მოძრაობა
- სამშენებლო ტექნიკის მოძრაობის მიმართულება
- საპროექტო ტერიტორია
- სამშენებლო ლენტი
- ღობურა
- დამცავი ქოლგა
- ქიშკარი

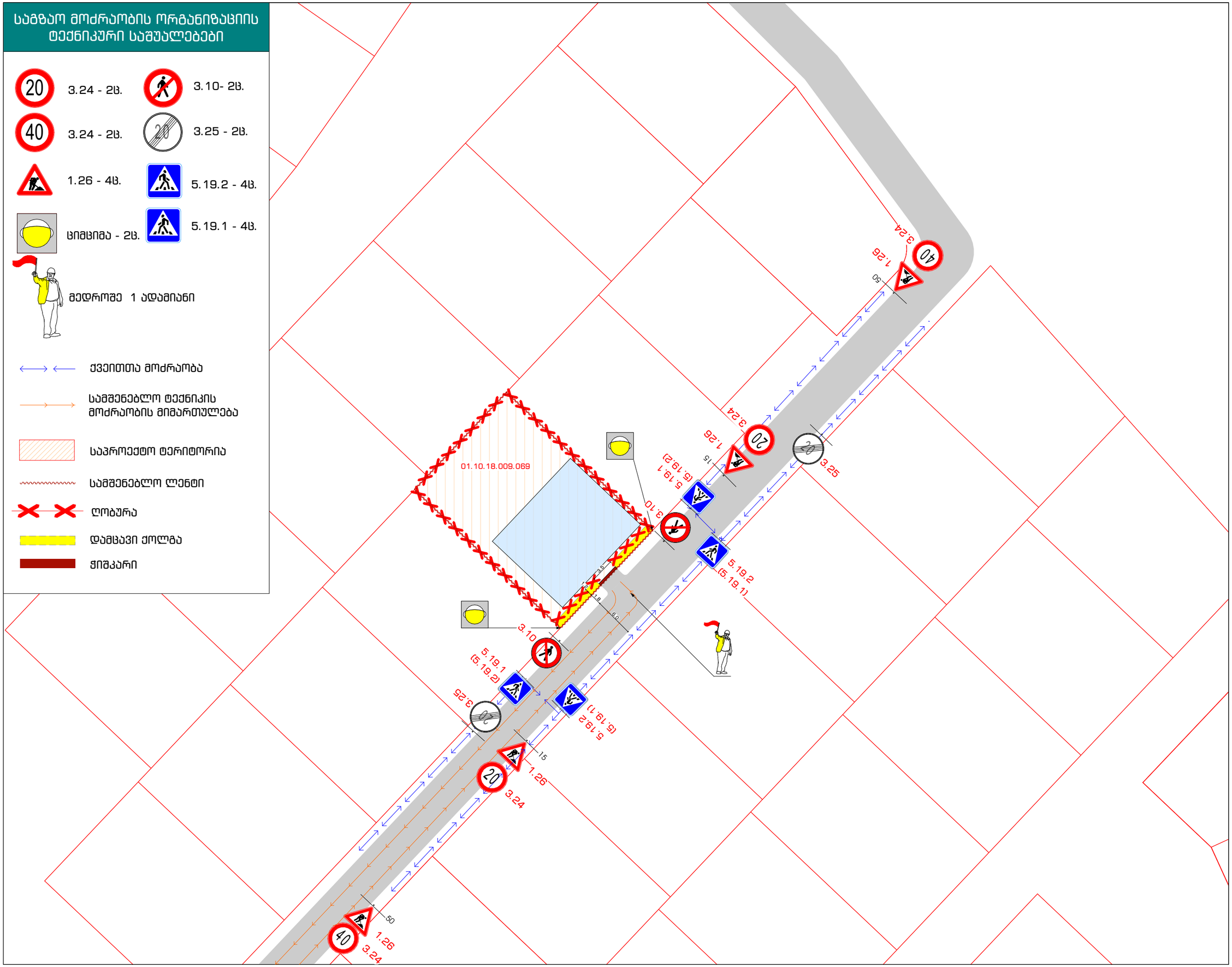

სქემის დასახელება

დროებითი ღობის მოწყობის პერიოდში, საგზაო მოძრაობის ორგანიზება

მისამართი

ქ. თბილისი,
ლისის ტბის მიმდებარედ,
ნაკვეთი 51 9/69
ს.კ. 01.10.18.009.069

შენიშვნა

დროებითი სქემა შედგენილია ვსნ "37 - 84" და საქართველოს კანონის საგზაო მოძრაობის შესახებ მოთხოვნების შესაბამისად.

1. ნახაზზე ნაჩვენებია დროებითი საგზაო ნიშნები.
2. გამაფრთხილებელი ზონის სიგრძე შეადგენს 50 მეტრს.
3. სამუშაოების პერიოდში ტრანსპორტის გადაადგილებას დარეგულირების მედროშე.
4. სამხრეთით არსებულ გზას და საპროექტო ტერიტორიამდე მისასვლელ გზებს შორის, რელიეფიდან გამომდინარე მოწყობილია საყრდენი კედელი შესაბამისად აღნიშნულ გზებს შორის კავშირი კონკრეტულ მონაკვეთში არ ხდება.

დამკვეთი

ვახტანგ ებიტაშვილი
01025003084

შემსრულებელი

ArchDisegno

შემსრულებელი: სოფიო ჩხაიძე

თარიღი:	17.10.2022
მასშტაბი:	1:500
ფორმატი:	A-3

საგზაო მოძრაობის ორგანიზაციის ტექნიკური საშუალებები

- 3.24 - 2ც.
- 3.25 - 2ც.
- 3.24 - 2ც.
- 1.26 - 4ც.
- ციმციმა - 2ც.
- მედროშე 1 ადამიანი
- ქვეითთა მოძრაობა
- სამშენებლო ტექნიკის მოძრაობის მიმართულება
- საპროექტო ტერიტორია
- სამშენებლო ლენტი
- ღობურა
- დამცავი ქოლგა
- ქიშპარი

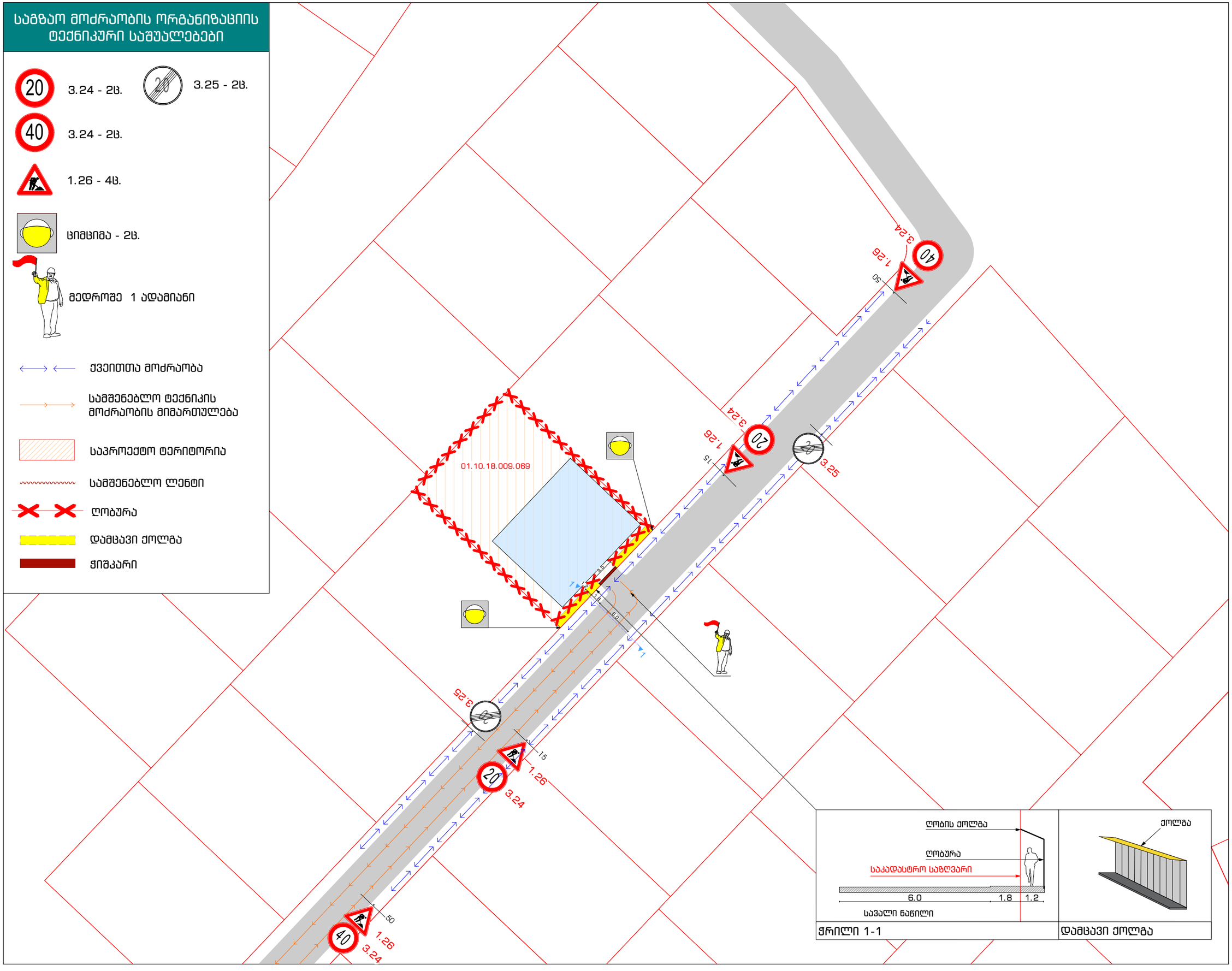

ჭრილი 1-1

დამცავი ქოლგა

სქემის დასახელება

მშენებლობის პერიოდში, საგზაო მოძრაობის ორგანიზება

მისამართი

ქ. თბილისი,
ლისის ტბის მიმდებარედ,
ნაკვეთი 51 9/69
ს.კ. 01.10.18.009.069

შენიშვნა

დროებითი სქემა შედგენილია ვსნ "37 - 84" და საქართველოს კანონის საგზაო მოძრაობის შესახებ მოთხოვნების შესაბამისად.

1. ნახაზზე ნაჩვენებია დროებითი საგზაო ნიშნები.
2. გამაფრთხილებელი ზონის სიგრძე შეადგენს 50 მეტრს.
3. სამუშაოების პერიოდში ტრანსპორტის გადაადგილებას დარეგულირების მედროშე.
4. სამხრეთით არსებულ გზას და საპროექტო ტერიტორიამდე მისასვლელ გზებს შორის, რელიეფიდან გამომდინარე მოწყობილია საყრდენი კედელი შესაბამისად აღნიშნულ გზებს შორის კავშირი ქონარეტულ მონაკვეთში არ ხდება.

დამკვეთი

ვახტანგ ებიტაშვილი
01025003084

შემსრულებელი

ArchDisegno

შემსრულებელი: სოფიო ჩხაიძე

თარიღი:	17.10.2022
მასშტაბი:	1:500
ფორმატი:	A-3

საგზაო მოძრაობის ორგანიზაციის ტექნიკური საშუალებები

- 5.19.2 - 2ც.
- 5.19.1 - 2ც.
- 3.24 - 2ც.
- 1.12.1 - 1ც.
- 1.12.2 - 1ც.
- საპროექტო ტერიტორია
- გზა
- ტროტუარი
- 1.5
- 1.6
- 1.2
- 1.14.1.

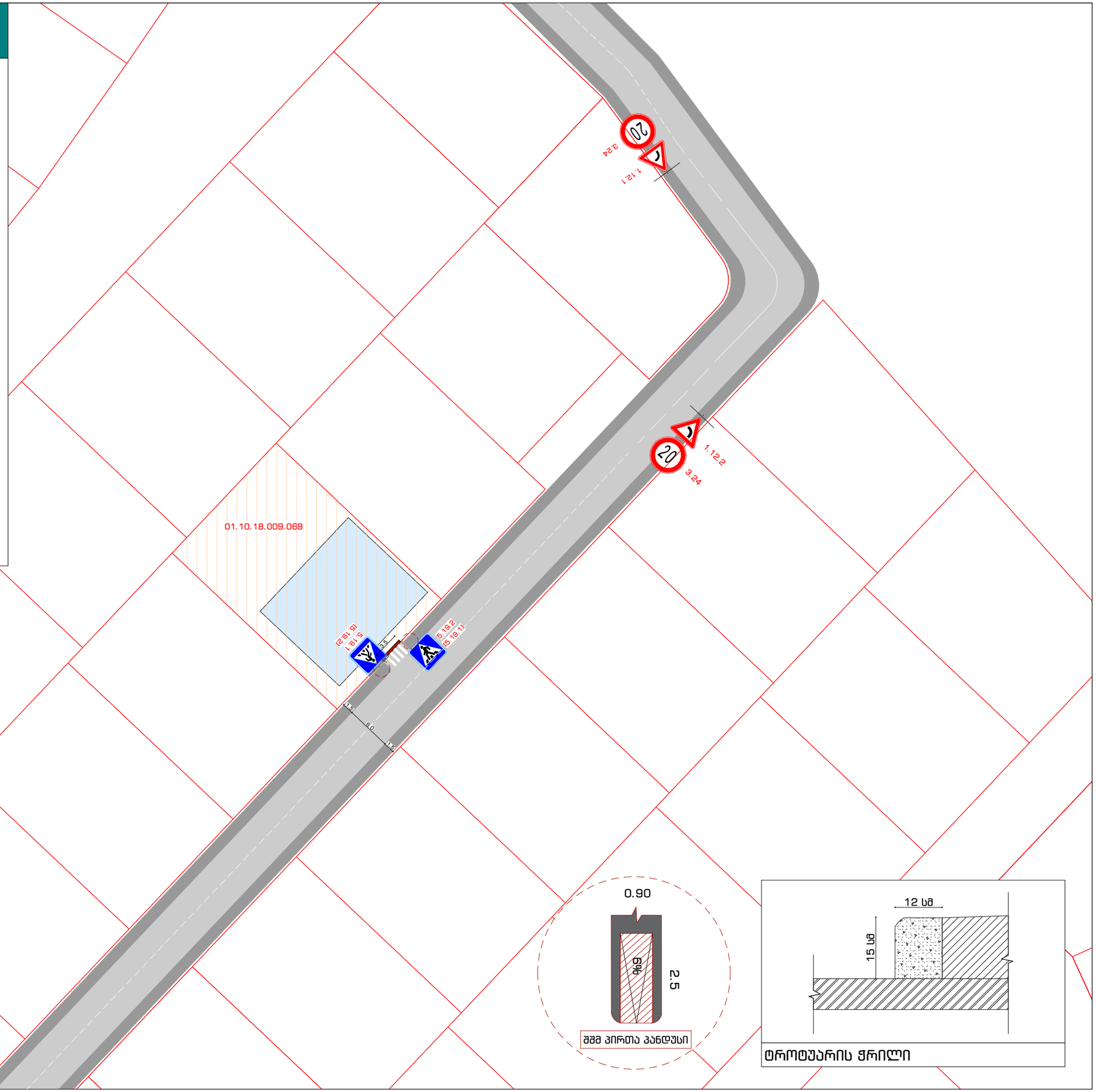

სქემის დასახელება

საგზაო მოძრაობის ორგანიზება

მისამართი

ქ. თბილისი,
ლისის ტბის მიმდებარედ,
ნაკვეთი 51 9/69
ს.კ. 01.10.18.009.069

შენიშვნა

1. გზა და ტროტუარები დატანილია 4/3/2020 წელს N53 განკარგულებით შეთანხმებული გრგ შესაბამისად.

დამკვეთი

ვახტანგ ებიტაშვილი
01025003084

შემსრულებელი

ArchDisegno
ArchDisegno.co@Gmail.com

შემსრულებელი სოფიო ჩხაიძე

თარიღი:	17.10.2022
მასშტაბი:	1:500
ფორმატი:	A-3