საცხოვრებელი კომპლექსი
"დიღმის ჭალები" ბლოკი "**A**" და "**B**"

ვერტიკალური გეგმარება

დააპროექტა თ. ბუჩუკური

თბილისი
2022 წელი

პროექტის შემადგენლობა

რიგ. №№	დასახელება	შურც. №	შურც. რაოდ.	ფორმატი
სატექსტო ნაწილი				
1				
2				
გრაფიკული ნაწილი				
3	გეგმა	ვბ-1	1	A3
4	განივი ჭრილები	ვბ-2 - ვბ-6	10	A3
5				
6				
7				
8				
9				
10				
11				
12				
13				
14				
15				

განაკვეთი №1

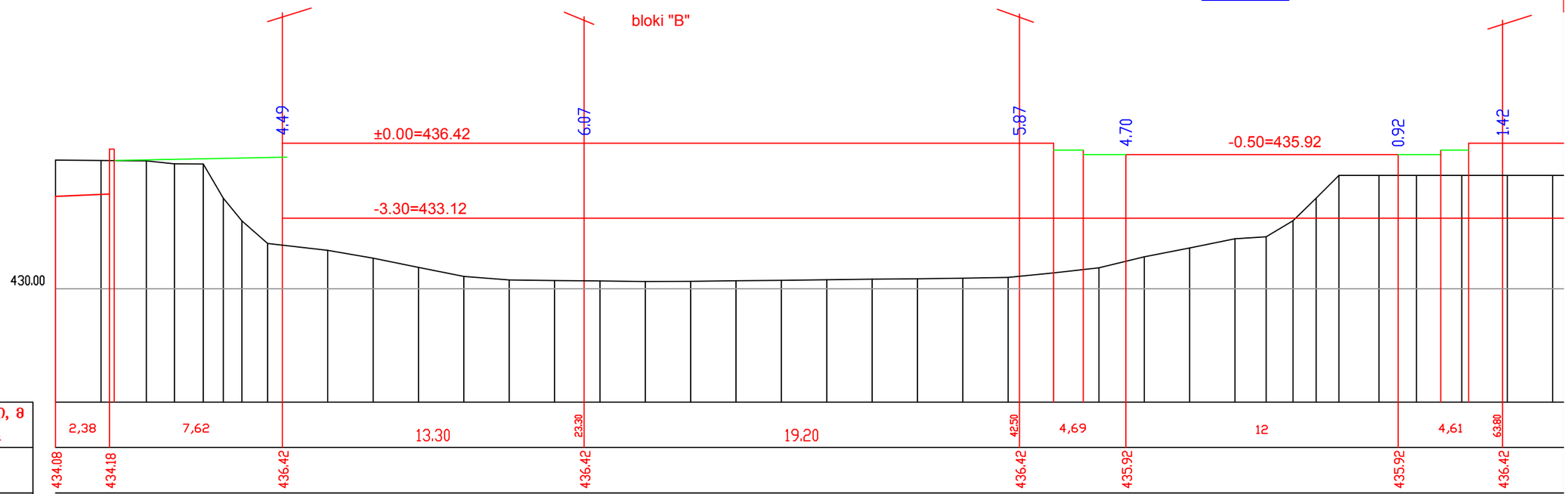

მასშტაბი 1:200

Scale 1:200

საპროექტო მონაცემები	ქანობი ‰, მანძილი, მ
Design Data	Slope, ‰, Distance, m
	ნიშნული, მ
	Elevation, m
ფაქტიური მონაცემები	ნიშნული, მ
	Elevation, m
Existing Data	მანძილი, მ
	Distance, m

განაკვეთი №2

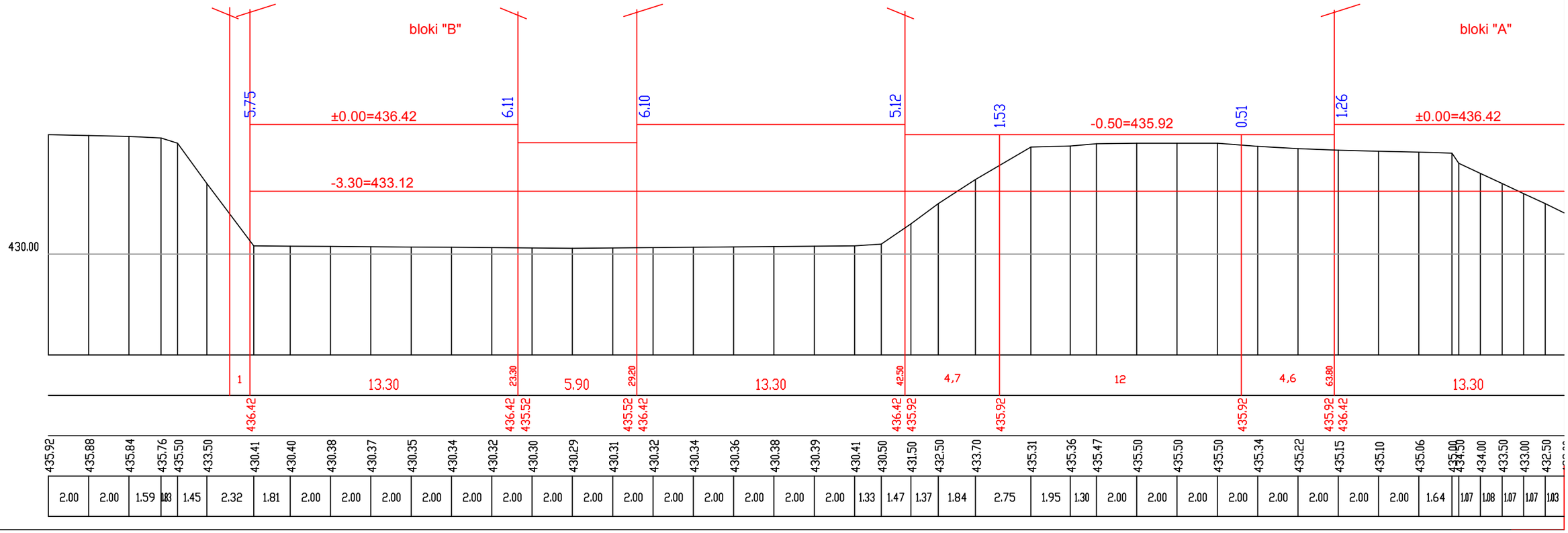

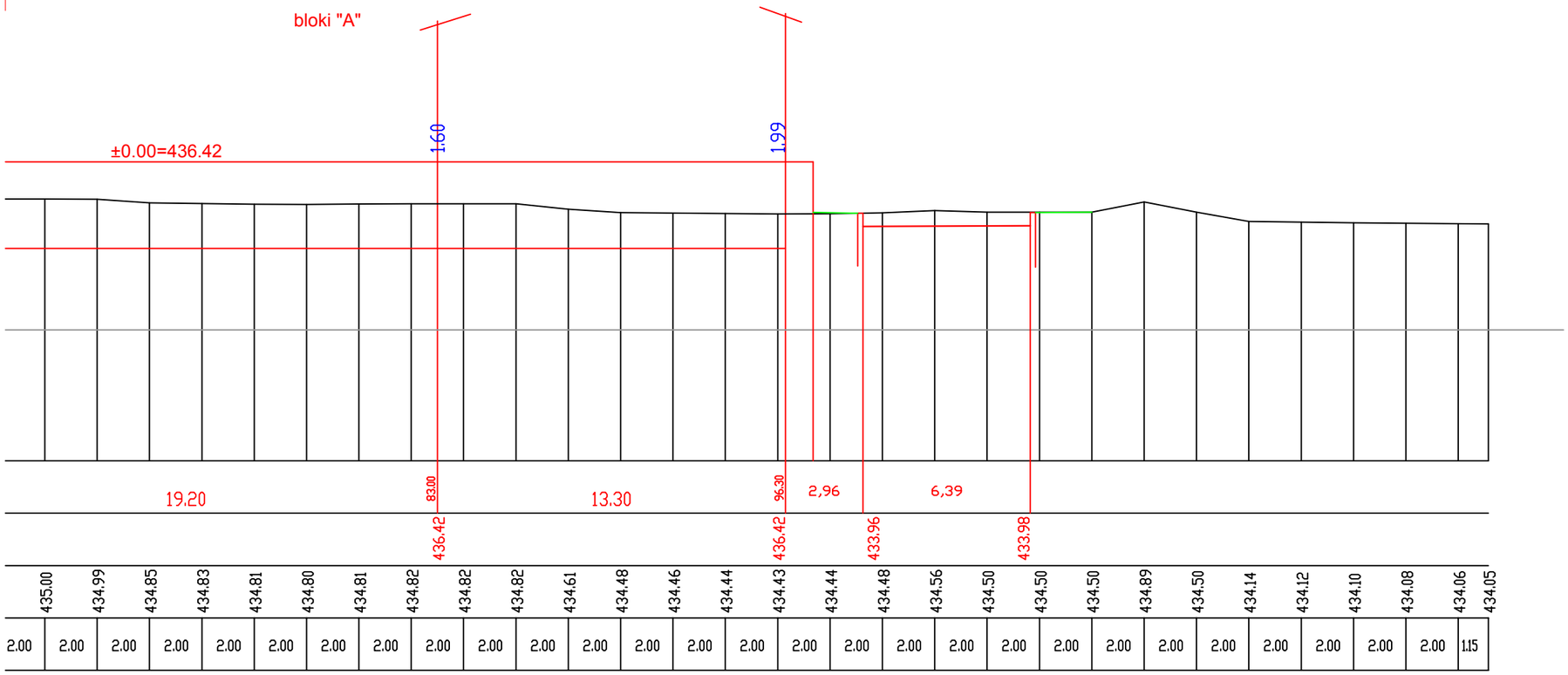

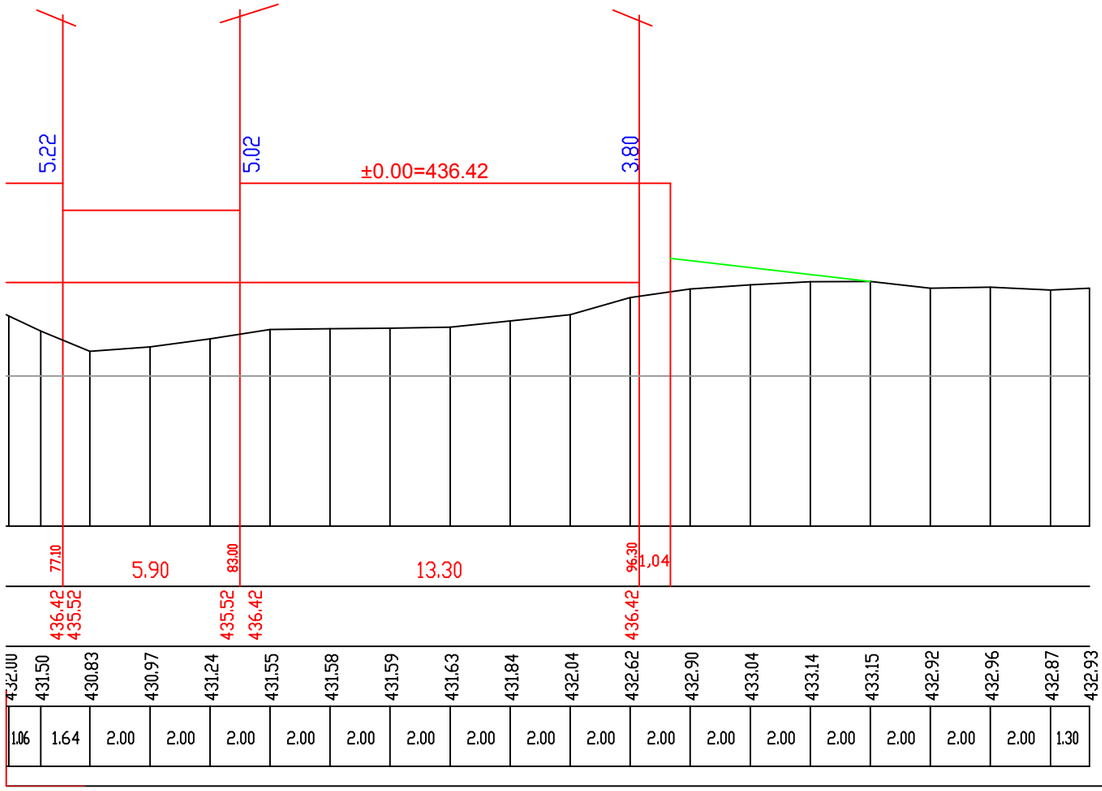

პროექტის სტატუსი: საინჟინრო ნაწილი	**დამკვეთი:**	
	პროექტის დასახელება: საცხოვრებელი კომპლექსი "დიდმის ჭალები" ბლოკი **"A"** და **"B"** ვერტიკალური გეგმარება	**მასშტაბი:** ჰორ. 1:200 ვერტ. 1:200
შეასრულა თ. ბუჩუკური	განივი ჭრილები	ფურცელი : ვბ-2 A3

გან №3

bloki "B"

0.26 | 5.92 | ±0.00=436.42 | 0.31 | 0.47 | 1.52

0.17

-3.30=433.12

430.00

მასშტაბი 1:200

Scale 1:200

საპროექტო მონაცემები	ქანობი ‰, მანძილი, მ Slope, ‰, Distance, m
Design Data	ნიშნული, მ Elevation, m
ფაქტიური მონაცემები	ნიშნული, მ Elevation, m
Existing Data	მანძილი, მ Distance, m

3,3 | 5 | 7,5 | 6,45 | 16,25 | 42.50 | 4,68 | 5 | 12 | 4,62 | 63.80

435.37 | 435.41 | 436.42 | 436.42 | 435.41 | 435.47 | 436.42

| | | |

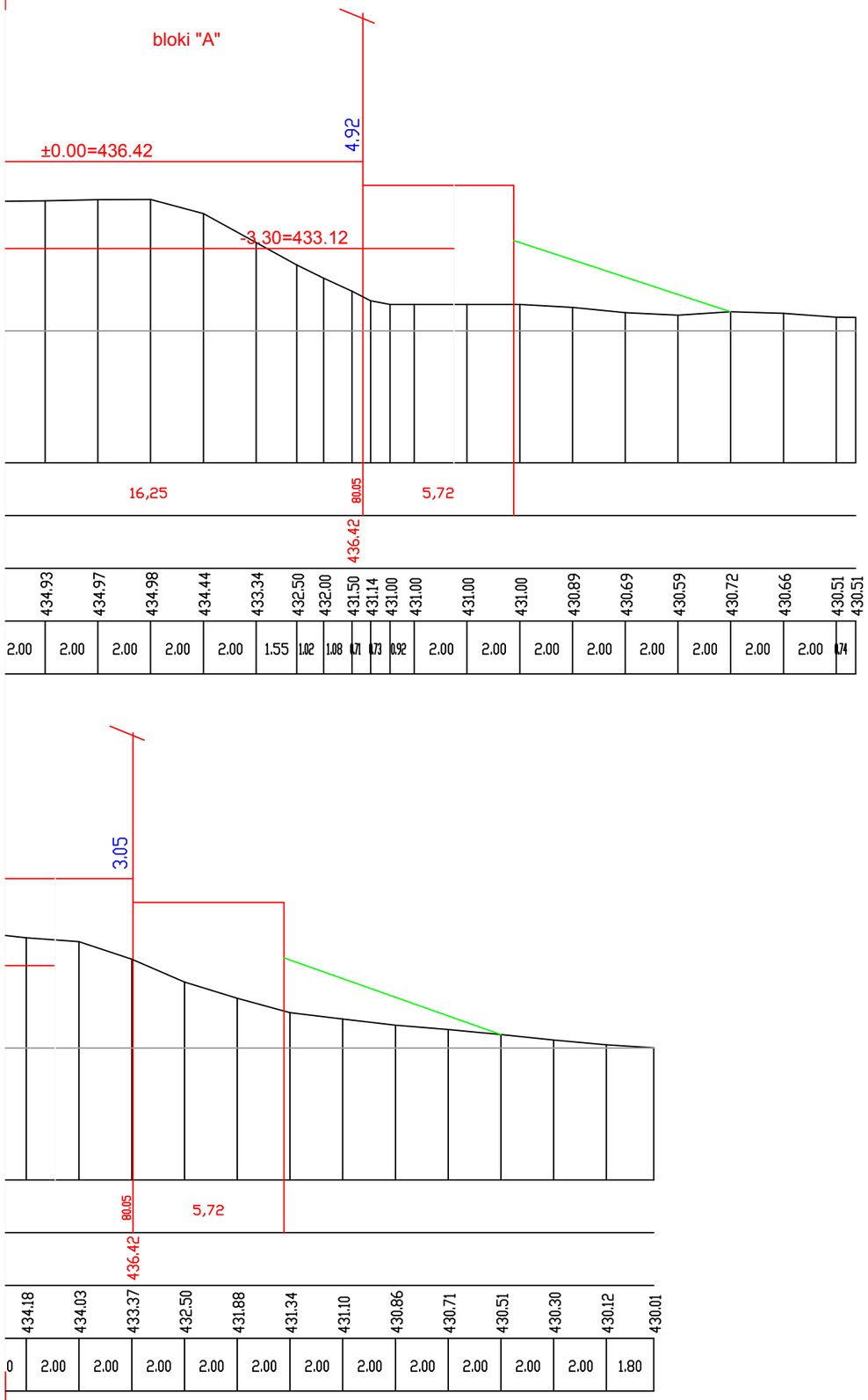

პროექტის სტატუსი: საინჟინრო ნაწილი	**დამკვეთი:**	
	პროექტის დასახელება: საცხოვრებელი კომპლექსი "დიდმის ჭალები" ბლოკი **"A"** და **"B"** ვერტიკალური გეგმარება	**მასშტაბი:** ჰორ. 1:200 ვერტ. 1:200
შეასრულა თ. ბუჩუკური	ბანივი ჭრილები	ფურცელი : 3გ-3 A3

გან №5

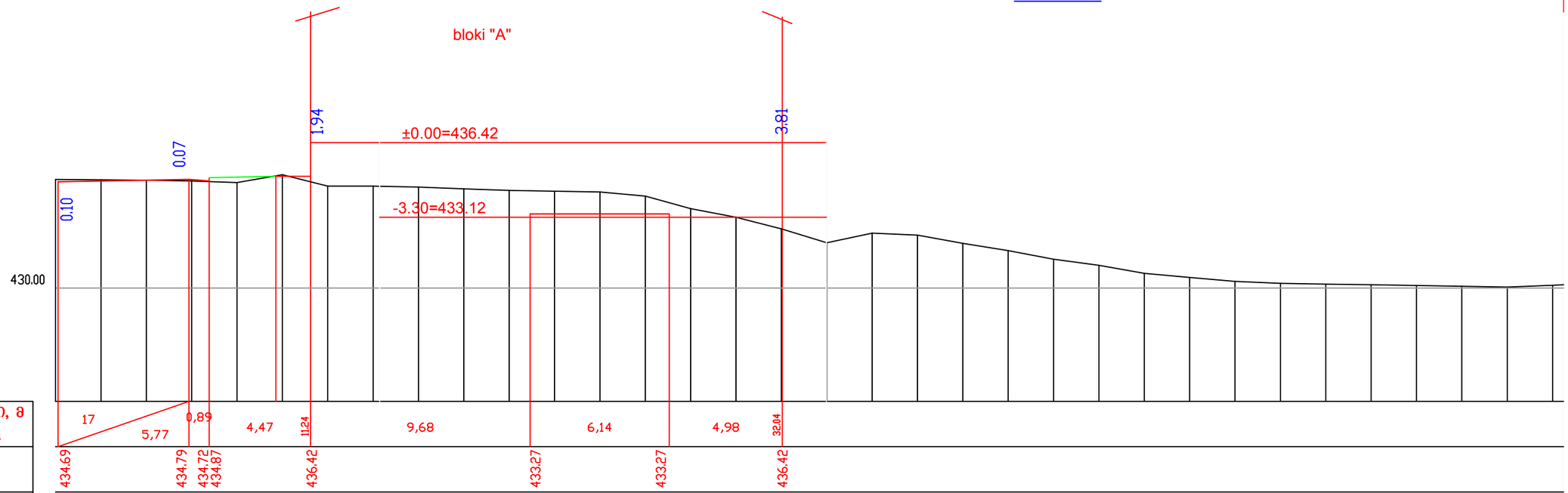

მასშტაბი 1:200

Scale 1:200

საპროექტო მონაცემები Design Data	ქანობი ‰, მანძილი, მ Slope, ‰, Distance, m
	ნიშნული, მ Elevation, m
ფაქტიური მონაცემები Existing Data	ნიშნული, მ Elevation, m
	მანძილი, მ Distance, m

გან №6

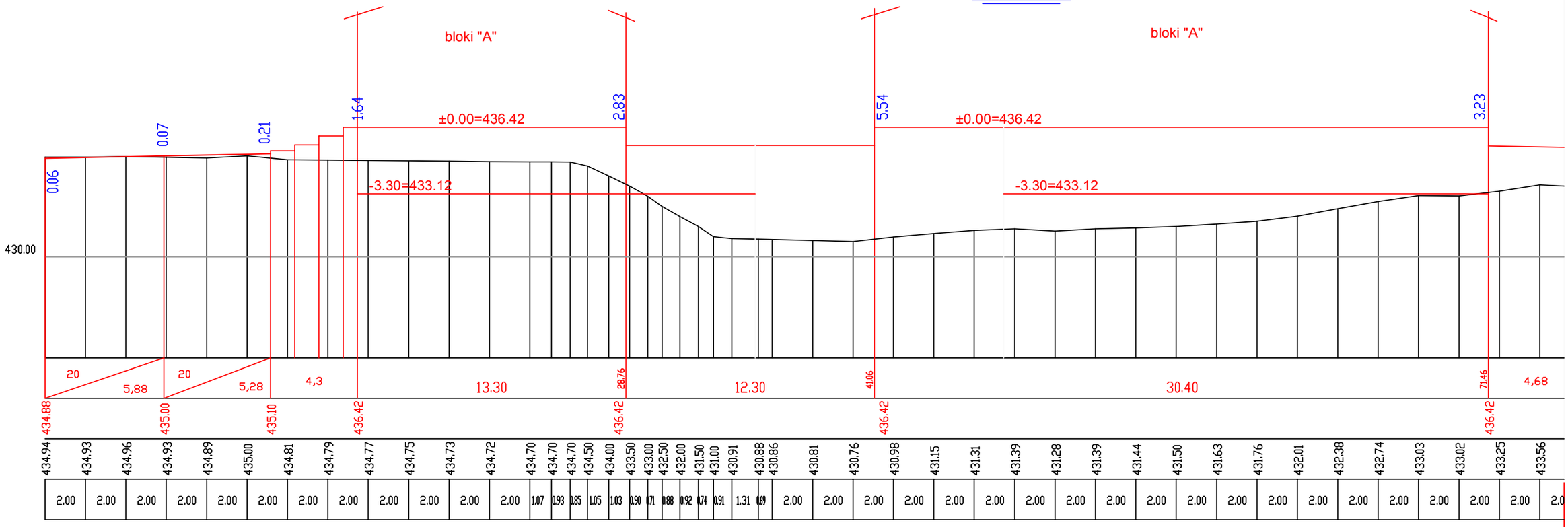

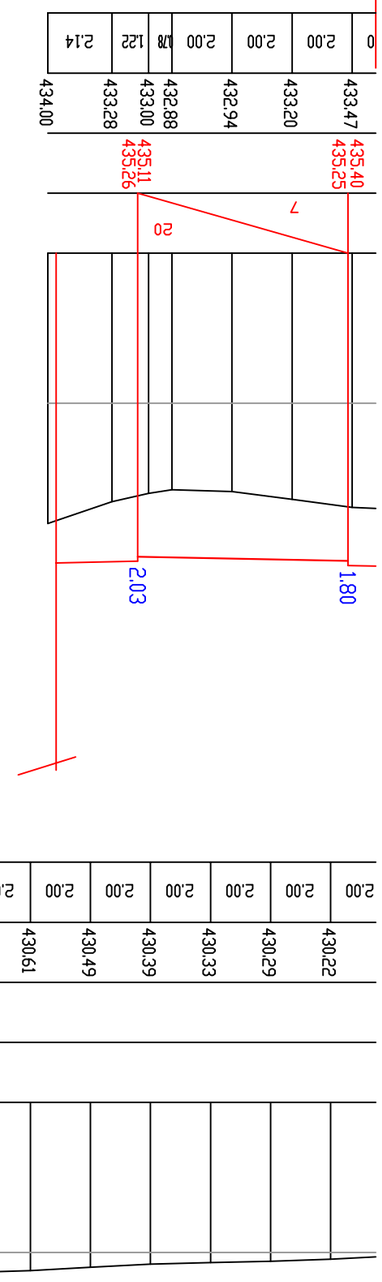
0
2.00
2.00
2.00
0.78
1.22
2.14
433.47
433.20
432.94
432.88
433.00
433.28
434.00
435.40
435.25
435.11
435.26
7
20
2.03
1.80
2.00
2.00
2.00
2.00
2.00
2.00
2.00
2.00
1.92
430.22
430.29
430.33
430.39
430.49
430.61
430.66
430.74
430.87

გან №7

bloki "A"

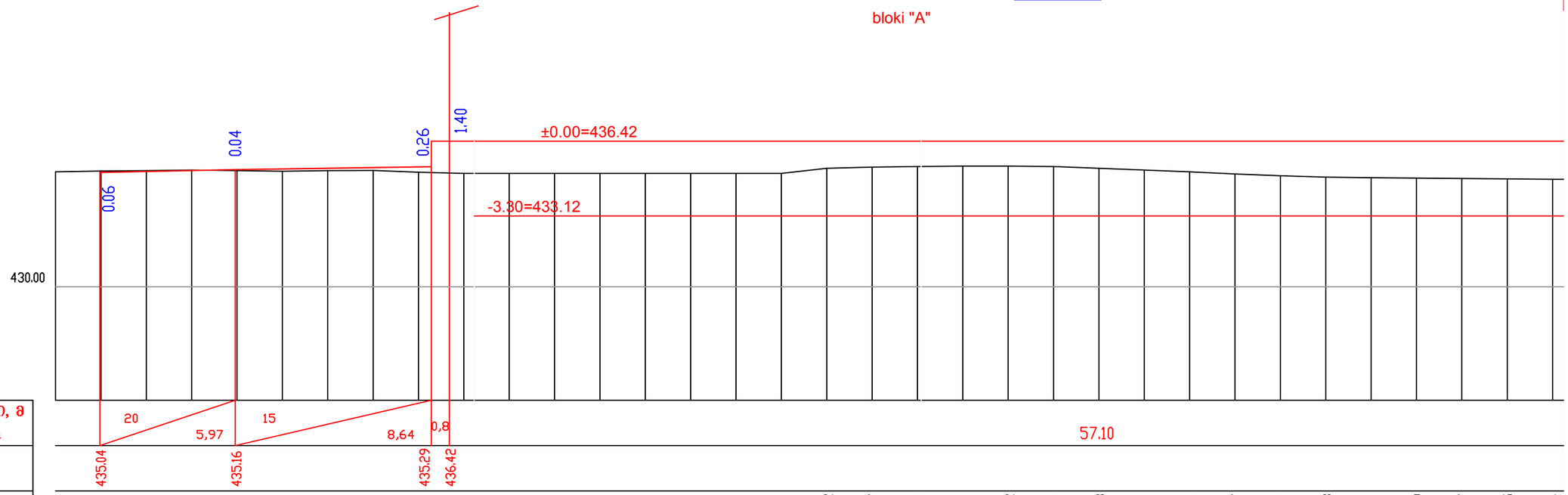

მასშტაბი 1:200

Scale 1:200

საპროექტო მონაცემები	ქანობი ‰, მანძილი, მ Slope, ‰, Distance, m
Design Data	ნიშნული, მ Elevation, m
ფაქტიური მონაცემები	ნიშნული, მ Elevation, m
Existing Data	მანძილი, მ Distance, m

გან №8

bloki "B"

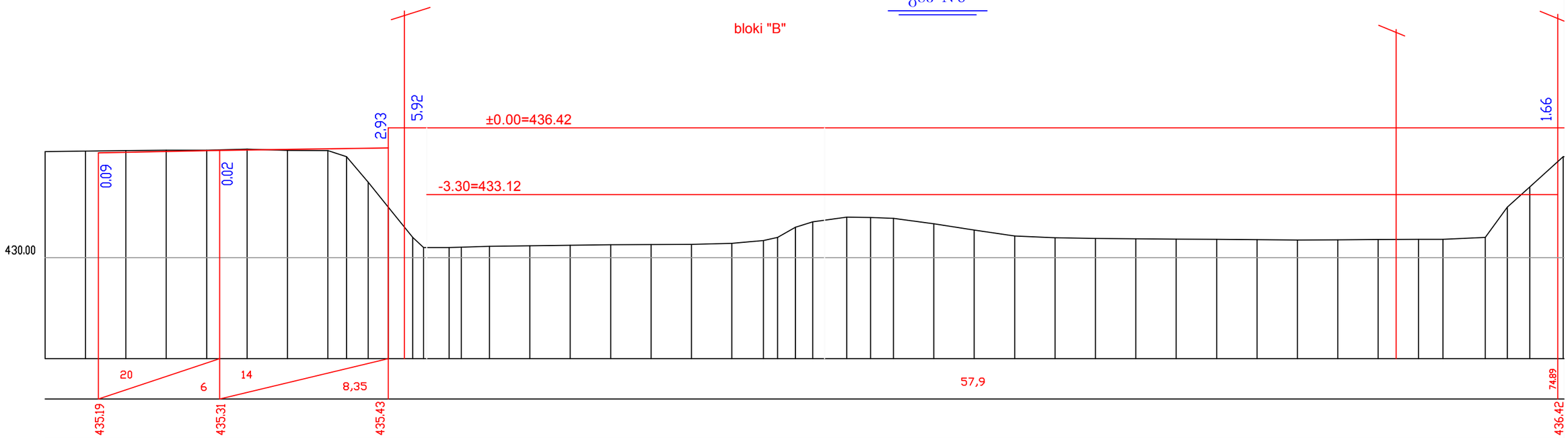

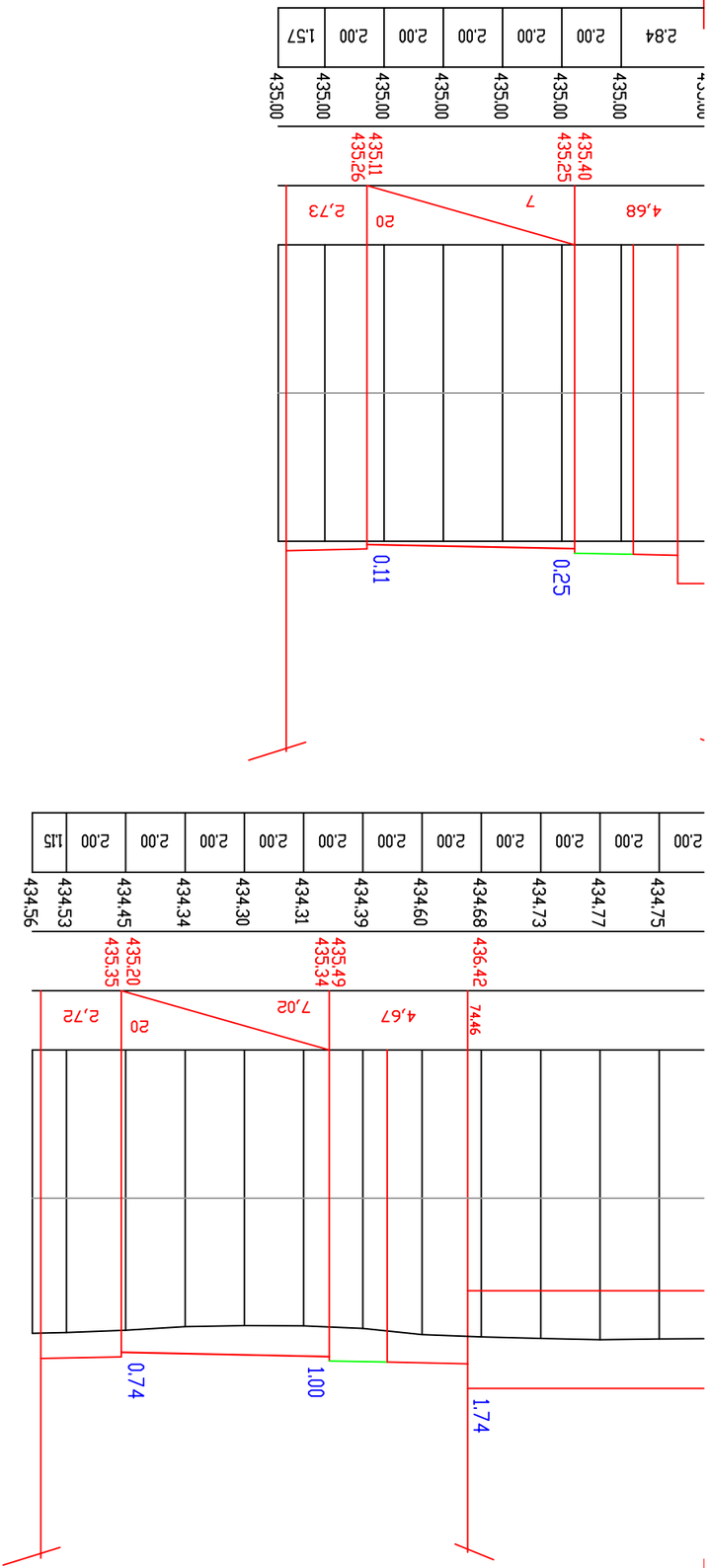
2.84 2.00 2.00 2.00 2.00 2.00 1.57
435.00 435.00 435.00 435.00 435.00 435.00 435.00 435.00
435.11
435.26
435.40
435.25
4,68
7
20
2,73
0.11
0.25
2.00 2.00 2.00 2.00 2.00 2.00 2.00 2.00 2.00 2.00 2.00 1.15
434.75 434.77 434.73 434.68 434.60 434.39 434.31 434.30 434.34 434.45 434.53 434.56
435.49
435.34
435.20
435.35
436.42
4,67
7,02
20
2,72
7446
0.74
1.00
1.74

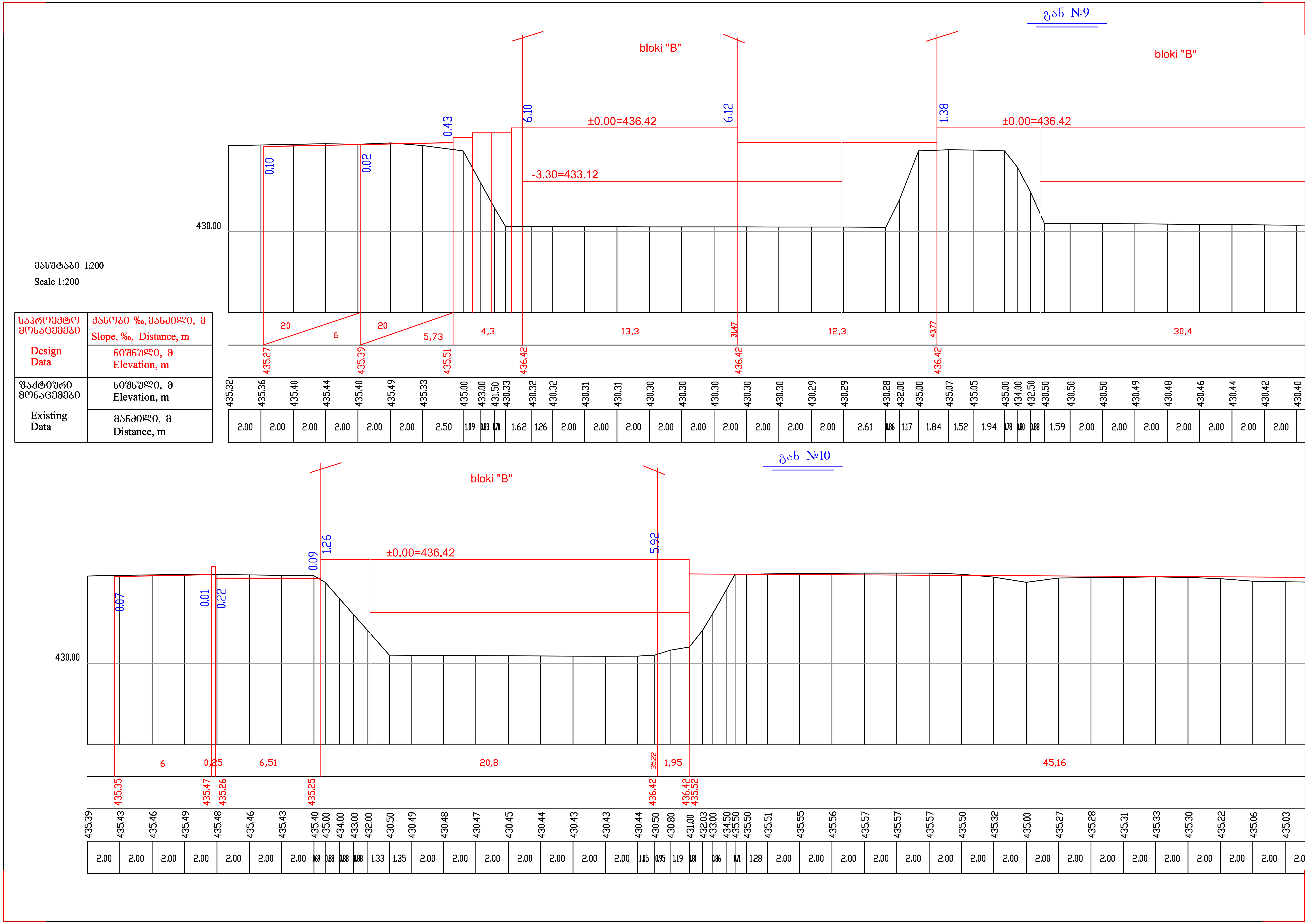
განი №9
bloki "B"
bloki "B"
6.10
6.12
1.38
±0.00=436.42
±0.00=436.42
-3.30=433.12
0.43
0.10
0.02
430.00
მასშტაბი 1:200
Scale 1:200
საპროექტო მონაცემები
Design Data
ქანობი ‰, მანძილი, მ
Slope, ‰, Distance, m
ნიშნული, მ
Elevation, m
ფაქტიური მონაცემები
Existing Data
ნიშნული, მ
Elevation, m
მანძილი, მ
Distance, m
20 6 20 5,73 4,3 13,3 31.47 12,3 43.77 30,4
435.27 435.39 435.51 436.42 436.42 436.42
435.32 435.36 435.40 435.44 435.40 435.49 435.33 435.00 433.00 431.50 430.33 430.32 430.32 430.31 430.31 430.30 430.30 430.30 430.30 430.30 430.29 430.29 430.28 432.00 435.00 435.07 435.05 435.00 434.00 432.50 430.50 430.50 430.50 430.49 430.48 430.46 430.44 430.42 430.40
2.00 2.00 2.00 2.00 2.00 2.00 2.50 1.09 0.83 0.70 1.62 1.26 2.00 2.00 2.00 2.00 2.00 2.00 2.00 2.00 2.00 2.61 0.86 1.17 1.84 1.52 1.94 0.78 0.80 0.88 1.59 2.00 2.00 2.00 2.00 2.00 2.00 2.00
განი №10
bloki "B"
±0.00=436.42
1.26
5.92
0.09
0.07
0.01
0.22
430.00
6 0,25 6,51 20,8 35.22 1,95 45,16
435.35 435.47 435.26 435.25 436.42 436.42 435.52
435.39 435.43 435.46 435.49 435.48 435.46 435.43 435.40 435.00 434.00 433.00 432.00 430.50 430.49 430.48 430.47 430.45 430.44 430.43 430.43 430.44 430.50 430.80 431.00 432.03 433.00 434.50 435.50 435.50 435.51 435.55 435.56 435.57 435.57 435.57 435.50 435.32 435.00 435.27 435.28 435.31 435.33 435.30 435.22 435.06 435.03
2.00 2.00 2.00 2.00 2.00 2.00 2.00 0.69 0.88 0.88 0.88 1.33 1.35 2.00 2.00 2.00 2.00 2.00 2.00 2.00 1.05 0.95 1.19 0.81 0.86 0.71 1.28 2.00 2.00 2.00 2.00 2.00 2.00 2.00 2.00 2.00 2.00 2.00 2.00 2.00 2.00 2.00 2.0

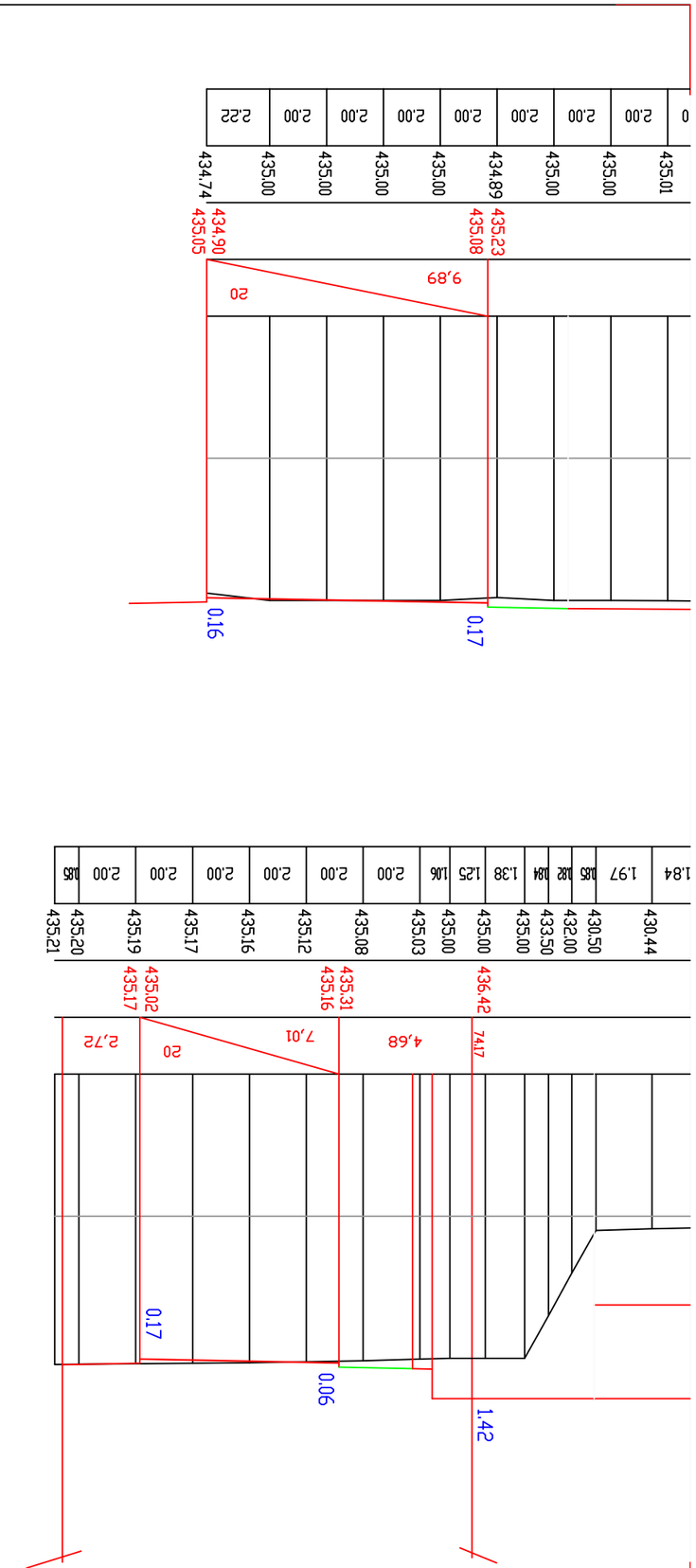

גורם מקצועי:	**מהנדס הגשה**
יועץ:	
מתכנן:	
שם הפרויקט:	תכנון מפורט לשכונת מגורים חדשה בקיבוץ גבעת ברנר "שכונת הגפן" רח' "א" בין "ב" ל"ג" תוכנית פיתוח
קנ"מ:	1:200
תאריך:	33-6
גרסה:	A3