კ3 საანგარიშო ფართობი
1004.50მ²

1,004.50 მ²

საძართველო

ქალაქი თბილისი, სულხან ცინცაძის ქუჩა №53, 3866კმ² არასასოფლო-სამეურნეო დანიშნულების ს/კ №01.10.14.028.002 მიწის ნაკვეთის ტოპოგრაფიული გეგმა

რეგულირების ხაზი

8ქს

+41.55
+39.30
+5.05
+39.05
+41.75
+39.05
0.00
+10.00
440.00
5.0
6.0
20.0
5.0
ლა

სულხან ცინცაძის ქუჩა

პირობითი აღნიშვნები

WGS 1984 -ის კოორდინატთა სისტემის UTM პროექციაა

შპს „პიემჯი გრუპ“
საქართველო, თბილისი, შარტავას ქუჩა 14
ტელ: 598 667070; 577 158039

შენიშვნები:

ექსპლიკაცია:

პირობითი აღნიშვნები:

AB5

შ. პ. ს. ეი ბი 5, ინჟინერიას ქ. 19, 0179 თბილისი

დირექტორი: დ. ლოსაბერიძე
არქიტექტორი: ნ. კახრაძე
არქიტექტორი: დ. ლოსაბერიძე

პროექტის სახელწოდება:

მრავალბინიანი საცხოვრებელი სახლი

ქ.თბილისი, ს.ცინცაძის ქ. №53 01.10.14.028.002

არქიტექტურული ნაწილი

ნახაზი:
გენგეგმა

შრატცელი: (72)

მასშტაბი: 1:500 ფორმატი: A2

12/27/2024

საქართველო

ქალაქი თბილისი, სულხან ცინცაძის ქუჩა, №53. 3866კვ.მ არასასოფლო-სამეურნეო დანიშნულების ს/კ №01.10.14.028.002 მიწის ნაკვეთის ტოპოგრაფიული

გეგმა

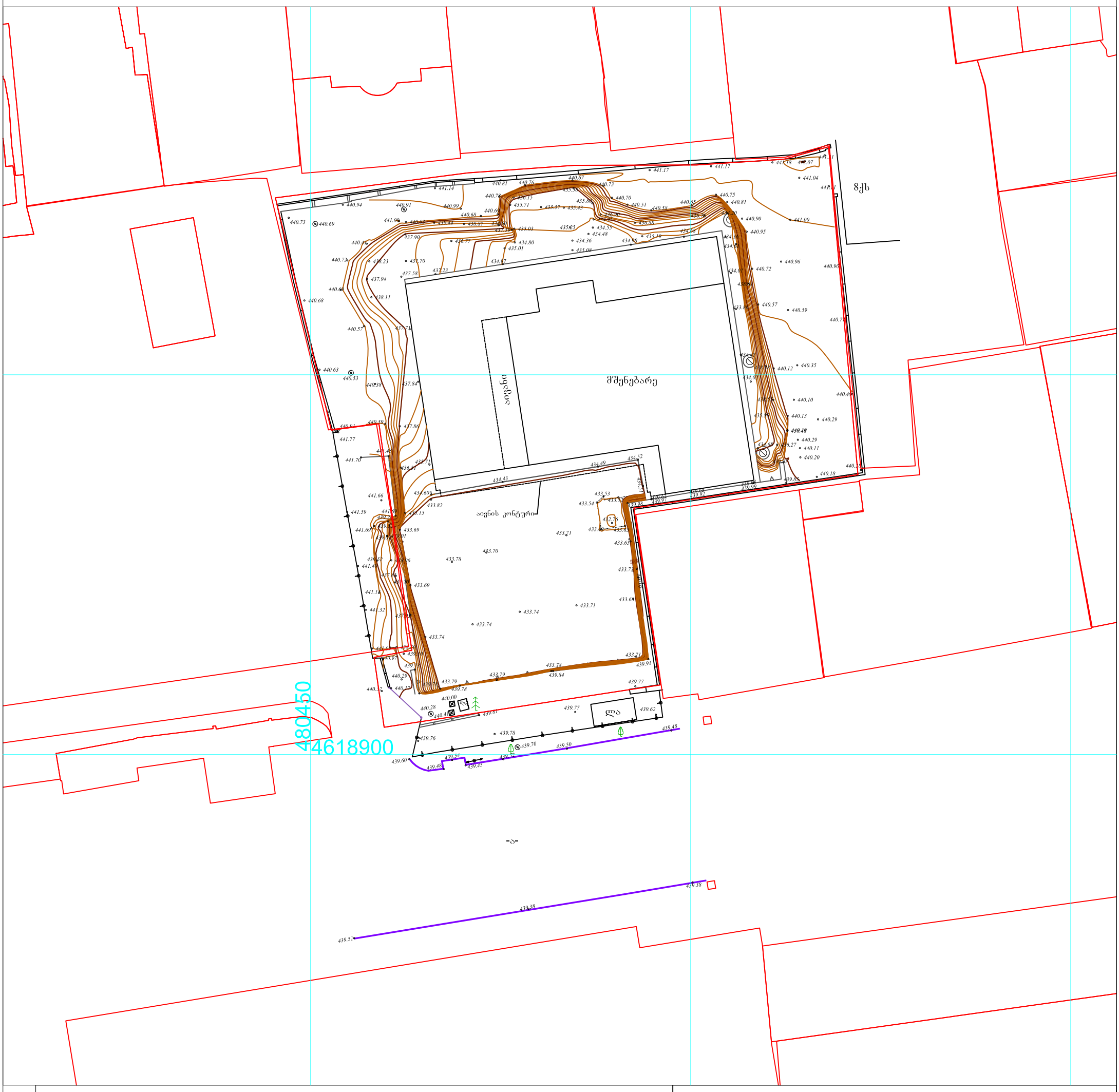

პირობითი აღნიშვნები

WGS 1984-ის კოორდინატთა სისტემის UTM პროექცია

ძს	საცხ. შენობა	ბორდიული	ჭიშკარი
ძა	არასაცხ. შენობა	ხის ღობე	ბეტონი
	ფარდული	ღობე	წყალგაყვანილობა
	მშენებარე შენობა	ქვის კედელი	კავშირგაბმულობა
	სატრანსფორ. ჯიხური	კედელი	ელ. ქსელები
	ხეები	ფლატე	ბუნებრივი აირი
	გარე განათება	რკინიგზა	სადრენაჟო ინფრასტრუქტურა
		სამეთვალყურეო ჭები	ინტერნეტ ქსელი
		ელ. გადამცემი ხაზი	

შენიშვნა:1) ნაკვეთის საზღვარი (თუ იგი არის ნახაზზე) მითითებულია დამკვეთის მიერ

2) მიწის სამუშაოების შესრულებისას შეატყობინეთ კომუნიკაციის წარმომადგენლებს

შპს „ბიემჯი გრუპ“
საქართველო, თბილისი, შარტავას ქუჩა 14
მობ: 598 667070; 577 158039

LTD `BMG GROUP~
14 Sartava St. Tbilisi, Georgia

ტექნიკური დირექტორი:		ზ. ბასილაძე
აზომა:		ნ.ოთხოზორია
დახაზა:		ნ.ოთხოზორია
დამკვეთი:		
მაშტაბი: 1:500		12.06.2023 წ.

ზუმი 1:500 მ.

480500

მხოლოდ სახანძრო ავტომობილებისთვის განკუთვნილი გზა

ღრუბლიანი გზა, უძლებს 16 ტონას

ძრუ კედელი (2 სართიანი)

მხოლოდ სახანძრო ავტომობილებისთვის განკუთვნილი გზა

ავზი

ავზი

ავზი

ავზი

ავზი

ძრუ კედელი (2 სართიანი)

ძრუ კედელი (2 სართიანი)

ძა

ძა

სატუმბო

სატუმბო

ნავსები

ჩამოსახსნელი სვეტები

ხულხან ცინცაძის ქუჩა

5.0

6.0

20.0

5.0

P

P

P

ჭრილი 6-6

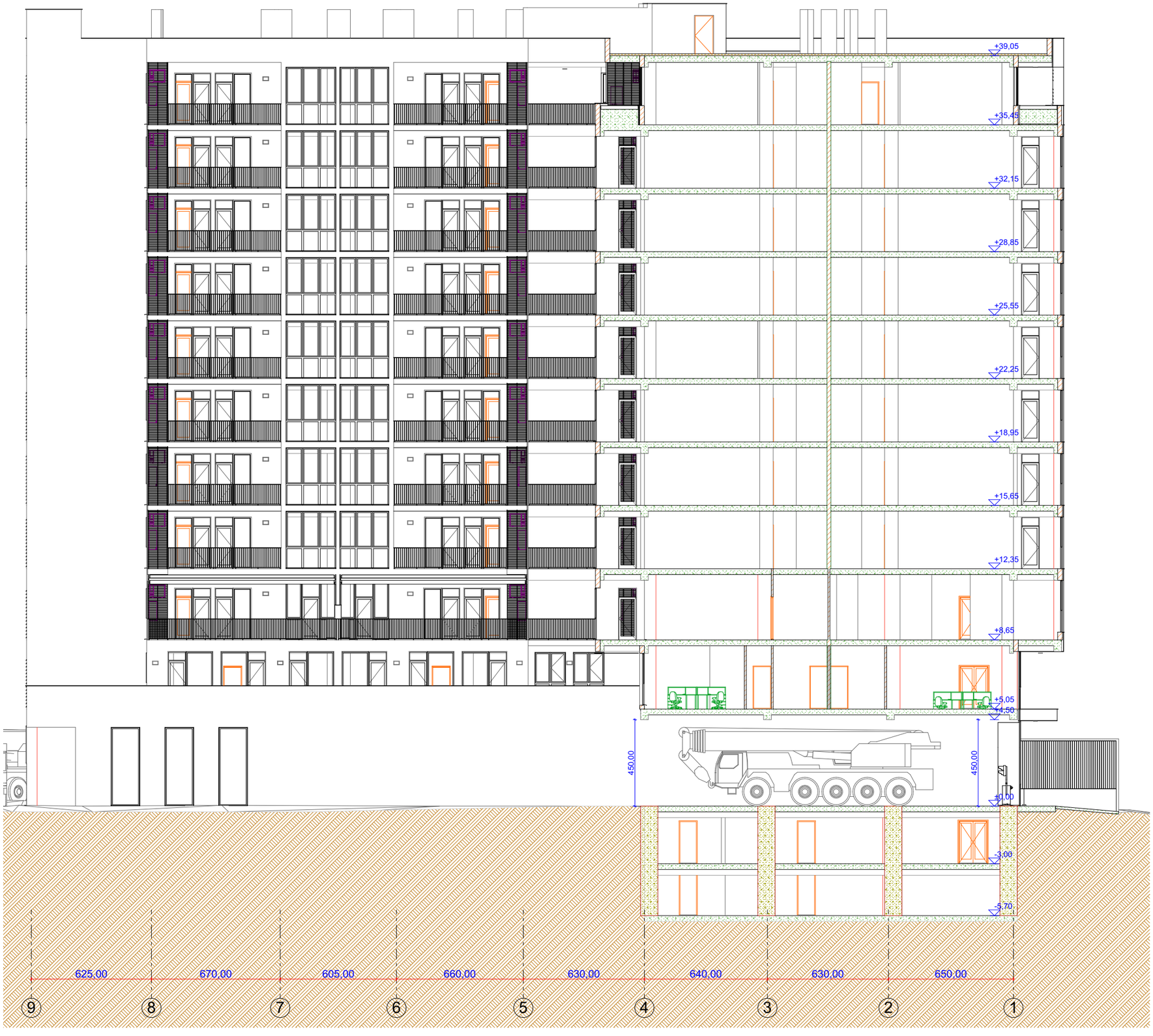
+39,05
+35,45
+32,15
+28,85
+25,55
+22,25
+18,95
+15,65
+12,35
+8,65
+5,05
+4,50
+0,00
-3,00
-5,70
450,00
450,00
625,00
670,00
605,00
660,00
630,00
640,00
630,00
650,00
9
8
7
6
5
4
3
2
1

მიწის საკონტროლო დონე

440.00+440.00+440.00+440.00+440.00+440.00+440.00+440.00=3520/8=440.00



შენიშვნა:

ექსპლიკაცია:

კონსტრუქციული ანგარიშები:

AB5

შ. პ. ს. ეი ბი 5, ინტერნეშნლ ქ. 19, 0179 თბილისი

დირექტორი: დ. ლილაბიძე

არქიტექტორი: ნ. ქასრაძე

არქიტექტორი: დ. ლილაბიძე

პროექტის სახელწოდება:

მრავალბინიანი საცხოვრებელი სახლი

ქ.თბილისი, ს.ცინცაძის ქ. №53 01.10.14.028.002

არქიტექტურული ნაწილი

ნახაზი:
მიწის საკონტროლო დონე

ფურცელი: (72)

მასშტაბი: 1:100 ფორმატი: A0

12/27/2024

თბილისის არქიტექტურა

ქალაქ თბილისის მუნიციპალიტეტის საჯარო სამართლის იურიდიული პირი

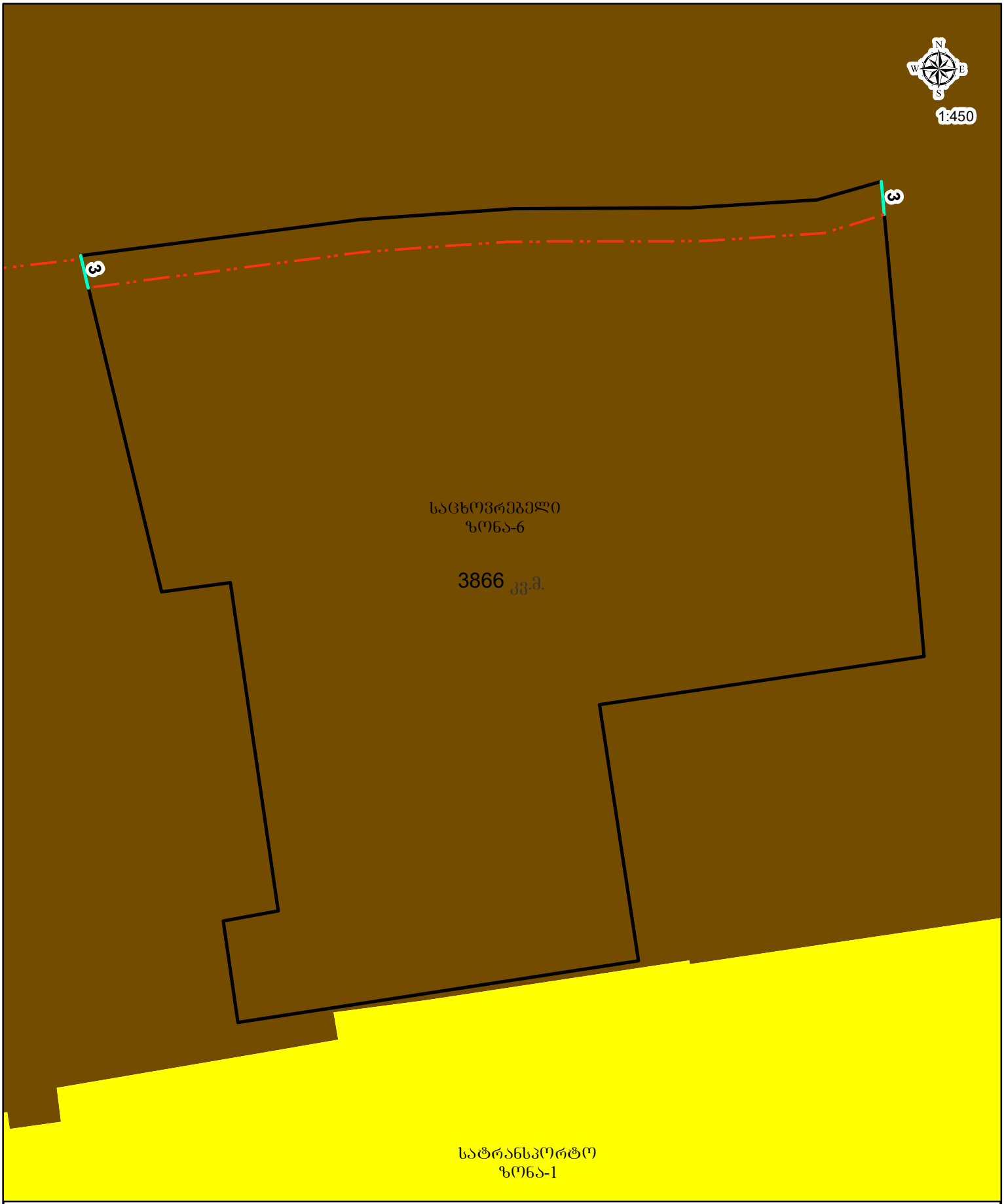

პირობითი აღნიშვნები

საპროექტო მიწის ნაკვეთი

განაშენიანების რეგულირების ხაზი(შკანა ეზოსთვის)