არქიტექტურული პროექტი

გეგმარებითი ნაწილი

სიმაღლის სქემა მ1:100

ფ №601

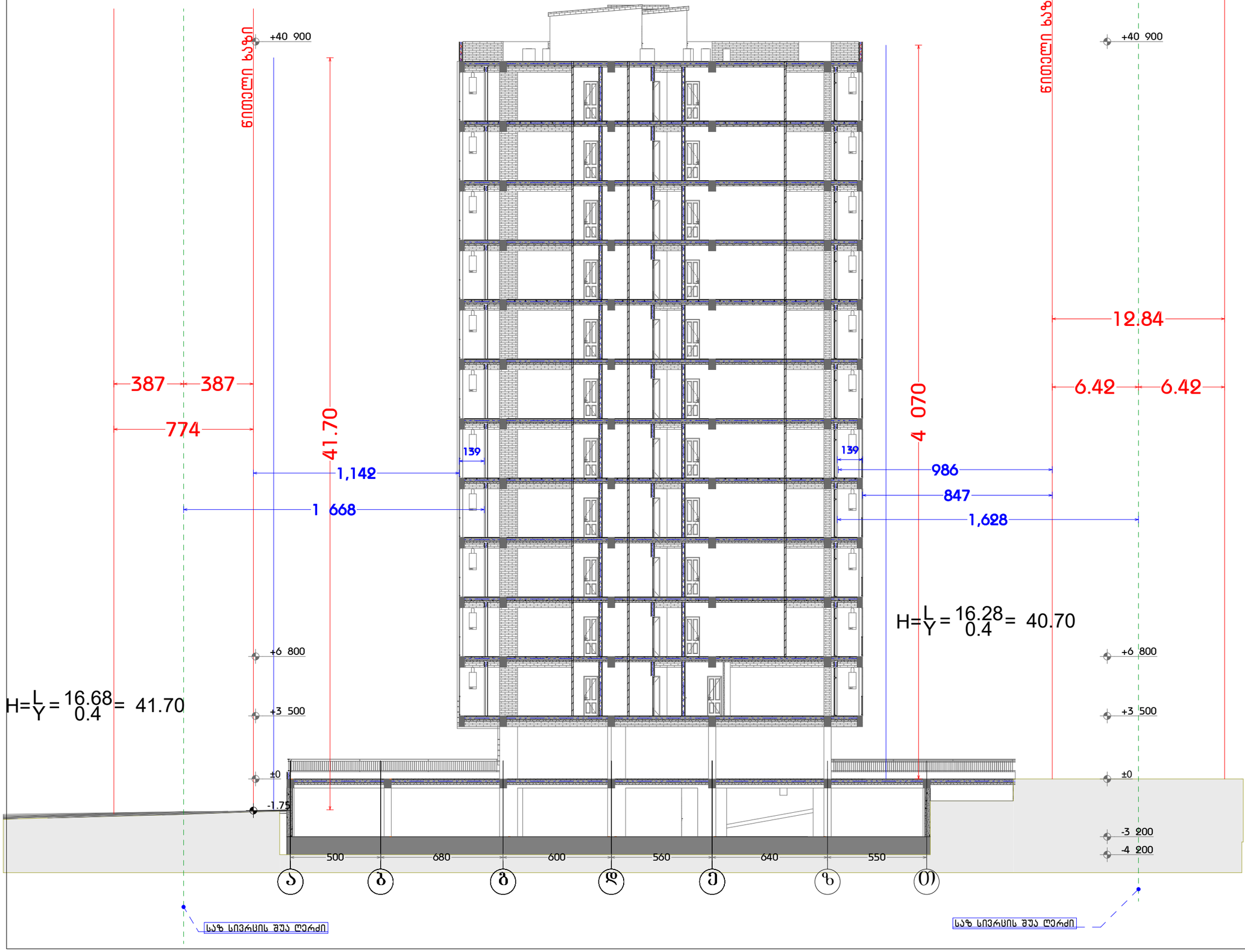

მრავალბინიანი
საცხოვრებელი სახლი

- ბაკლიერებული ბეტონის ქვიშელი 2 სთ.
- ბეტონის ბლოკის წყობა (300 მმ) 2 სთ.
- ბეტონის ბლოკის წყობა (200 მმ) 2 სთ.
- ბეტონის ბლოკის წყობა (200 მმ) 1 სთ.
- ბეტონის ბლოკის წყობა (100 მმ)
- ბაკლიერებული ბეტონის კოლონა
- ღიობი ფილამი
- ±0 ნიშნული
- 477,290 აბსოლიტური ნიშნული
- ა/დ ღერძის ხაზი
- ჭრილის ხაზი

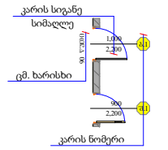

ბინა № 12

საც:	84.9 მ²
საზ:	18.90
ჯამი:	103.8

- დასახელება/ ნომერი
- ბინის საერთო ფართი
- საზაფხულო ფართი
- საცხოვრებელი ფართი

შენიშვნა:
შენობის 0,000 ნიშნული
შეესაბამება 488,10 აბსოლიტურ
ნიშნულს

მისამართი : დასახლება
გლდანი
მიკრო/რაიონი I ნაკვ 07/067

დირექტორი			
პრ. ავტორი			
შეასრულა			
ფურცი	ფურცი	ფორმატი	მასშტაბი	თარიღი
		A 3		30.10.19

სტადია

პროექტის შეთანხმება
მშენებლობის ნებართვა

შპს არქიბრამ

არქიტექტურული პროექტი

გეგმარებითი ნაწილი

გენ-გეგმა მ1:500

4627140

4627070

4627000

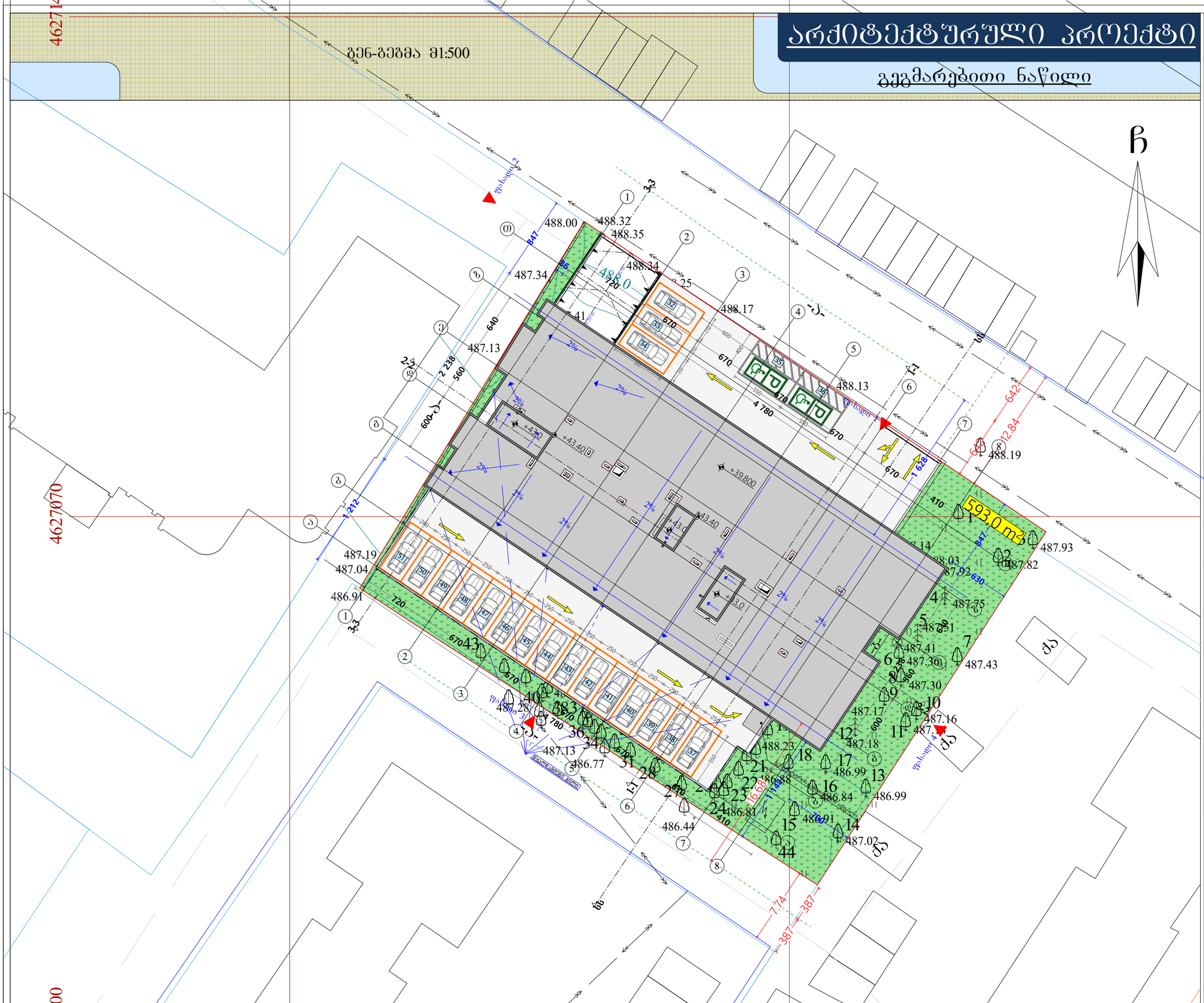
ჩ
488.00
488.32
488.35
488.34
488.25
488.17
488.13
488.19
487.34
487.13
487.19
487.04
486.91
487.93
487.82
487.92
487.75
487.51
487.41
487.30
487.43
487.17
487.16
487.18
488.23
486.99
486.88
486.84
486.99
486.81
486.91
487.02
486.44
486.77
488.28
487.13
593.0 m2
+43.0
+43.40
+39.800
+43.0
+43.40
+43.0
+43.40
488.0
1:1
1:1
1:1