საქართველო, თბილისი 0119, ვანის ქ. 3
ელ. ფოსტა: telasi@telasi.ge
ტელ: +995 (32) 277 99 99
www.telasi.ge

სნ 202052580

N: 1031/133/24

31/10/2024

მოქ. რამაზ ხვედელიძეს

24.10.2024 #1024/385/24 განცხადების პასუხად გაცნობებთ, რომ თქვენს მიერ წარმოდგენილი პროექტი (გენ.გეგმა ს.კ.01.17.12.024.012) დღევანდელი მდგომარეობით შეესაბამება ელექტრული ქსელების ხაზობრივი ნაგებობების დაცვის წესებსა და ზონებს (საქართველოს მთავრობის 2013 წლის 24 დეკემბრის #366 დადგენილება, დანართი ელექტრული ქსელების ხაზობრივი ნაგებობების დაცვის წესი და მათი დაცვის ზონები).

სს „თელასის“ გენერალური
დირექტორი ს. კობცევი

შემს.შრომის დაცვისა და სახ. უსაფრთხოების
განყ. უფროსის მ.შ. გ. პატარქალიშვილი
ტელ. 2 77 99 99 1(7959)

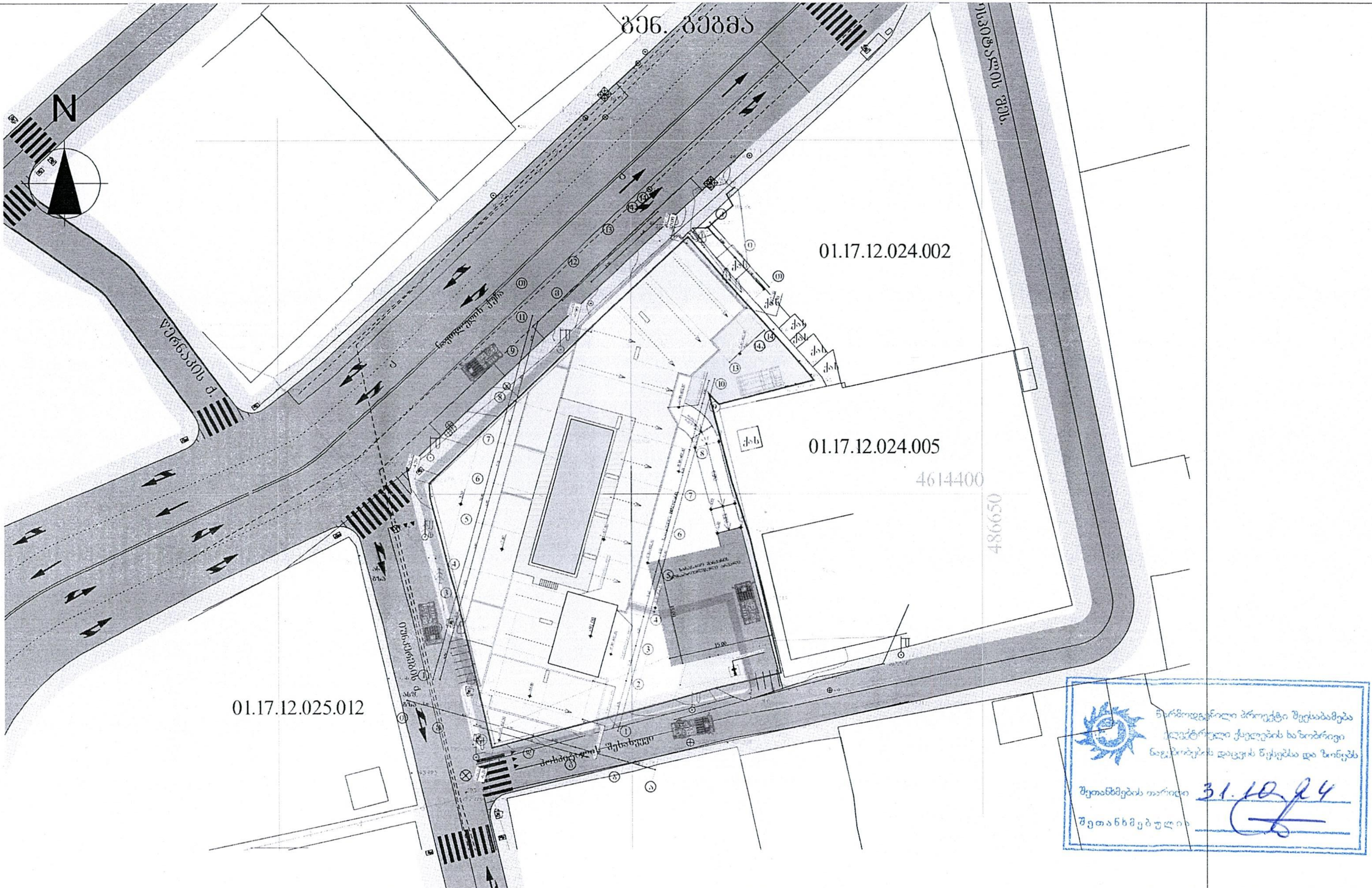

±0.00 ნიშნულის
აბსოლუტური გეოდეზიური
მნიშვნელობა = 402.50

ფორმატი	საპროექტო ორგანიზაცია				პროექტის სახელწოდება					ნახაზის სახელწოდება
A3	four group	[illegible]	[illegible]		მრავალბინიანი საცხოვრებელი სახლი					გენ. გეგმა
		[illegible]	[illegible]							
		[illegible]	[illegible]							
		[illegible]	[illegible] 2015; ID [illegible]: 406136140		მის: ქალაქი თბილისი, ნაძალადევის ქუჩა №14; №16; პოლიტკოვსკის შესახვევი №2; მიწის საკადასტრო კოდი: 01.17.12.024.012	თარიღი: 12/08/2024	მასშტაბი: 1:500	[illegible]	[illegible]	

მიერთებული პროექტი შესაბამება ელექტროენერგიის ქსელების ხაზობრივი ნაგებობების დაცვის წესებსა და ზონებს
შეთანხმების თარიღი 31.10.24
შეთანხმებული

თბილისი ენერჯი

მიცკევიჩის ქ.№18ა, თბილისი, 0194, საქართველო
ს/კ 205129617; +995 (32) 2404004; info@te.ge; www.te.ge

№ 02-13-62977-24
07 / 11 / 2024

შპს ,,ახალი ვარსკვლავი 2015“-ის წარმომადგენელს
რამაზ ხვედელიძეს

ბატონო რამაზ,

თქვენი მიმდინარე წლის 24 ოქტომბრის №02-13-62977-24 განცხადების პასუხად, რომელიც ეხება ქ. თბილისი, ჰოსპიტლის შესახვევი №2-ში და ნავთლუღის ქუჩა №16-ში მდებარე მიწის ნაკვეთზე (საკ. კოდი №01.17.12.024.012) დაგეგმილ სამშენებლო სამუშაოებთან და გენგეგმის დამოწმებასთან დაკავშირებით კომპანიის პოზიციის დაფიქსირებას გაცნობებთ, რომ საკადასტრო ერთეულის სიახლოვეს ფიქსირდება შპს „თბილისი ენერჯი“-ს კუთვნილი მიწისქვეშა **D=89 მმ-იანი** დაბალი და **D=300 მმ-იანი** საშუალო წნევის გაზსადენები.

კომპანია არ არის წინააღმდეგი მოიპოვოთ სამშენებლო სამუშაოების წარმოების ნებართვა შემდეგი მოთხოვნების გათვალისწინებით:

- აღნიშნულ საკადასტრო ერთეულზე სამშენებლო სამუშაოები უნდა განხორციელდეს თქვენს მიერ წარმოდგენილი და შპს „თბილისი ენერჯი“-ს მიერ შეთანხმებული გენგეგმის შესაბამისად (იხ.დანართი-შეზღუდვა მანძილი მიწისქვეშა **D=89 მმ-იანი** დაბალი წნევის გაზსადენის ღერძიდან ასაშენებელ შენობამდე განისაზღვროს **2 (ორი)** მეტრი), მიწისქვეშა **D=300 მმ-იანი** საშუალო წნევის მილსადენთან მიმართებაში **4 (ოთხი)** მეტრით.

წარმოგიდგენთ მილსადენების განლაგების სქემატურ ნახაზს და მოთხოვნისამებრ გიგზავნით შპს ,,თბილისი ენერჯი“-ს ბეჭდით დამოწმებულ გენგეგმას.

შეთანხმება ძალაშია 6 (ექვსი) თვის ვადით.

დანართი: სქემატური ნახაზი - 1 (ერთი) ფურცელი;
გენგეგმა - 1 (ერთი) ფურცელი.

პატივისცემით,

გიგლა თამაზაშვილი
დირექტორი ტექნიკურ საკითხებში

საფუძველი: 1. საქართველოს ეკონომიკური განვითარების მინისტრის 2010 წლის 14 აპრილის №1-1/525 ბრძანების - „გაზის სისტემების უსაფრთხოების ზოგადი მოთხოვნების“წესები. 2. საქართველოს მთავრობის 2014 წლის 22 იანვრის დადგენილება №101 (გაზის სისტემების უსაფრთხოების ზოგადი მოთხოვნების შესახებ ტექნიკური რეგლამენტის დამტკიცების თაობაზე).

სართულის გეგმა -9.00 ნიშნულზე



შეთანხმებულია
შპს თბილისი ენერჯი
TBILISI ENERGY LTD
ტექნიკური დოკუმენტაცია
სარეგისტრაციო № 02-13-62977-24
07 / 11 / 2024 წ.

±0.00 ნიშნულის
აბსოლიტური გეოდეზიური
მნიშვნელობა = 402.50

ფორმატი	საპროექტო ორგანიზაცია				პროექტის სახელწოდება		ნახაზის სახელწოდება		
A3	four group	დირექტორი			მრავალბინიანი საცხოვრებელი სახლი				
		მთ. არქიტექტორი					გენ. გეგმა		
		არ. ავტორი			მის: ქალაქი თბილისი, საბურთალოს ქუჩა №14; №16; კოსმონავტის შესახვევი №2; მიწის საკადასტრო კოდი: 01.17.12.024.012	თარიღი	მასშტაბი	ფურცელი	ფურცლები
		დამკვეთი	შპს ახალი ქალაქი 2015; ID ნომერი 406136140			12/08/2024	1:500		


1:450
N
W
E
S
486540 000000
486570 000000
486600 000000
486630 000000
4614430 000000
4614400 000000
4614370 000000
01.17.12.024.012
D=300
D=89
პირობითი აღნიშვნები
შპს "თბილისი ენერჯის" საკუთრებაში არსებული მიწისქვეშა გაზსადენი
შპს "თბილისი ენერჯის" საკუთრებაში არსებული მიწისზედა გაზსადენი
4 მ შეზღუდვის ზონა
2 მ შეზღუდვის ზონა
მიწის ნაკვეთი
თბილისი ენერჯი
TBILISI ENERGY

№ 1626/24-9 "01" 11 2024

მოქალაქე რამაზი ხვედელიძეს
ქ. თბილისი, სოლომონ დოდაშვილის მოედ. #1ა, ბ-20
ტელ: 579940644

ბატონო რამაზ,

თქვენგან შემოსული წერილის (#9-2855; 24/10/2024წ.) პასუხად გაცნობებთ, რომ ქ. თბილისში, ნავთლუღის ქ. #16-ში, მიწის ნაკვეთის ს. კოდით 01.17.12.024.012 მიმდებარედ გადის სს „სილქნეტის“ მიწისქვეშა კომუნიკაციები, რომელსაც გაწვდით თანდართულ CD დისკზე შეიპ ფაილის ფორმატში. სს „სილქნეტი“ არ არის წინააღმდეგი აწარმოოთ მრავალფუნქციური კომპლექსის მშენებლობა ქვემოთ მოცემული პირობების სრული დაცვით.

იმ შემთხვევაში, თუ აღნიშნულ ნაკვეთში სამუშაოების წარმოებისას სს „სილქნეტის“ კუთვნილ ნებისმიერი სახის კომუნიკაციას დაემუქრება დაზიანების საფრთხე, განმცხადებელი(სამუშაოების მწარმოებელი) ვალდებულია:
დაუყოვნებლივ შეაჩეროს სამუშაოები;
აღნიშნული ფაქტი შეატყობინოს სს „სილქნეტი“-ს წარმომადგენელს ელექტრონული ფოსტის(Info.Center@silknet.com) ან ოპერატიული სამსახურის ნომრებზე: 2950029 ან 2932740.

სამშენებლო მოედნის მოწყობის შემთხვევაში სს „სილქნეტის“ წარმომადგენლებს უნდა ჰქონდეთ 24 საათიანი დაშვება კუთვნილ კომუნიკაციებთან.

სს „სილქნეტის“ კომუნიკაციის დაზიანების შემთხვევაში დაგეკისრებათ ზარალის ანაზღაურების ვალდებულება.

პატივისცემით

ტექნიკური განვითარების და დაგეგმარების
დეპარტამენტის უფროსის მოადგილე
ირაკლი აბაშიძე

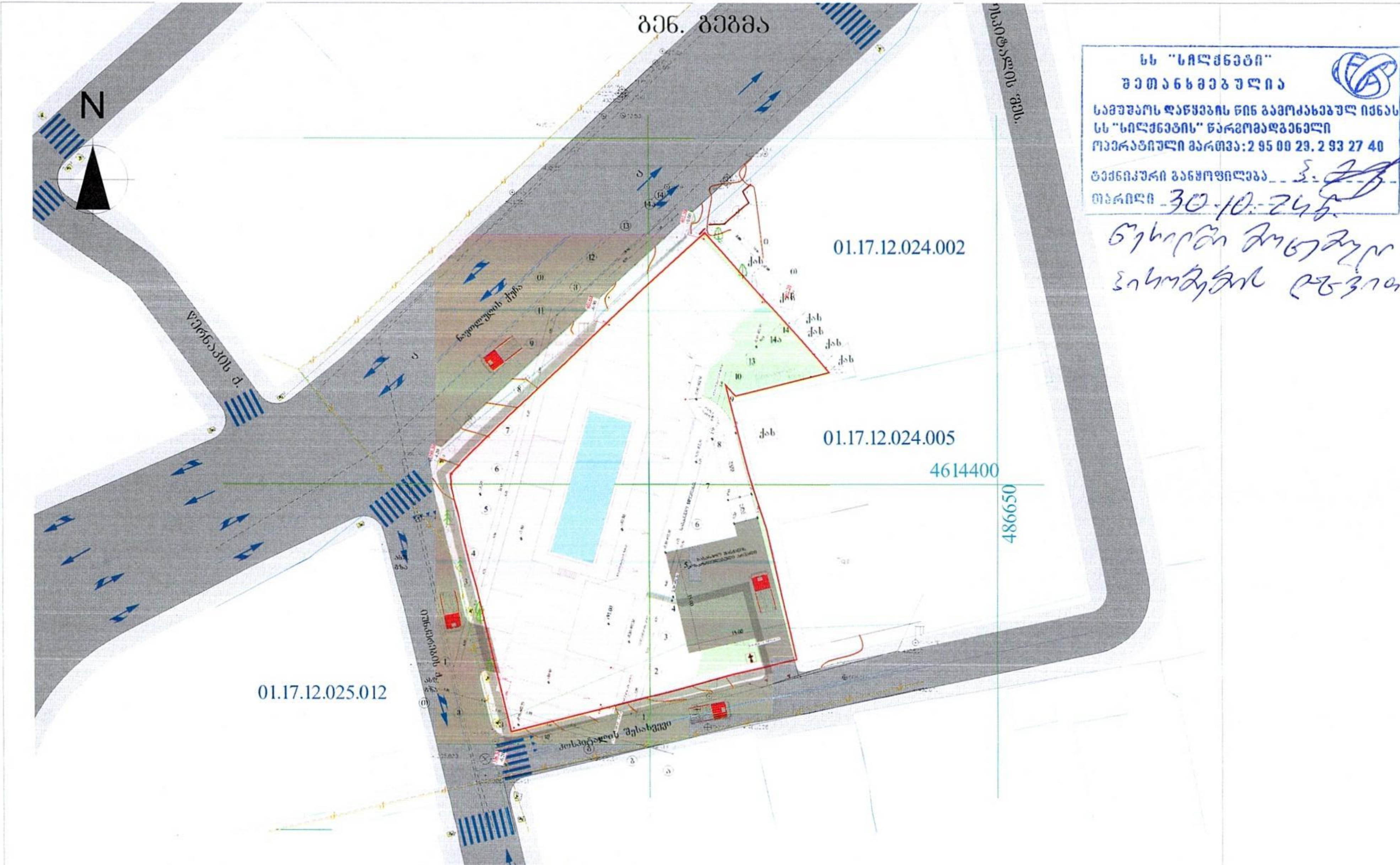

±0.00 ნიშნულის
აბსოლიტური გეოდეზიური
მნიშვნელობა = 402.50

ფორმატი	საპროექტო ორგანიზაცია			პროექტის სახელწოდება				ნახაზის სახელწოდება
A3	four group	დირექტორი	გ. ხვედელიძე	მრავალბინიანი საცხოვრებელი სახლი				გენ. გეგმა
		მთ. არქიტექტორი	შ. კიკინაშვილი					
		არ. ავტორი	შ. კიკინაშვილი	მის: ქალაქი თბილისი, ნავთლუღის ქუჩა №14; №16; ჰოსპიტალის შესახვევი №2; მიწის საკადასტრო კოდი: 01.17.12.024.012	თარიღი	მასშტაბი	ფურცელი	ფურცლები
		დამკვეთი	შპს ახალი პარკქალაქი 2015; ID ნომერი: 406136140		12/08/2024	1:500		

№GG24-1032678 D 16.12.2024

ბატონ რამაზი ხვედელიძეს
ელ-ფოსტა: ramazkhvedelidze70@gmail.com
ტელეფონი: 551 11 14 12; 593 51 97 77

ბატონო რამაზ,

შპს „ჯორჯიან უოთერ ენდ ფაუერმა“ (შემდგომში „კომპანია“) განიხილა თქვენი განცხადება („კომპანიაში“ რეგისტრირებული IN24-1030024, დათარიღებული 06/12/2024წ.) ნავთლუღის ქ. #14-16/ჰოსპიტალის შესახვევი #2-ში (ს/კ 01.17.12.024.012) მრავალბინიანი საცხოვრებელი სახლის მშენებლობის გენ. გეგმის შეთანხმების შესახებ.

გაცნობებთ, რომ თქვენს მიერ წარმოდგენილი გენ. გეგმა შეთანხმებულია „კომპანიის“ შესაბამის სამსახურთან. „კომპანია“ არ არის წინააღმდეგი განახორციელოთ სამშენებლო სამუშაოები წარმოდგენილი გენ. გეგმის შესაბამისად.

სამშენებლო/სარემონტო სამუშაოების წარმოების პროცესში განშტოების აღმოჩენის შემთხვევაში, ვალდებული ხართ დაიცვათ სამშენებლო ნორმები.

ქსელის დაზიანების თავიდან აცილების მიზნით, სამუშაოების დაწყების წინ გთხოვთ, დაუკავშირდეთ ,,კომპანიის“ წარმომადგენელს:

მესამე საოპერაციო ცენტრის მენეჯერი ლევან გაგნიძე. ტელ: 591 70 75 06.

დანართი: საპროექტო დოკუმეტაცია - 1 (ერთი) ფურცელი

პატივისცემით,

ივანე გაბიტაშვილი

წყალსადენის ქსელების დირექტორის მოადგილე/
საოპერაციო ცენტრების დეპარტამენტის უფროსი

მ. ლოლაძე
293 11 11 (51 13)

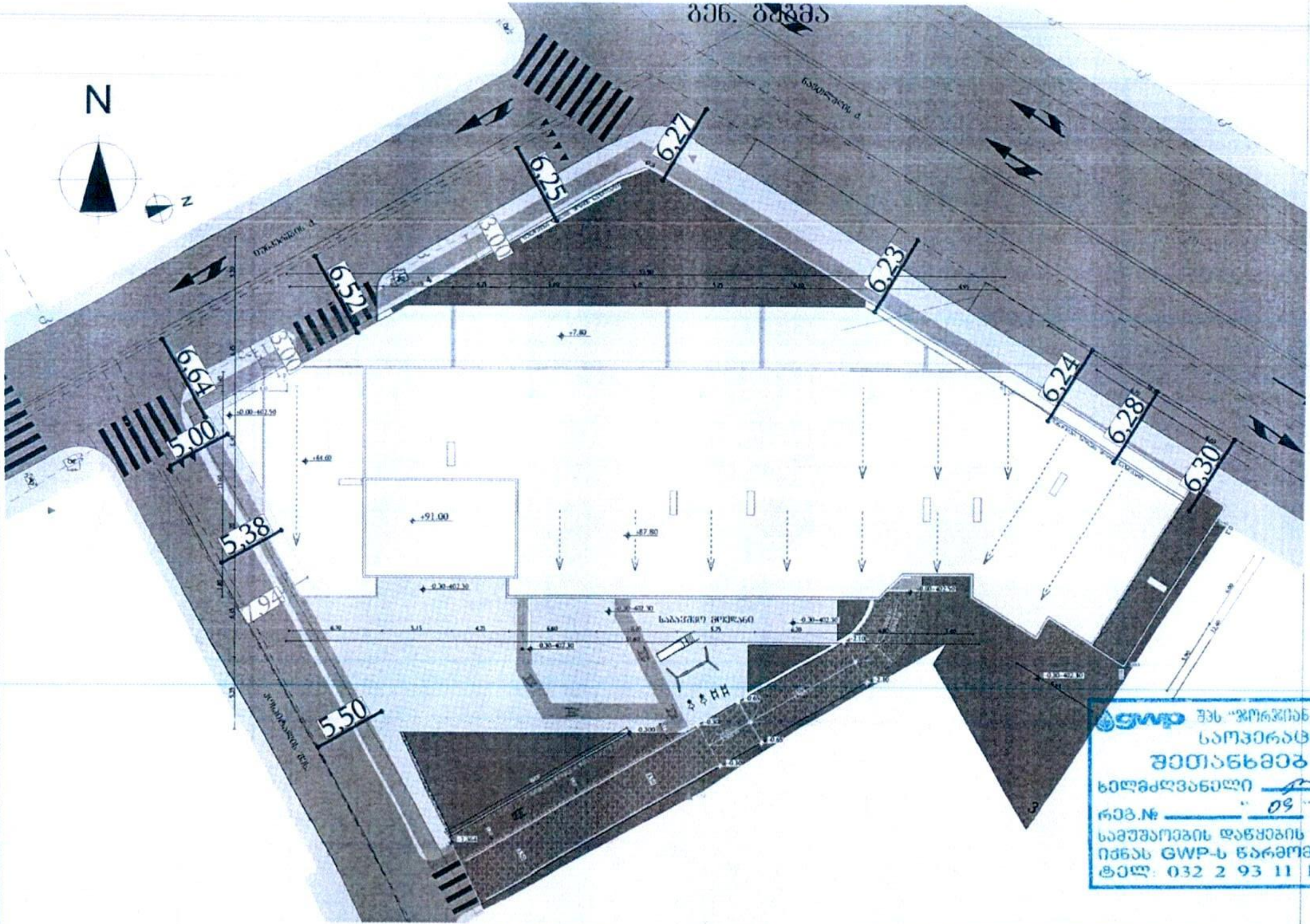

შპს "ჯორჯიან უოთერ ენდ ფაუერი"
საოპერაციო ცენტრი №3
შეთანხმებულია
ხელმძღვანელი ______
რეგ.№ ______ "09" ___12___ 2024 წ.
სამუშაოების დაწყების წინ გამოძახებულ იქნას GWP-ს წარმომადგენელი
ტელ: 032 2 93 11 11

±0.00 ნიშნულის აბსოლიტური გეოდეზიური მნიშვნელობა = 402.50

ფორმატი	საპროექტო ორგანიზაცია			პროექტის სახელწოდება	ნახაზის სახელწოდება			
A3	four group	[illegible]	[illegible]	მრავალბინიანი საცხოვრებელი სახლი	გენ. გეგმა			
		[illegible]	[illegible]	მის: ქალაქი თბილისი, ნაძალადევის ქუჩა №14; №16; კონსტიტუციის შესახვევი №2; მიწის საკადასტრო კოდი: 01.17.12.024.012	თარიღი	მასშტაბი	ფურცელი	ფურცლები
		[illegible]	2015; ID 406136140		12/08/2024	1:300		