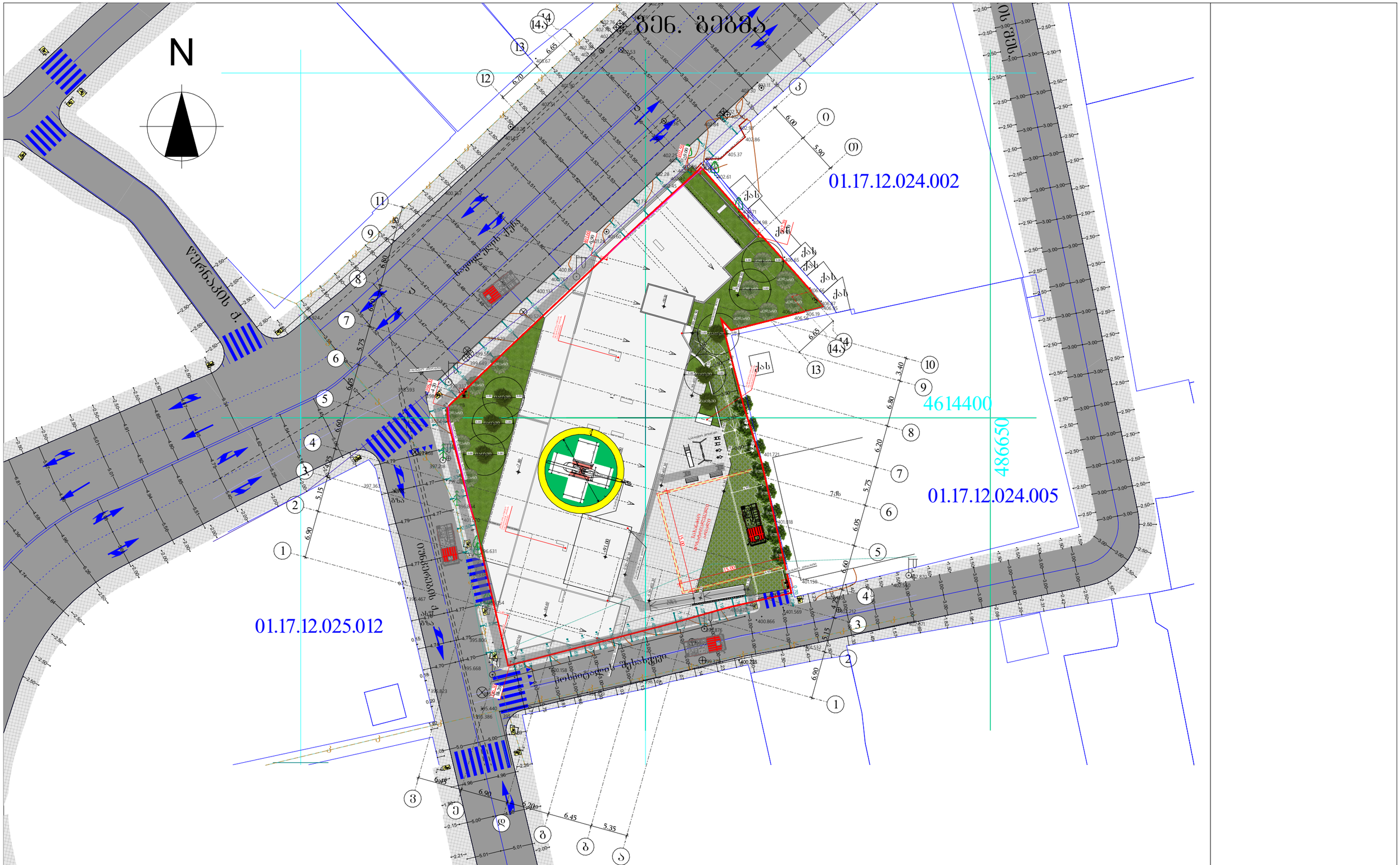

±0.00 ნიშნულის
აბსოლიტური გეოდეზიური
მნიშვნელობა = 402.50

ფორმატი	საპროექტო ორგანიზაცია	დირექტორი	გ. ხვედელიძე	პროექტის სახელწოდება	ნახაზის სახელწოდება
A3	four group	მთ. არქიტექტორი	შ. პაპინაშვილი	მრავალბინიანი საცხოვრებელი სახლი	გენ. გეგმა
		არ. ავტორი	შ. პაპინაშვილი	მის: ქალაქი თბილისი, ნავთლულის ქუჩა №14; №16; ჰოსპიტალის შესახვევი №2; მიწის საკადასტრო კოდი: 01.17.12.024.012	თარიღი 12/08/2024 · მასშტაბი 1:500 · ფურცელი · ფურცლები
		დამკვეთი	შპს ახალი ვარსკვლავი 2015; ID ნომერი: 406136140		

სართულის გეგმა -9.00 ნიშნულზე
სართულის დაკავებულობის საერთო დატვირთვა - 71

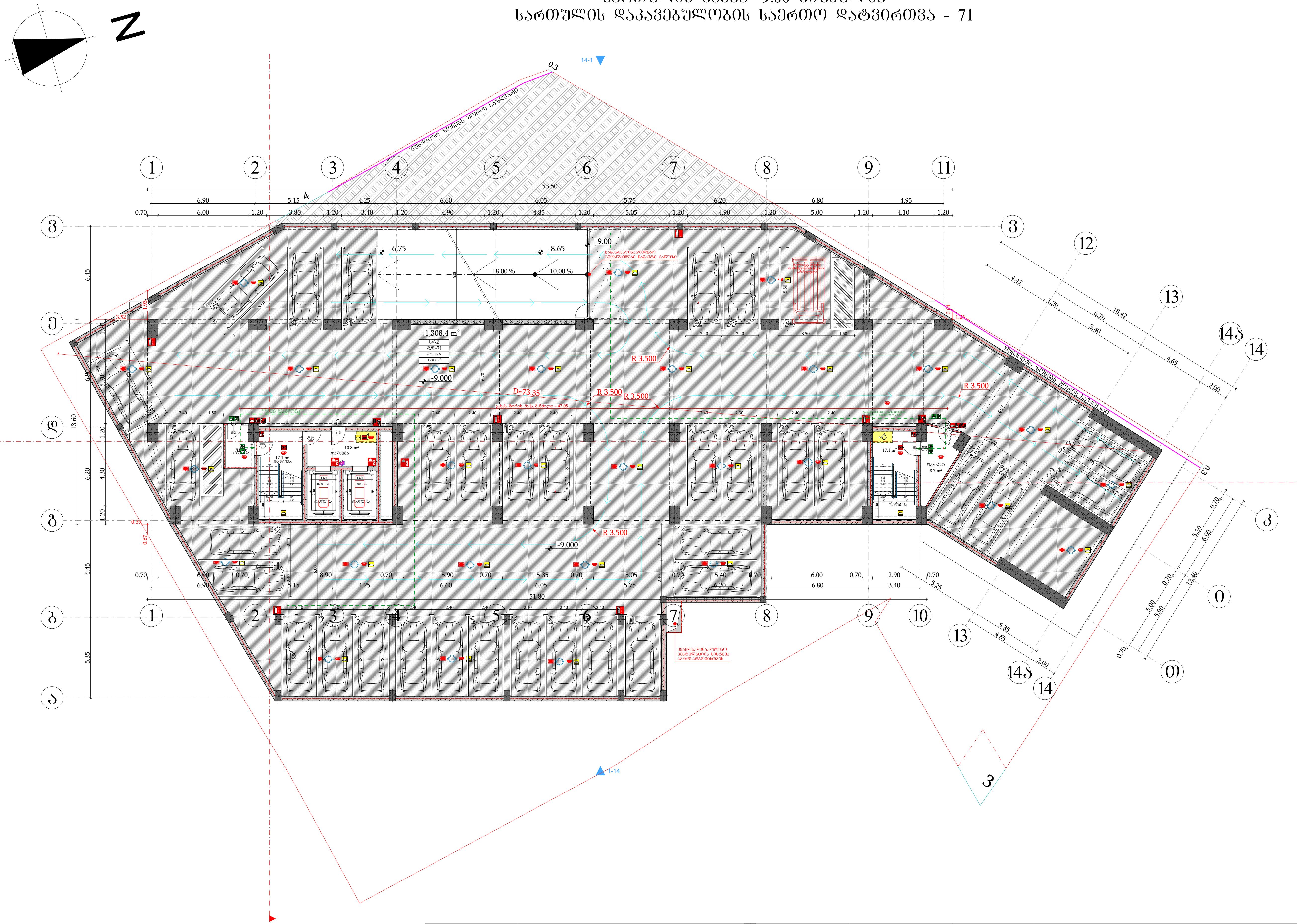

მიწის ნაკვეთის საზღვარი
ბეტონი
ტიხარი
გარე ბლოკის კედელი
ერთფრთიანი კარი
ერთფრთიანი კარი ზღურბლით
ორფრთიანი კარი ზღურბლით

კარის თავისუფალი სიგანე
ხანძარმედეგობა
კარის ნუმერაცია
კარის თავისუფალი სიმაღლე
0.83 / 2.30 — 90 წთ — კ1

სივრცის დასახელება — საცხოვრებელი ბინა ბ ტიპი №16
დაკავებულობის ჯგუფი — სც-2
მთლიანი ფართი — 51.0 მ²
დაკავებულობის დატვირთვის ფაქტორი — დ.დ.ფ. 18.6
დაკავებულობის დატვირთვა — დ.დ. 3

გასასვლელთან მისადგომი მაქსიმალური სავალი მანძილი

გასასვლელის აღმნიშვნელი განათებული ნიშანი

დაკავებულობის ჯგუფების აღნიშვნები

დაკავებულობის ჯგუფები	დაკავებულობის ჯგუფის აღნიშვნა	ფერის კოდი
სავაჭრო ჯგუფი (სვ)		RGB (255,0,0)
საცხოვრებელი ჯგუფი (სც-2)		RGB (255,255,0)
სასაწყობო ჯგუფი (სწ-2)		RGB (136,135,134)
დამხამრე ჯგუფი (დს)		RGB (57,57,56)
საქმიანი ჯგუფი (სქ)		RGB (79,12,187)

შენიშვნა:
ავტოსადგომის იატაკის ზედაპირი იქნება ბეტონის ან მსგავსი არაწვადი მასალის, რომელსაც არ ექნება შეწოვის უნარი

შენობის ელემენტები	ტიპი - I A
ძირითადი კონსტრუქციული ჩარჩო	2
მზიდი კედლები გარე შიგა	 2 2
არამზიდი კედლები და ტიხრები გარე	ცხრილი 602
არამზიდი კედლები და ტიხრები შიგა	0
იატაკის კონსტრუქცია და არაძირითადი ნაწილები	2
სახურავის კონსტრუქცია და არაძირითადი ნაწილები	1

პირობითი ნიშნები:

კარის თავისუფალი სიგანე
ხანძარმედეგობა
კარის ნუმერაცია
კარის თავისუფალი სიმაღლე
0.83 / 2.30 — 90 წთ — კ1

განათებული ნიშანი

1 საათიანი ხანძარმედეგობის აღმნიშვნელი ხაზი
2 საათიანი ხანძარმედეგობის აღმნიშვნელი ხაზი
სახანძრო მილი

სიმბოლოს სახელწოდება
ხელის ცეცხლმაქრი
სახანძრო მილდგარი
ორმხრივი კავშირის სისტემა
კვამლზე მორეაგირე მაუწყებელი
კვამლის ავტომატური აღმომჩენი
სახანძრო განგაშის ღილაკი
ხმოვანი და ვიზუალური განგაშის სისტემა (სახანძრო სიგნალიზაცია)
საავარიო განათება
სახანძრო მისაერთებელი
ავტოსაშხეფი

ფორმატი	საპროექტო ორგანიზაცია			პროექტის სახელწოდება					ნახაზის სახელწოდება
A3	four group	დირექტორი	მ. ხვედელიძე	მრავალბინიანი საცხოვრებელი სახლი					სართულის გეგმა -9.00 ნიშნულზე
		მთ. არქიტექტორი	შ. კიკინაშვილი						
		პრ. ავტორი	შ. კიკინაშვილი	მის: ქალაქი თბილისი, ნავთლუღის ქუჩა №14; №16; ჰოსპიტალის შესახვევი №2; მიწის საკადასტრო კოდი: 01.17.12.024.012	თარიღი	მასშტაბი	ფურცელი	ფურცლები	
		დამკვეთი	შპს ახალი ვარსკვლავი 2015; ID ნომერი: 406136140		12/08/2024	1:250			

სართულის გეგმა -6.30 ნიშნულზე
სართულის დაკავებულობის საერთო დატვირთვა - 70

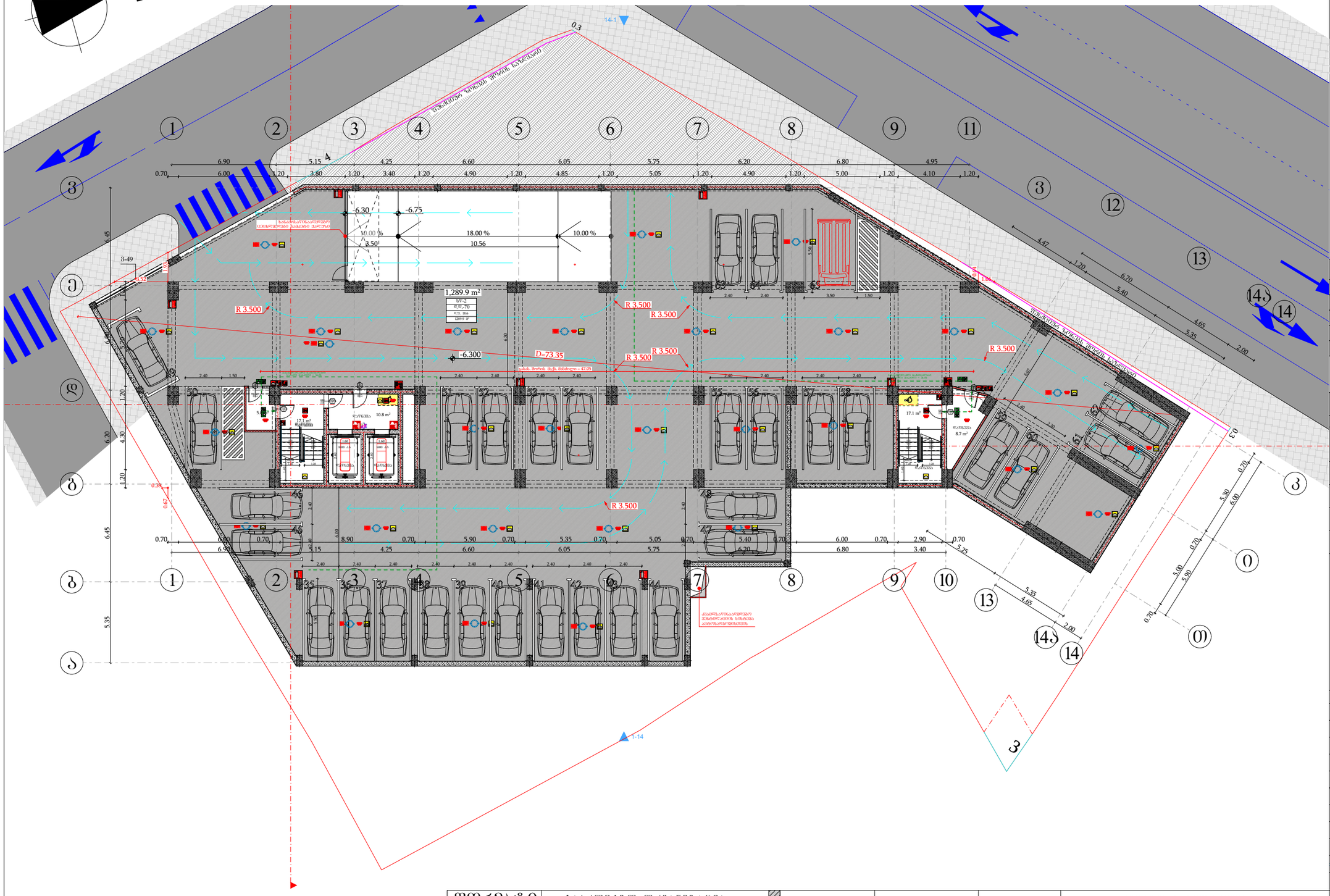
N
1
2
3
4
5
6
7
8
9
11
12
13
14
14ა
ა
ბ
გ
დ
ე
ვ
ზ
თ
ი
კ
0.3
14-1
1-14
-6.30
-6.75
10.00 %
18.00 %
10.56
3.50
1,289.9 m²
სს-2
დ.დ.-70
დ.ს. 18.6
1289.9 მ²
R 3.500
D=73.35
-6.300
წყალსადენის ავარიული ონკანი
ხანძარსაწინააღმდეგო ვენტილით აღჭურვილი სველი ჯაჭვა
ხანძარსაწინააღმდეგო ვენტილით აღჭურვილი სველი ჯაჭვა
ქანობზე ხანძრის მორეაგირე მაუწყებელი
ქანობზე ხანძრის მორეაგირე მაუწყებელი
ქანობზე ხანძრის მორეაგირე მაუწყებელი

სართულის გეგმა -3.50 ნიშნულზე
სართულის დაკავებულობის საერთო დატვირთვა - 74

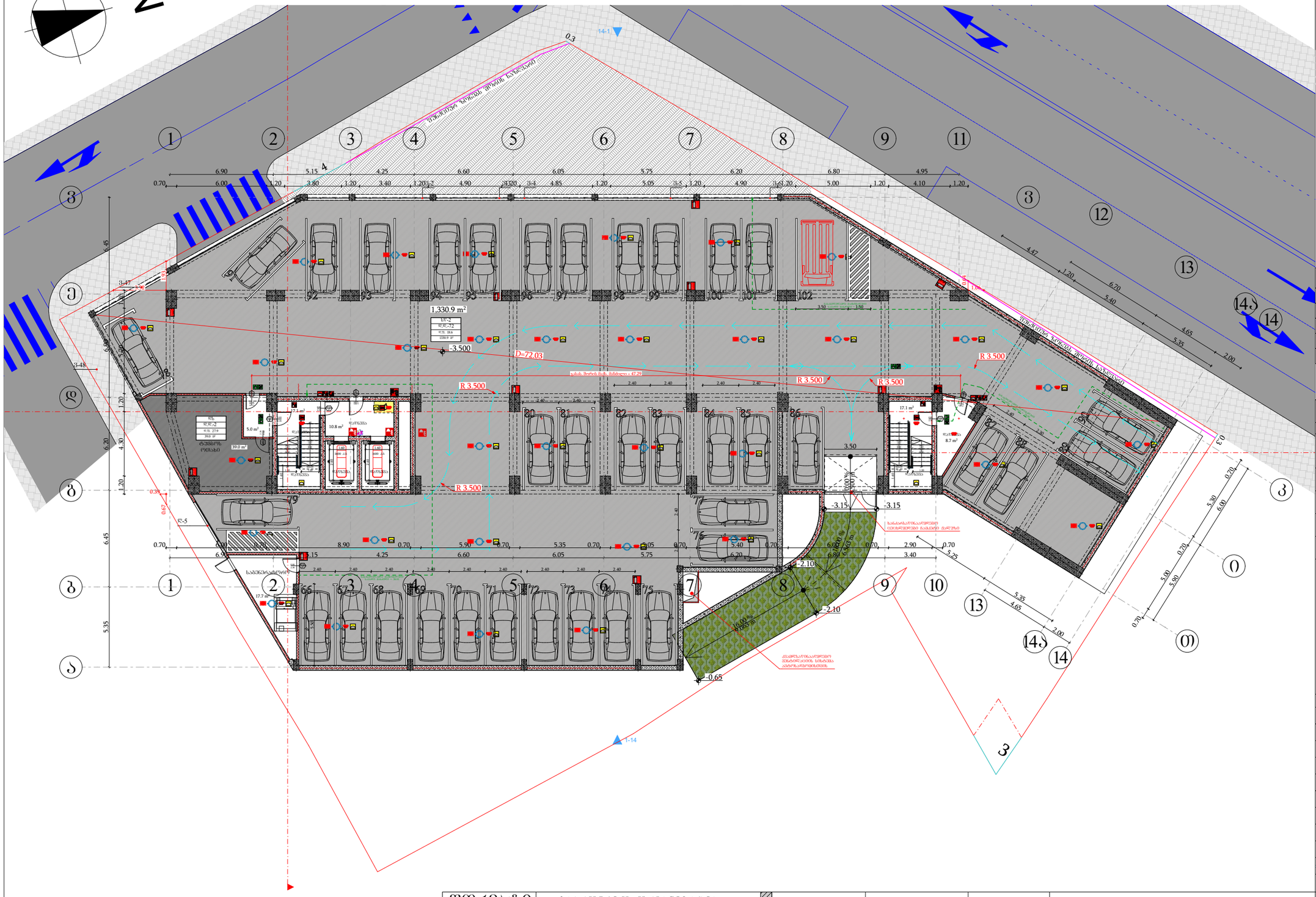
N
1.330.9 m²
სტ-2
დ.დ.-72
ფ.ს. 18.6
ს.ხ.ფ. 51
-3.500
D=72.03
R 3.500
-3.15
-2.10
-0.65
ტექნიკის ოთახი
39.0 m²
5.0 m²
17.1 m²
10.8 m²
8.7 m²
სველწერტილი
სველწერტილები
სველწერტილები
სველწერტილები

სართულის გეგმა ±0.00 ნიშნულზე
სართულის დაკავებულობის საერთო დატვირთვა - 301

N

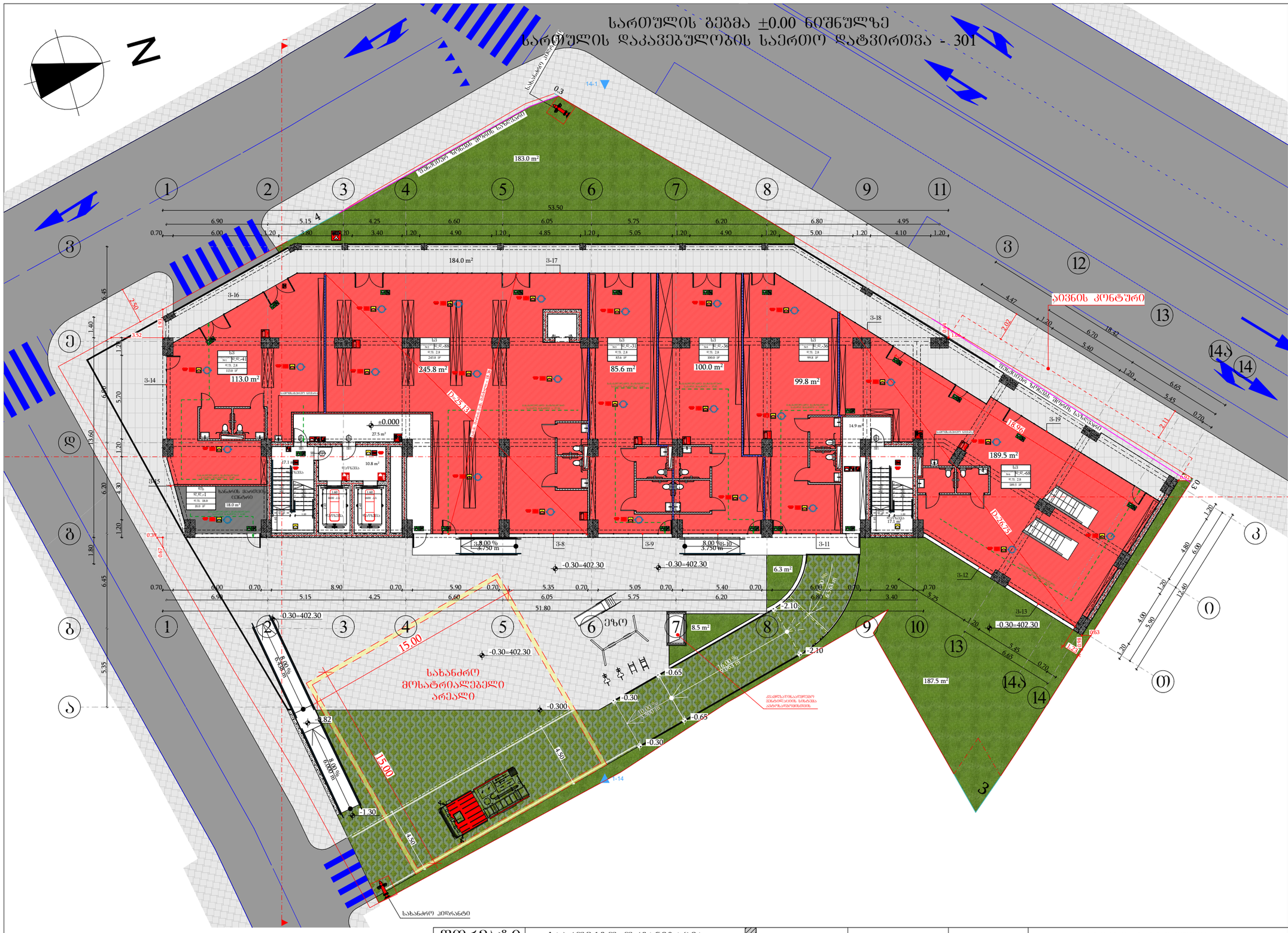
183.0 m²
184.0 m²
113.0 m²
245.8 m²
85.6 m²
100.0 m²
99.8 m²
189.5 m²
187.5 m²
6.3 m²
8.5 m²
14.9 m²
17.1 m²
10.8 m²
27.5 m²
18.0 m²
±0.000
-0.30=402.30
-2.10
-0.65
-0.30
-0.300
-1.30
-0.82
-0.39
-0.67
-0.93
-0.68
8.00 %
3.750 m
8.00 %
6.000 m
16.00 %
2.000 m
10.00 %
4.500 m
15.00
4.50
D=31.8
D=27.5
D=19.5
3-16
3-17
3-18
3-19
3-14
3-15
3-8
3-9
3-10
3-11
3-12
3-13
1-14
53.50
51.80
ეზო
სახანძრო მოსატრიალებელი არეალი
ასანთქმელი ტროტუარი
ასანთქმელი ტროტუარი
ასანთქმელი ტროტუარ

სართულის გეგმა +3.50 ნიშნულზე
სართულის დაკავებულობის საერთო დატვირთვა - 164

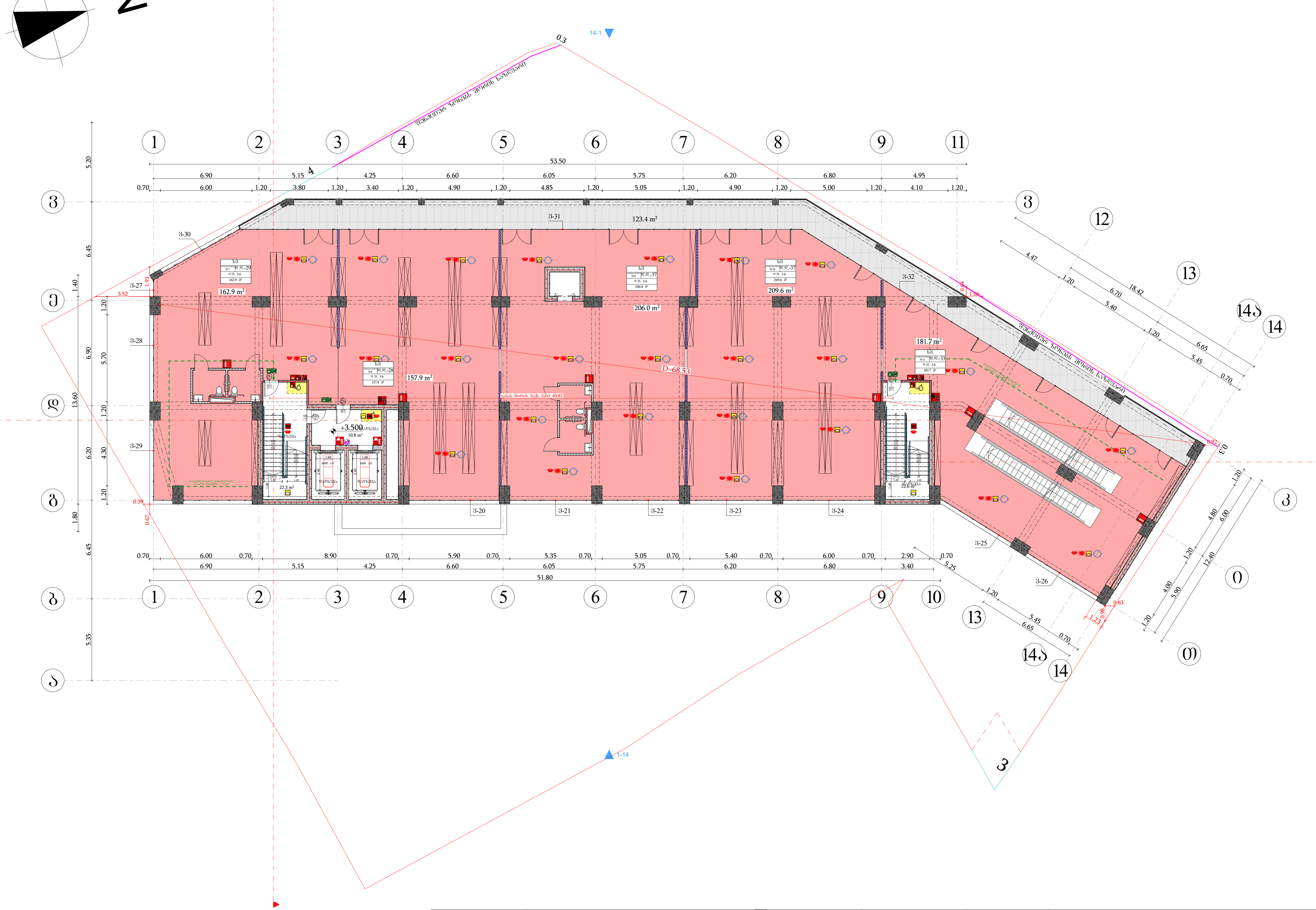

მიწის ნაკვეთის საზღვარი
ბეტონი
ტიხარი
ბარე ბლოკის კედელი
ერთფრთიანი კარი
ერთფრთიანი კარი ზღურბლით
ორფრთიანი კარი ზღურბლით

0.83 / 2.30 — 90 წთ / კ1: კარის თავისუფალი სიგანე; ხანძარმედეგობა; კარის ნუმერაცია; კარის თავისუფალი სიმაღლე

სივრცის დასახელება	საცხოვრებელი ზონა ბ ტიპი №16	
დაკავებულობის ჯგუფი	სც-2	51.0 მ² (მთლიანი ფართი)
	დ.დ.ფ.	18.6 (დაკავებულობის დატვირთვის ფაქტორი)
	დ.დ.	3 (დაკავებულობის დატვირთვა)

გასასვლელთან მისადგომი მაქსიმალური სავალი მანძილი

გასასვლელის აღმნიშვნელი განათებული ნიშანი

დაკავებულობის ჯგუფების აღნიშვნები

დაკავებულობის ჯგუფები	დაკავებულობის ჯგუფის აღნიშვნა	ფერის კოდი
სავაჭრო ჯგუფი (სვ)		RGB (255,0,0)
საცხოვრებელი ჯგუფი (სც-2)		RGB (255,255,0)
სასაწყობო ჯგუფი (სწ-2)		RGB (136,135,134)
დამხმარე ჯგუფი (დს)		RGB (57,57,56)
საქმიანი ჯგუფი (სქ)		RGB (79,12,187)

შენიშვნა:
ავტოსადგომის იატაკის ზედაპირი იქნება ბეტონის ან მსგავსი არაწვადი მასალის, რომელსაც არ ექნება შეწოვის უნარი

შენობის ელემენტები	ტიპი - I A
ძირითადი კონსტრუქციული ჩარჩო	2
მზიდი კედლები გარე შიგა	 2 2
არამზიდი კედლები და ტიხრები გარე	ცხრილი 602
არამზიდი კედლები და ტიხრები შიგა	0
იატაკის კონსტრუქცია და არაძირითადი ნაწილები	2
სახურავის კონსტრუქცია და არაძირითადი ნაწილები	1

პირობითი ნიშნები:

0.83 / 2.30 — 90 წთ / კ1: კარის თავისუფალი სიგანე; ხანძარმედეგობა; კარის ნუმერაცია; კარის თავისუფალი სიმაღლე

გასასვლელი აღმნიშვნელი განათებული ნიშანი
1 საათიანი ხანძარმედეგობის აღმნიშვნელი ხაზი
2 საათიანი ხანძარმედეგობის აღმნიშვნელი ხაზი
სახანძრო მილი

სიმბოლოს სახელწოდება	
	ხელის ცეცხლმაქრი
	სახანძრო მილღვარი
	ორმხრივი კავშირის სისტემა
	კვამლზე მორეაგირე მაუწყებელი
	კვამლის ავტომატური აღმომჩენი
	სახანძრო განგაშის ღილაკი
	ხმოვანი და ვიზუალური განგაშის სისტემა (სახანძრო სიგნალიზაცია)
	საავარიო განათება
	სახანძრო მისაერთებელი
	ავტოსაშხეფი

ფორმატი	საპროექტო ორგანიზაცია	დირექტორი	მ. ხვედელიძე	პროექტის სახელწოდება				ნახაზის სახელწოდება
A3	four group	მთ. არქიტექტორი	შ. პაპინაშვილი	მრავალბინიანი საცხოვრებელი სახლი				სართულის გეგმა +3.50 ნიშნულზე
		პრ. ავტორი	შ. პაპინაშვილი	მის: ქალაქი თბილისი, ნავთლუღის ქუჩა №14; №16; ჰოსპიტალის შესახვევი №2; მიწის საკადასტრო კოდი: 01.17.12.024.012	თარიღი	მასშტაბი	ფურცელი	ფურცლები
		დამკვეთი	შპს ახალი ვარსკვლავი 2015; ID ნომერი: 406136140		12/08/2024	1:250		

სართულის გეგმა +7.80 ნიშნულზე
სართულის დაკავებულობის საერთო დატვირთვა - 112

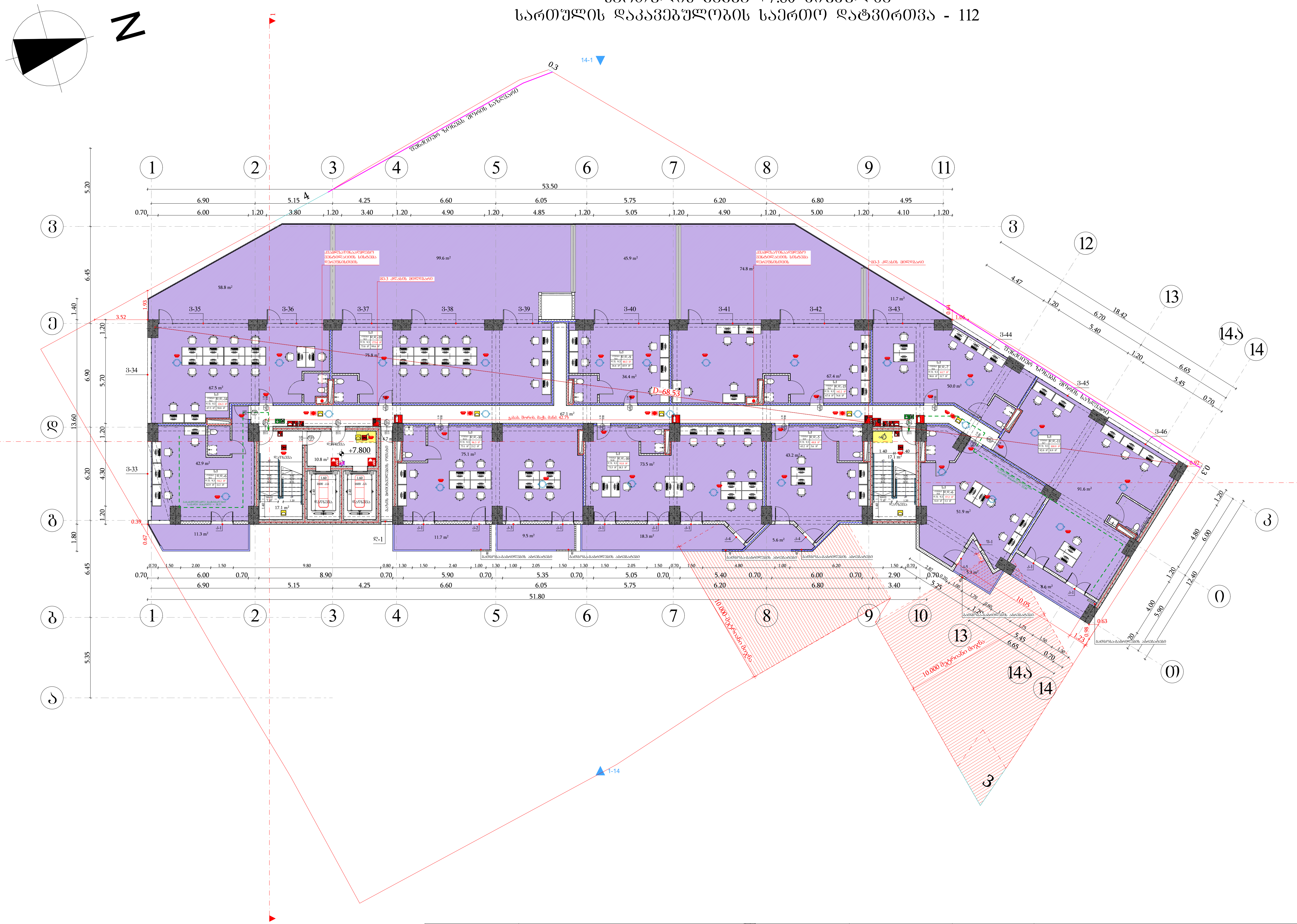

მიწის ნაკვეთის საზღვარი
ბეტონი
ტიხარი
გარე ბლოკის კედელი
ერთფრთიანი კარი
ერთფრთიანი კარი ზღურბლით
ორფრთიანი კარი ზღურბლით

0.83 / 2.30 — 90 წთ / კ1: კარის თავისუფალი სიგანე; ხანძარმედეგობა; კარის ნუმერაცია; კარის თავისუფალი სიმაღლე

სივრცის დასახელება	საცხოვრებელი ბინა ბ ტიპი №16	
დაკავებულობის ჯგუფი	სც-2	51.0 მ² (მთლიანი ფართი)
დაკავებულობის დატვირთვის ფაქტორი	დ.დ.ფ.	18.6
დაკავებულობის დატვირთვა	დ.დ.	3

გასასვლელთან მისადგომი მაქსიმალური სავალი მანძილი

გასასვლელის აღმნიშვნელი განათებული ნიშანი

დაკავებულობის ჯგუფების აღნიშვნები

დაკავებულობის ჯგუფები	დაკავებულობის ჯგუფის აღნიშვნა	ფერის კოდი
სავაჭრო ჯგუფი (სვ)		RGB (255,0,0)
საცხოვრებელი ჯგუფი (სც-2)		RGB (255,255,0)
სასაწყობო ჯგუფი (სწ-2)		RGB (136,135,134)
დამხმარე ჯგუფი (დხ)		RGB (57,57,56)
საქმიანი ჯგუფი (სქ)		RGB (79,12,187)

შენიშვნა:
ავტოსადგომის იატაკის ზედაპირი იქნება ბეტონის ან მსგავსი არაწვადი მასალის, რომელსაც არ ექნება შეწოვის უნარი

შენობის ელემენტები	ტიპი - I A
ძირითადი კონსტრუქციული ჩარჩო	2
მზიდი კედლები გარე შიგა	 2 2
არამზიდი კედლები და ტიხრები გარე	ცხრილი 602
არამზიდი კედლები და ტიხრები შიგა	0
იატაკის კონსტრუქცია და არაძირითადი ნაწილები	2
სახურავის კონსტრუქცია და არაძირითადი ნაწილები	1

პირობითი ნიშნები:

0.83 / 2.30 — 90 წთ / კ1: კარის თავისუფალი სიგანე; ხანძარმედეგობა; კარის ნუმერაცია; კარის თავისუფალი სიმაღლე

გასასვლელი აღმნიშვნელი განათებული ნიშანი

1 საათიანი ხანძარმედეგობის აღმნიშვნელი ხაზი

2 საათიანი ხანძარმედეგობის აღმნიშვნელი ხაზი

სახანძრო მილი

სიმბოლოს სახელწოდება	
	ხელის ცეცხლმაქრი
	სახანძრო მილდგარი
	ორმხრივი კავშირის სისტემა
	კვამლზე მორეაგირე მაუწყებელი
	კვამლის ავტომატური აღმომჩენი
	სახანძრო განგაშის ღილაკი
	ხმოვანი და ვიზუალური განგაშის სისტემა (სახანძრო სიგნალიზაცია)
	საავარიო განათება
	სახანძრო მისაერთებელი
	ავტოსაშხეფი

ფორმატი	საპროექტო ორგანიზაცია			პროექტის სახელწოდება	ნახაზის სახელწოდება
A3	four group	დირექტორი	მ. ხვედელიძე	მრავალბინიანი საცხოვრებელი სახლი	სართულის გეგმა +7.80 ნიშნულზე
		მთ. არქიტექტორი	შ. კიკინაშვილი		
		პრ. ავტორი	შ. კიკინაშვილი		
		დამკვეთი	შპს ახალი ვარსკვლავი 2015; ID ნომერი: 406136140	მის: ქალაქი თბილისი, ნავთლუღის ქუჩა №14; №16; ჰოსპიტალის შესახვევი №2; მიწის საკადასტრო კოდი: 01.17.12.024.012	

თარიღი	მასშტაბი	ფურცელი	ფურცლები
12/08/2024	1:250		

სართულის გეგმა +11.00 ნიშნულზე
სართულის დაკავებულობის საერთო დატვირთვა - 48

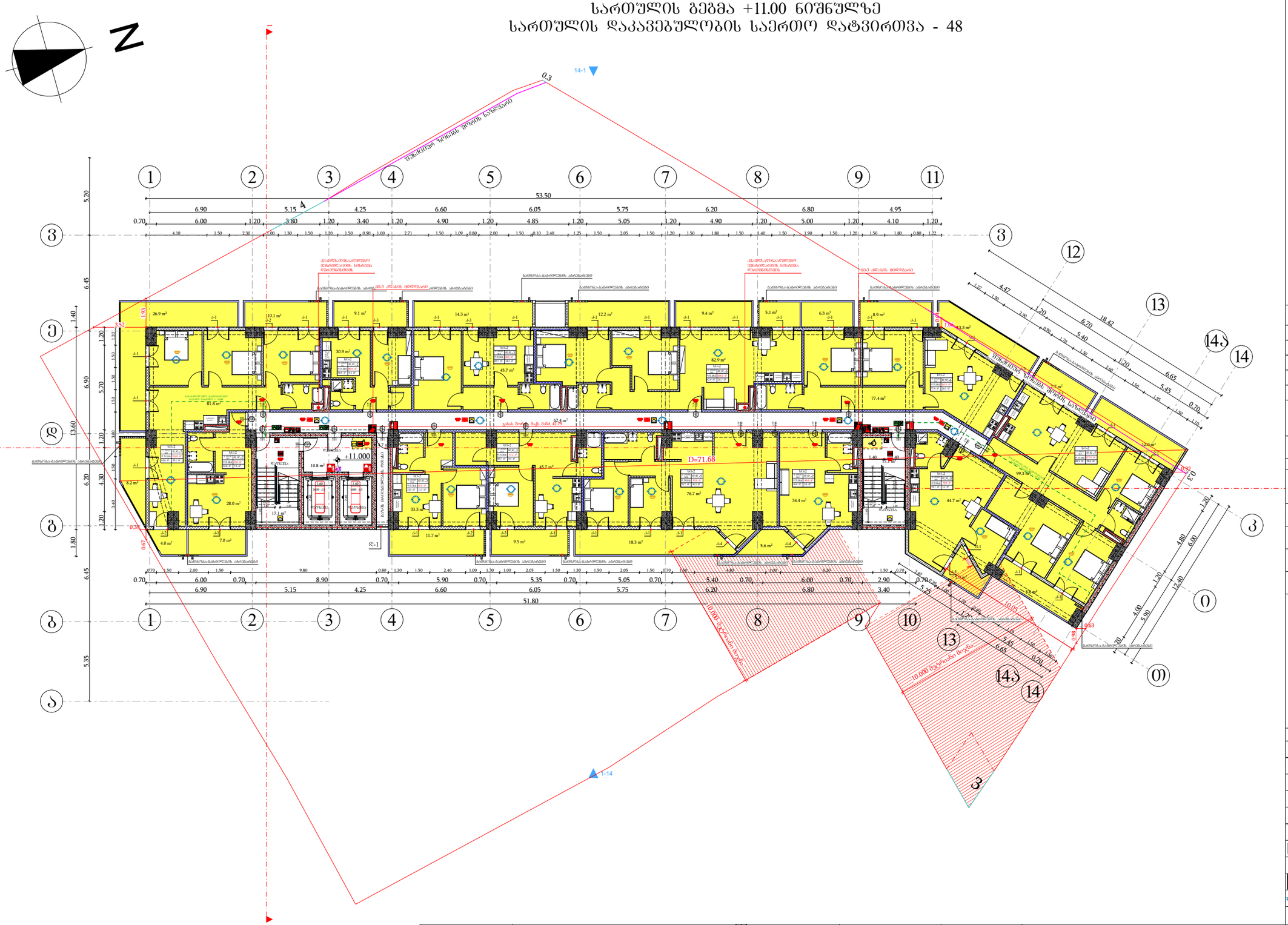

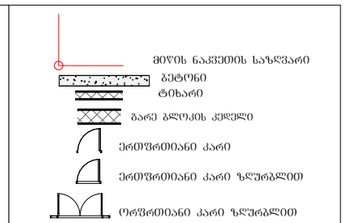

კარის მაპასუხებელი სიბანე
0.83 / 2.30 — 90 ᵛᵀᵀ / ∂1
ხანაარჭვნილობა
კარის ნაჭრილობა
კარის მაპასუხებელი სიმაღლე

სიმრავლის დასახელება	სატიპო წარმომადგენელი ბინა №	
დაკავებულობის ჯგუფი	ბ ტიპი №16	
	ს/ბ-2	51.0 მ²
	ფ.ფ.ფ.	18.6
	ფ.ფ.	3

ფართობი დაკავებულობის ჯგუფის მიხედვით
დაკავებულობის დატვირთვა



დაკავებულობის ჯგუფების აღნიშვნები

დაკავებულობის ჯგუფები	დაკავებულობის ჯგუფის აღნიშვნა	შენის კოდი
საჯარო ჯგუფი (ს/ჯ)		RGB (255,0,0)
სატიპოწარმომადგენლო ჯგუფი (ს/ბ-2)		RGB (255,255,0)
საცხოვრებლო ჯგუფი (ს/ჯ)		RGB (136,135,134)
დამხმარე ჯგუფი (ს/ხ)		RGB (57,57,56)
საძინებლის ჯგუფი (ს/ძ)		RGB (79,12,187)

შენიშვნა:
ავტომაგდომის ბატარეის ზემოთ ბეტონის ან მსგავსი არაწვადი მასალის, რომელსაც არ ექნება შეღებვის შრარი

შენობის ელემენტები	ტიპი - I
	A
ძირითადი კონსტრუქციული ჩარჩო	2
მზიდი კედლები ბარე შიბა	2 2
არამზიდი კედლები და ტიხრები ბარე	ცხრილი 602
არამზიდი კედლები და ტიხრები შიბა	0
ბატარეის კონსტრუქცია და არაძირითადი ნაწილები	2
სახურავის კონსტრუქცია და არაძირითადი ნაწილები	1

პირობითი ნიშნები:

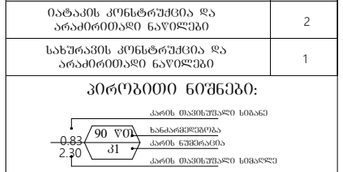

სიმბოლოს ხახელწოდება

	ხელის ცეცხლმაქრი
	ხახანძრო მილსგარი
	ორმხრივი კავშირის სისტემა
	კვამლზე მორეაგირე მაუწყებელი
	კვამლის ავტომატური აღმომჩინი
	ხახანძრო განგაშის ღილაკი
	ხმოვანი და ვიზუალური განგაშის სისტემა (ხახანძრო სიგნალიზაცია)
	საევარიო განათება
	ხახანძრო მისაჭთებელი
	ავტომაშხვრი

ფორმატი	საპროექტო ორგანიზაცია	დირექტორი	მ. ხვედელიძე	პროექტის ხახელწოდება	ნახაზის ხახელწოდება
A3	four group	მთ. არქიტექტორი	შ. პიპინაშვილი	მრავალბინიანი საცხოვრებელი ხახლი	სართულის გეგმა +11.00 ნიშნულზე
		პრ. ავტორი	შ. პიპინაშვილი		
		დამკვეთი	შპს ახალი ვარსკვლავი 2015; ID ნომერი: 406136140	მის: ქალაქი თბილისი, ნავთლუღის ქუჩა №14; №16; ჯოსპიტალის შესახვევი №2; მიწის საკადასტრო კოდი: 01.17.12.024.012	თარიღი: 12/08/2024; მასშტაბი: 1:250; წყრცელი; წყრცლები

სართულის გეგმა +14.20 ნიშნულზე
სართულის დაკავებულობის საერთო დატვირთვა - 49

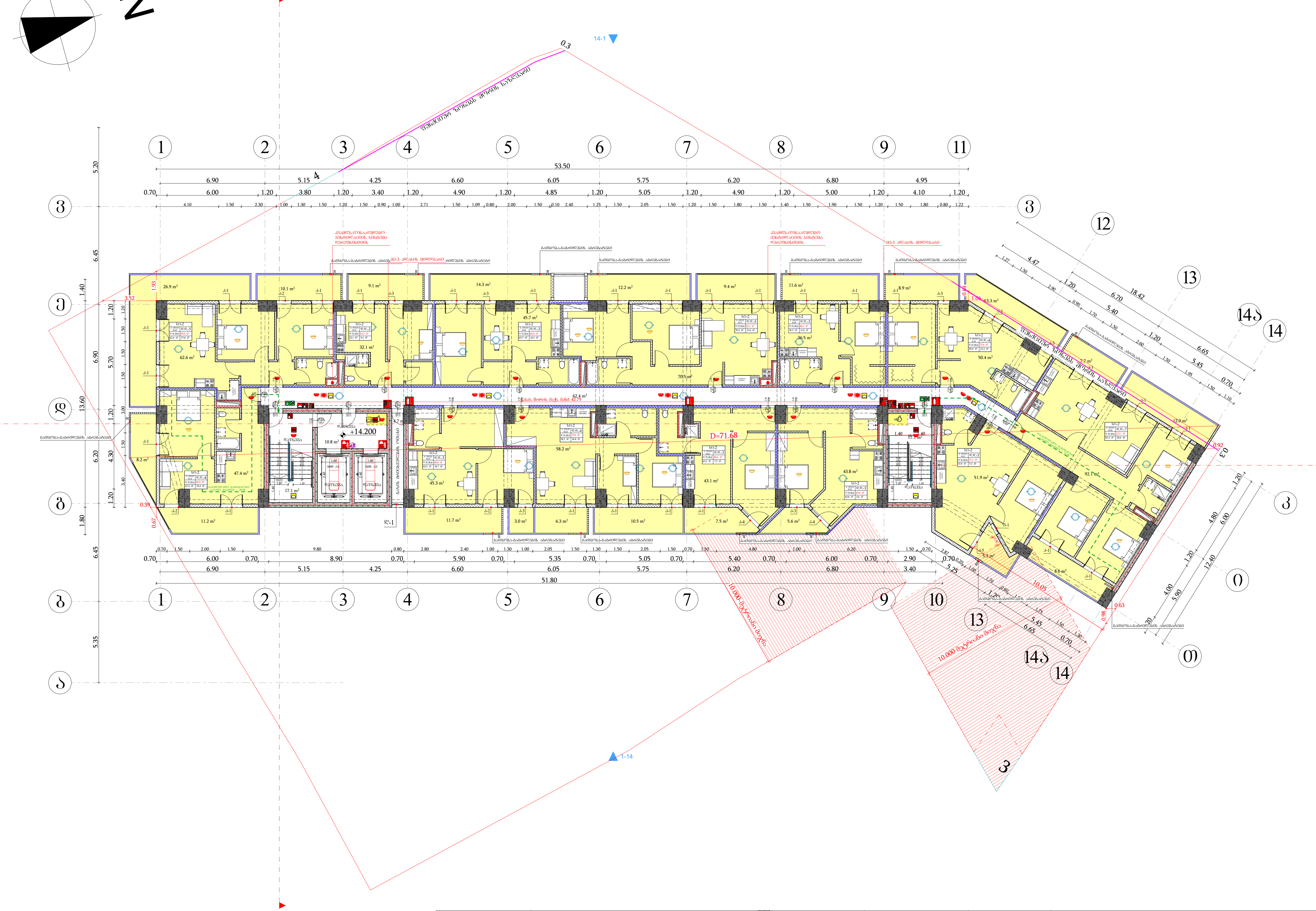

მიწის ნაკვეთის საზღვარი
ბეტონი
ტიხარი
გარე ბლოკის კედელი
ერთფრთიანი კარი
ერთფრთიანი კარი ზღურბლით
ორფრთიანი კარი ზღურბლით

0.83 / 2.30 — 90 წთ / კ1
კარის თავისუფალი სიგანე
ხანძარმედეგობა
კარის ნუმერაცია
კარის თავისუფალი სიმაღლე

სივრცის დასახელება — საცხოვრებელი ბინა ბ ტიპი №16
დაკავებულობის ჯგუფი — სც-2 | 51.0 მ² — მთლიანი ფართი
დ.დ.ფ. | 18.6 — დაკავებულობის დატვირთვის ფაქტორი
დ.დ. | 3 — დაკავებულობის დატვირთვა

გასასვლელთან მისადგომი მაქსიმალური სავალი მანძილი

გასასვლელის აღმნიშვნელი განათებული ნიშანი

დაკავებულობის ჯგუფების აღნიშვნები

დაკავებულობის ჯგუფები	დაკავებულობის ჯგუფის აღნიშვნა	ფერის კოდი
სავაჭრო ჯგუფი (სვ)		RGB (255,0,0)
საცხოვრებელი ჯგუფი (სც-2)		RGB (255,255,0)
სასაწყობო ჯგუფი (სწ-2)		RGB (136,135,134)
დამხამრე ჯგუფი (დს)		RGB (57,57,56)
საქმიანი ჯგუფი (სქ)		RGB (79,12,187)

შენიშვნა:
ავტოსადგომის იატაკის ზედაპირი იქნება ბეტონის ან მსგავსი არაწვადი მასალის, რომელსაც არ ექნება შეწოვის უნარი

შენობის ელემენტები	ტიპი - I A
ძირითადი კონსტრუქციული ჩარჩო	2
მზიდი კედლები გარე შიგა	 2 2
არამზიდი კედლები და ტიხრები გარე	ცხრილი 602
არამზიდი კედლები და ტიხრები შიგა	0
იატაკის კონსტრუქცია და არაძირითადი ნაწილები	2
სახურავის კონსტრუქცია და არაძირითადი ნაწილები	1

პირობითი ნიშნები:

0.83 / 2.30 — 90 წთ / კ1
კარის თავისუფალი სიგანე
ხანძარმედეგობა
კარის ნუმერაცია
კარის თავისუფალი სიმაღლე

გასასვლელი აღმნიშვნელი განათებული ნიშანი

1 საათიანი ხანძარმედეგობის აღმნიშვნელი ხაზი
2 საათიანი ხანძარმედეგობის აღმნიშვნელი ხაზი
სახანძრო მილი

სიმბოლოს სახელწოდება

	ხელის ცეცხლმაქრი
	სახანძრო მილდგარი
	ორმხრივი კავშირის სისტემა
	კვამლზე მორეაგირე მაუწყებელი
	კვამლის ავტომატური აღმომჩენი
	სახანძრო განგაშის ღილაკი
	ხმოვანი და ვიზუალური განგაშის სისტემა (სახანძრო სიგნალიზაცია)
	საავარიო განათება
	სახანძრო მისაერთებელი
	ავტოსაშხეფი

ფორმატი	საპროექტო ორგანიზაცია	დირექტორი	მ. ხვედელიძე	პროექტის სახელწოდება				ნახაზის სახელწოდება
A3	four group	მთ. არქიტექტორი	შ. კიკინაშვილი	მრავალბინიანი საცხოვრებელი სახლი				სართულის გეგმა +14.20 ნიშნულზე
		პრ. ავტორი	შ. კიკინაშვილი					
		დამკვეთი	შპს ახალი ვარსკვლავი 2015; ID ნომერი: 406136140	მის: ქალაქი თბილისი, ნავთლუღის ქუჩა №14; №16; ჰოსპიტალის შესახვევი №2; მიწის საკადასტრო კოდი: 01.17.12.024.012	თარიღი: 12/08/2024	მასშტაბი: 1:250	ფურცელი	ფურცლები

სართულის გეგმა +17.40 ნიშნულზე
სართულის დაკავებულობის საერთო დატვირთვა - 48

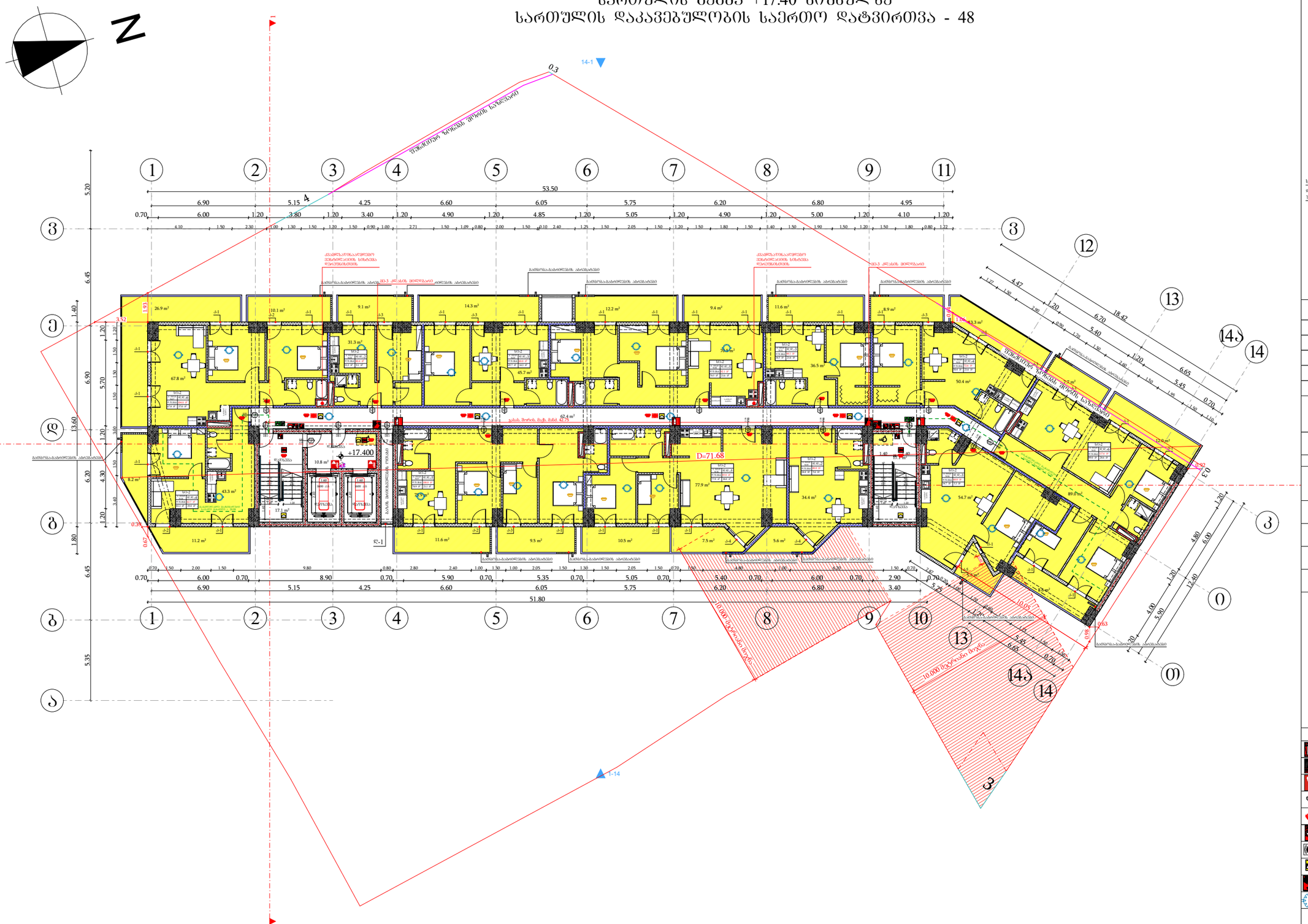
N
1
2
3
4
5
6
7
8
9
10
11
12
13
14
14ა
ა
ბ
გ
დ
ე
ვ
ზ
თ
ი
კ
53.50
51.80
+17.400
D=71.68
14-1
1-14
0.3
0.92
0.63
0.98
0.05
0.67
0.62
1.06
1.03
0.39
1.40
1.80
5.20
6.45
6.90
13.60
6.20
4.30
1.20
5.70
3.00
3.40
5.35
ბეტონის ხიმინჯის მოჭრის საზღვარი
10.000 მეტრიანი ბუფერი
ქსპრესკაფეტერიის ელექტრომოწყობილობების სამონტაჟო სივრცე
ბათუმის ბიბლიოთეკის ელექტრომოწყობილობების სამონტაჟო სივრცე
ბათუმის ბიბლიოთეკის ავარიული

სართულის გეგმა +20.60 ნიშნულზე
სართულის დაკავებულობის საერთო დატვირთვა - 97

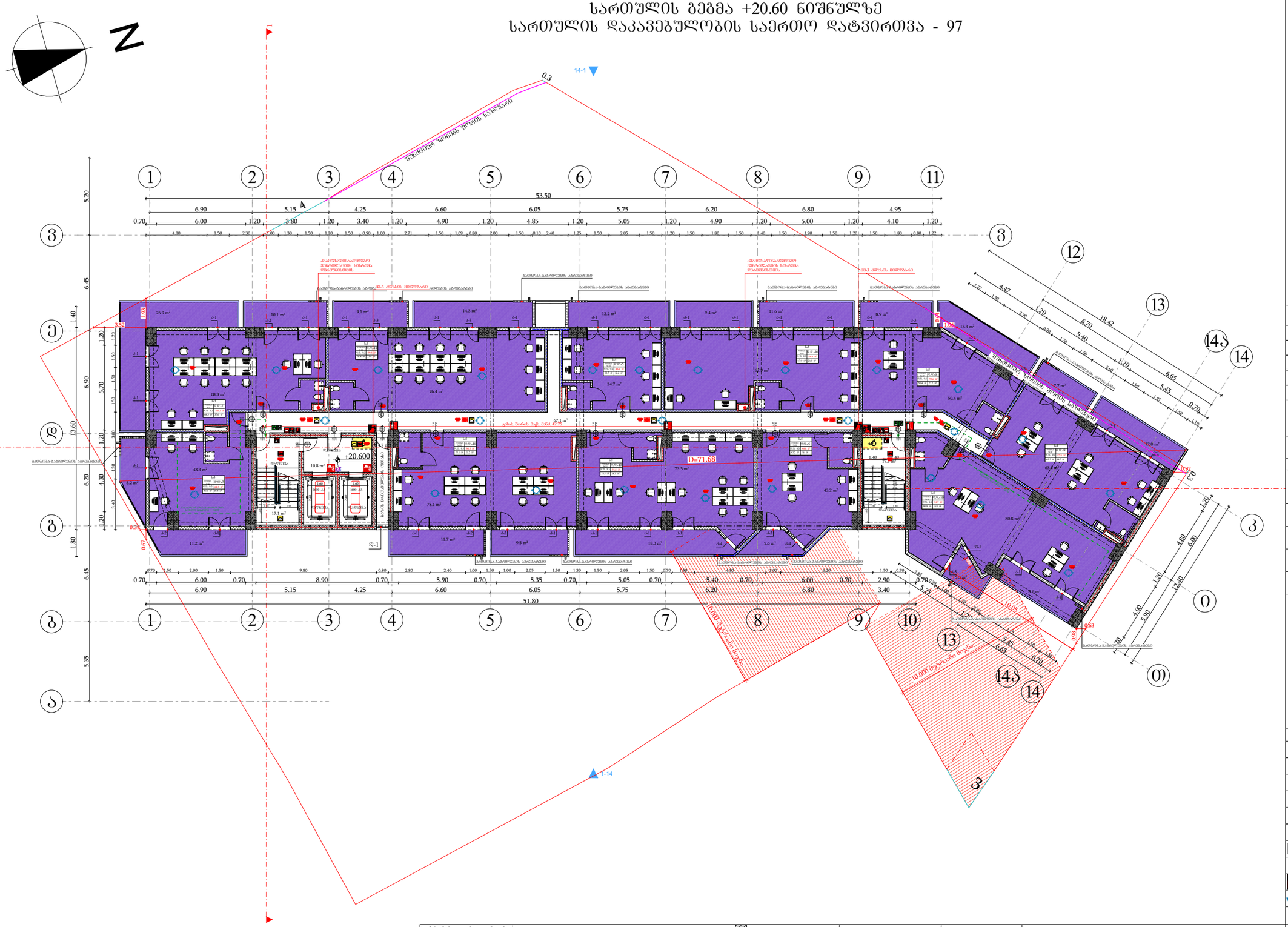

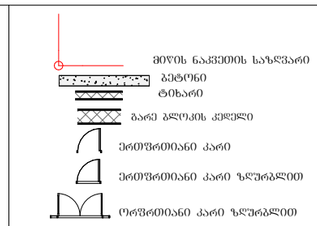

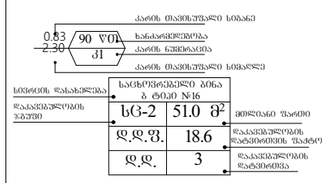

გასასვლელთან მისადგომ მაქსიმალური სავალი მანძილი

გასასვლელის აღნიშვნელი განათებული ნიშანი

დაკავებულობის ზონების აღნიშვნები

დაკავებულობის ზონები	დაკავებულობის ზონის აღნიშვნა	შტრის კოდი
საბაზო ზონები (ს/ბ)		RGB (255,0,0)
საცხოვრებელი ზონები (ს/ბ-2)		RGB (255,255,0)
სანიტარიული ზონები (ს/ბ-2)		RGB (136,135,134)
დამხმარე ზონები (ს/ბ)		RGB (57,57,56)
საძრაო ზონები (ს/ბ)		RGB (79,12,187)

შენიშვნა:
ავტოსადგომის იატაკის ზედაპირი იქნება ბეტონის ან მსგავსი არაუვადი მასალის, რომელსაც არ ექნება შეღრეხის უნარი

შენობის ელემენტები	ტიპი - 1
	A
ძირითადი კონსტრუქციული ნაწილი	2
მზიდი კედლები ბარე შიბა	2 2
არამზიდი კედლები და ტიხრები ბარე	ცხრილი 602
არამზიდი კედლები და ტიხრები შიბა	0
იატაკის კონსტრუქცია და არაძირითადი ნაწილები	2
სახურავის კონსტრუქცია და არაძირითადი ნაწილები	1

პირობითი ნიშნები:



გასასვლელი აღმნიშვნელი განათებული ნიშანი



სიმბოლოს სახელწოდება	
ხელის ცეცხლმაქრი	
სახანძრო მილსადარი	
ორმხრივი კავშირის სისტემა	
კვამლზე მოქმედებით მაუწყებელი	
კვამლის ავტომატური აღმომჩენი	
სახანძრო განგაშის ღილაკი	
ხმოვანი და ვიზუალური განგაშის სისტემა (სახანძრო სიგნალიზაცია)	
საევარიო განათება	
სახანძრო მისაერთებელი	
ავტოსაშველი	

ფორმატი	საპროექტო ორგანიზაცია				პროექტის სახელწოდება	ნახაზის სახელწოდება
A3	four group	დირექტორი	მ. ხვედელიძე		მრავალბინიანი საცხოვრებელი სახლი	სართულის გეგმა +20.60 ნიშნულზე
		მთ. არქიტექტორი	შ. პაპინაშვილი			
		პრ. ავტორი	შ. პაპინაშვილი			
		დამკვეთი	შპს ახალი ვარსკვლავი 2015; ID ნომერი: 406136140		მის: ქალაქი თბილისი, ნავთლულის ქუჩა №14; №16; ჰოსპიტალის შესახვევი №2; მიწის საკადასტრო კოდი: 01.17.12.024.012	თარიღი: 12/08/2024; მასშტაბი: 1:250; ფურცელი; ფურცლები

სართულის გეგმა +23.80 ნიშნულზე
სართულის დაკავებულობის საერთო დატვირთვა - 50

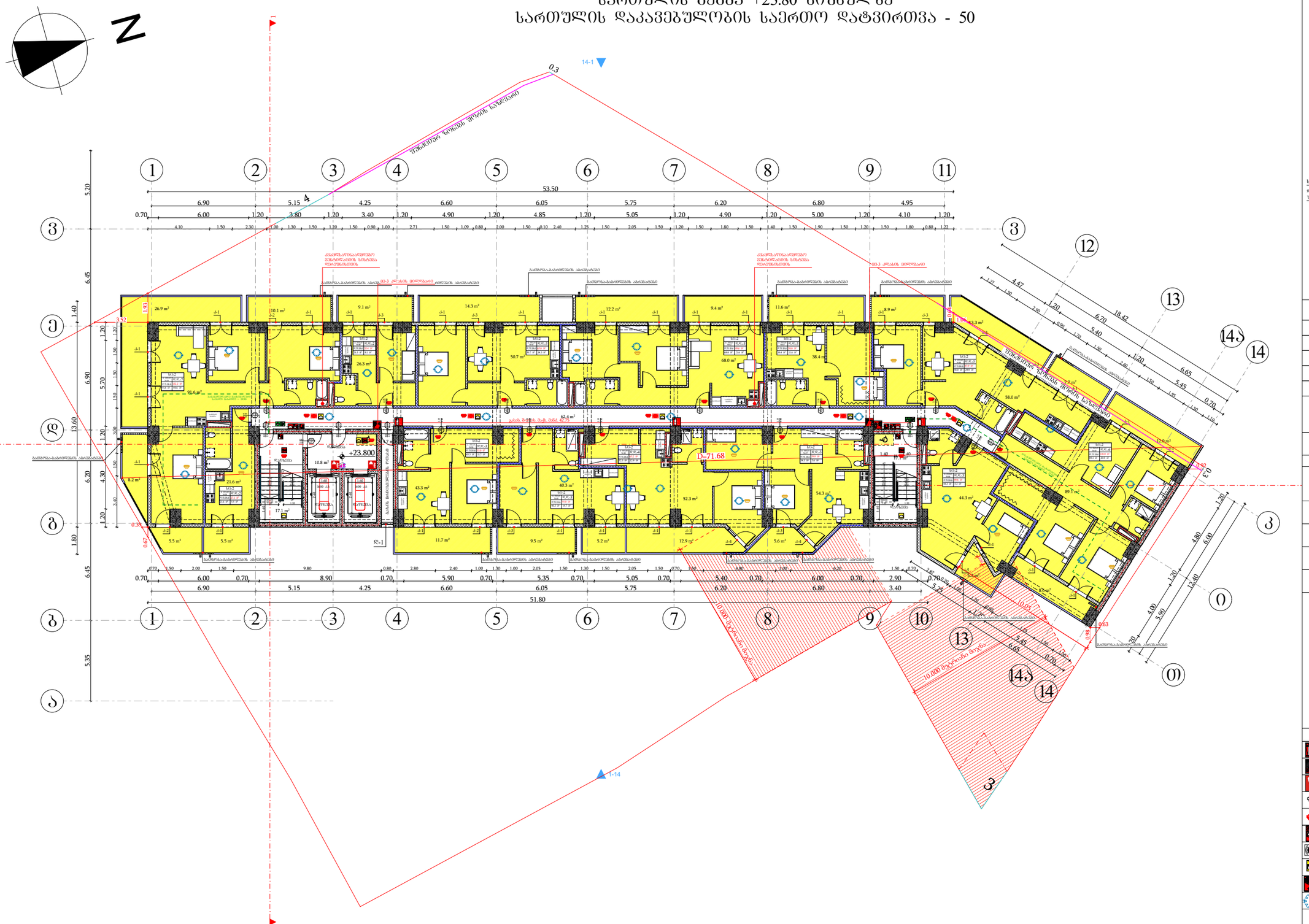

მიწის ნაკვეთის საზღვარი
ბეტონი
ტიხარი
ბარე ბლოკის კედელი
ერთშრიანი კარი
ერთშრიანი კარი ზღურბლით
ორშრიანი კარი ზღურბლით

კარის მაპასუხებელი სიბანე
0.83 / 2.30 — 90 ᵛᵀᵀ — ხანძარგამძლეობა
კარის ნაშენობანი
კარის მაპასუხებელი სიმაღლე

სივრცის დასახელება	სატიპიფიკაციო ბინა №		
	ტ ი პ ი №16		
დაკავებულობის ჯგუფი	ჯგ-2	51.0 მ²	მთლიანი ფართი
	დ.დ.ფ.	18.6	დაკავებულობის დატვირთვის ფაქტორი
	დ.დ.	3	დაკავებულობის დატვირთვა

გასასვლელთან მისადგომ მაქსიმალური სავალი მანძილი

გასასვლელის ადნიშნველი განათებული ნიშანი

დაკავებულობის ჯგუფების აღნიშნები

დაკავებულობის ჯგუფები	დაკავებულობის ჯგუფის აღნიშნა	შენის კოდი
საბაზო ჯგუფი (ჯ)		RGB (255,0,0)
საცხოვრებელი ჯგუფი (ჯ-2)		RGB (255,255,0)
საავარიო ჯგუფი (ჯ-3)		RGB (136,135,134)
დამხმარე ჯგუფი (ჯხ)		RGB (57,57,56)
საძინარი ჯგუფი (ს.ჯ)		RGB (79,12,187)

შენიშვნა:
ავტოსადგომის იატაკის ზედაპირი იქნება ბეტონის ან მსგავსი არაუვადი მასალის, რომელსაც არ ექნება შეღებვის შანარი

შენობების ელემენტები	ტიპი - 1
	A
ძირითადი კონსტრუქციული ნარჩენ	2
მზიდი კედლები ბარე შეპა	2 2
არამზიდი კედლები და ტიხრები ბარე	ცხრილი 602
არამზიდი კედლები და ტიხრები შეპა	0
იატაკის კონსტრუქცია და არაძირითადი ნაწილები	2
სახურავის კონსტრუქცია და არაძირითადი ნაწილები	1

პირობითი ნიშნები:

კარის მაპასუხებელი სიბანე
0.83 / 2.30 — 90 ᵛᵀᵀ — ხანძარგამძლეობა
კარის ნაშენობანი
კარის მაპასუხებელი სიმაღლე

გასასვლელი აღნიშნველი განათებული ნიშანი

1 საათიანი ხანძარგამძლეობის აღმნიშნველი ხაზი
2 საათიანი ხანძარგამძლეობის აღმნიშნველი ხაზი
სახანძრო მილი

სიმბოლოს სახელწოდება

ხელის ცეცხლმაქრი	
სახანძრო მილსადარი	
ორმხრივი კავშირის სისტემა	
ჭერამდე მორგებული მაუწყებელი	
ჭერის ავტომატური აღმომჩენი	
სახანძრო განგაშის ღილაკი	
ხმოვანი და ვიზუალური განგაშის სისტემა (სახანძრო სიგნალიზაცია)	
საევარიო განათება	
სახანძრო მისაერთებელი	
ავტომაშხვრი	

ფორმატი	საპროექტო ორგანიზაცია	დირექტორი	მ. ხვედელიძე	პროექტის სახელწოდება	ნახაზის სახელწოდება
A3	four group	მთ. არქიტექტორი	შ. პაპინაშვილი	მრავალბინიანი საცხოვრებელი სახლი	სართულის გეგმა +23.80 ნიშნულზე
		პრ. ავტორი	შ. პაპინაშვილი	მის: ქალაქი თბილისი, ნავთლულის ქუჩა №14; №16; ჯოსპიტალის შესახვევი №2; მიწის საკადასტრო კოდი: 01.17.12.024.012	თარიღი: 12/08/2024; მასშტაბი: 1:250; შურცელი; შურცლები
		დამკვეთი	შპს ახალი ვარსკვლავი 2015; ID ნომერი: 406136140		

სართულის გეგმა +27.00 ნიშნულზე
სართულის დაკავებულობის საერთო დატვირთვა - 51

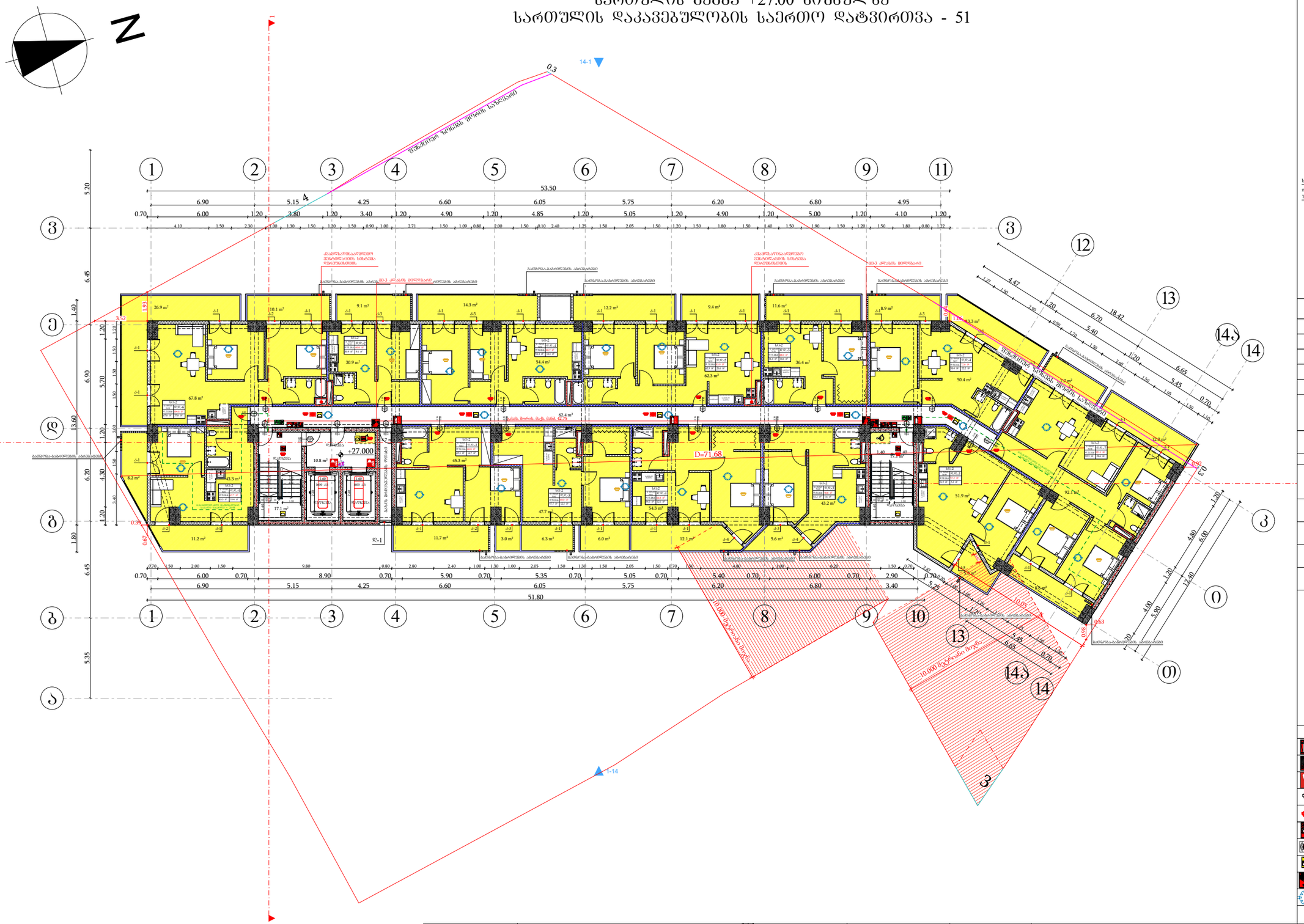
N
1
2
3
4
5
6
7
8
9
10
11
12
13
14
14ა
15
ა
ბ
გ
დ
ე
ვ
ზ
თ
ი
კ
53.50
51.80
+27.000
D=71.68
0.3
14-1
1-14
10.000 მყარიანი ბორტა
ბალკონის ბორტის მინის საბარიერო
ბალკონის ბორტის მინის საბარიერო
ბალკონის ბორტის მინის საბარიერო

სართულის გეგმა +30.20 ნიშნულზე
სართულის დაკავებულობის საერთო დატვირთვა - 47

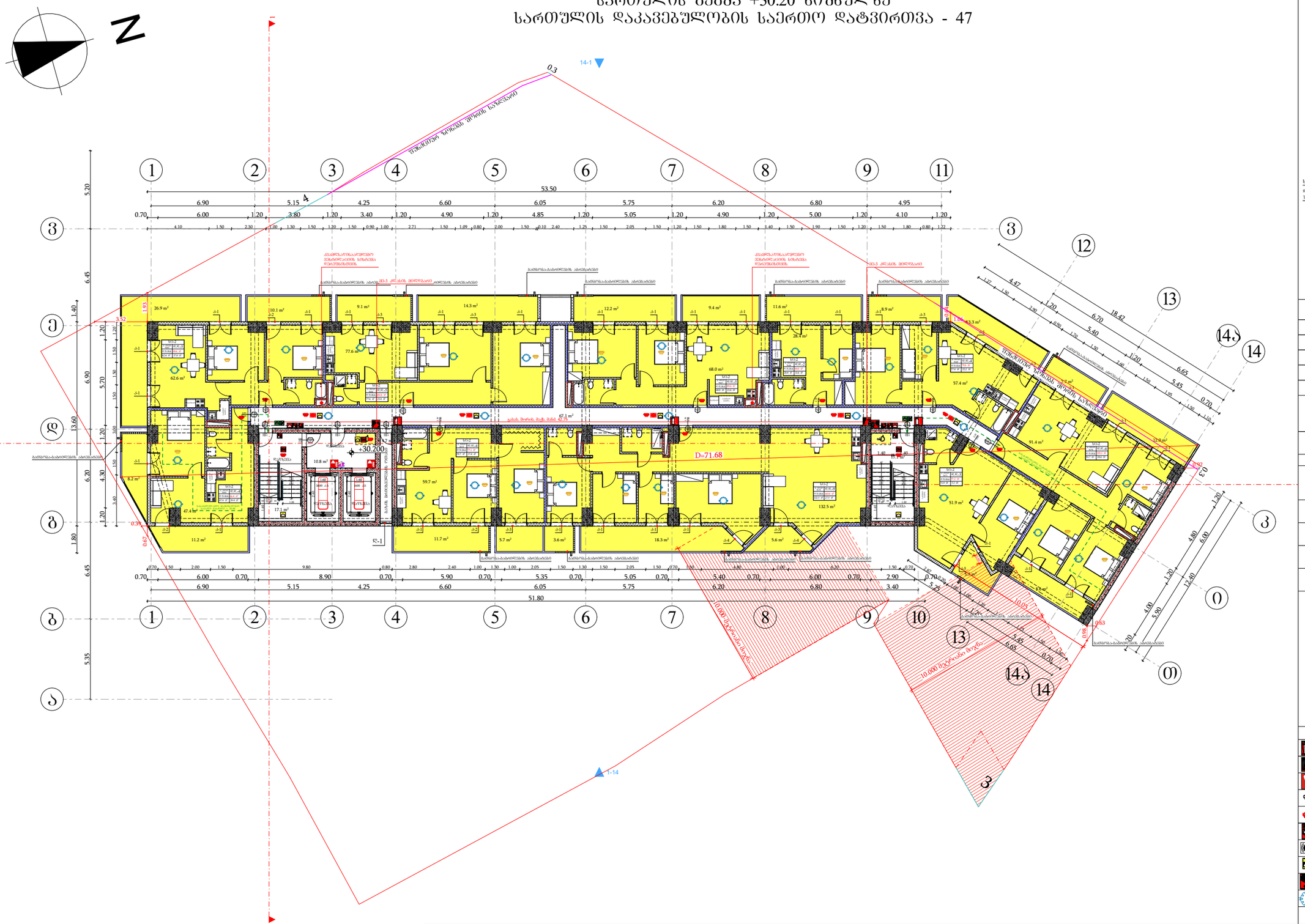
N
1-1
1-14
+30.200
D=71.68
10.000 მკვრივი ბეტონი
10.000 მკვრივი ბეტონი
ტროტუარი
ტროტუარი
ასანთქმელი ზოლის მოწყობა საწყისი
ასანთქმელი ზოლის მოწყობა საბოლოო
ასანთქმელი ზოლის მოწყობა
ასანთქმელი ზოლის მოწყობა
ასანთქმელი ზოლის მოწყობა

სართულის გეგმა +33.40 ნიშნულზე
სართულის დაკავებულობის საერთო დატვირთვა - 49

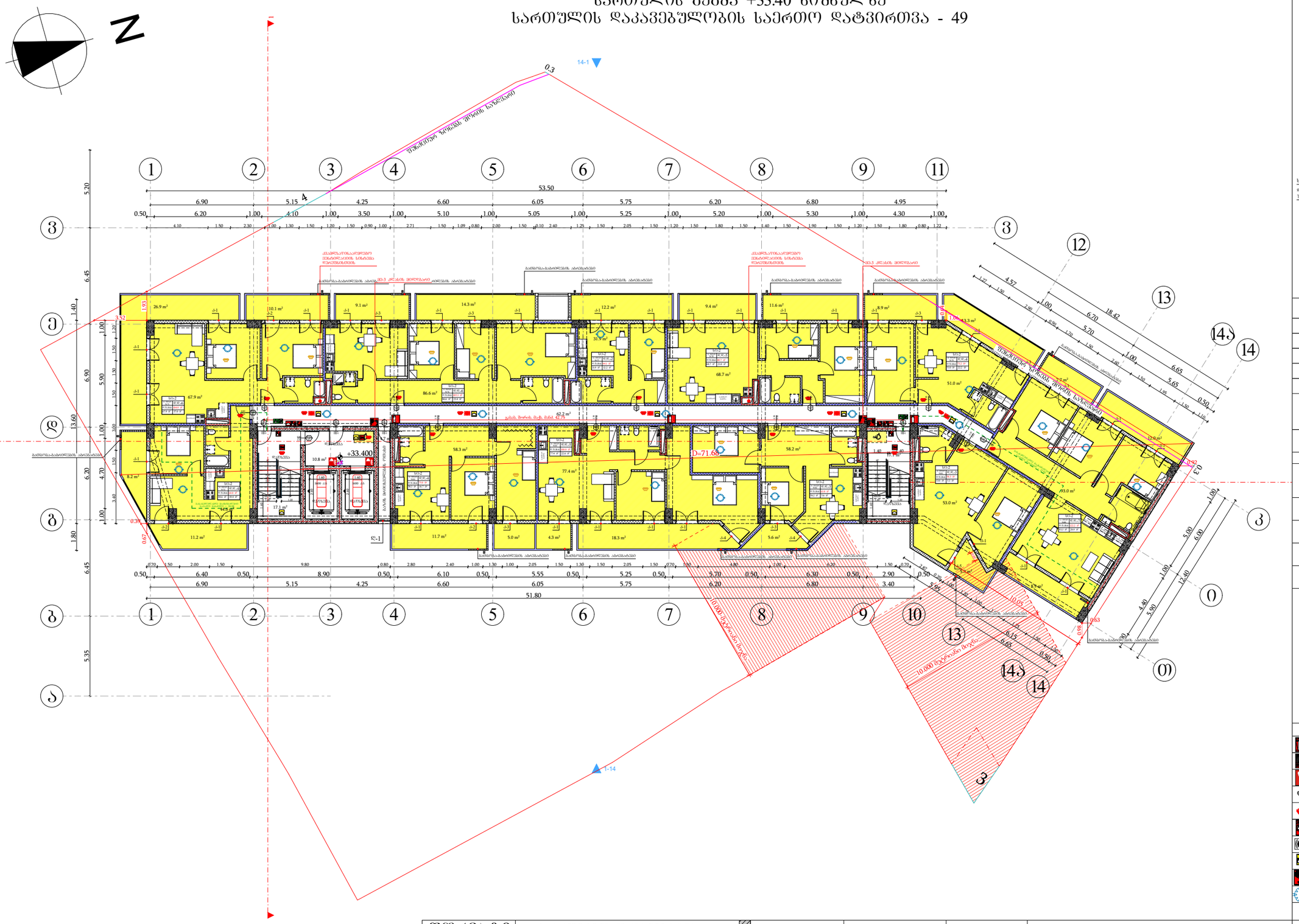
N
1
2
3
4
5
6
7
8
9
10
11
12
13
14
14ა
15
ა
ბ
გ
დ
ე
ვ
ზ
თ
ი
კ
53.50
51.80
+33.400
D=71.68
0.3
14-1
1-14
10.000 მკრეხალი ბეტონი
ასანთქმელი ხიდაკის შრის საზღვარი
ქანაფლაკოვანაკრებული ელანთერიტის სისტემა
ბეტონის ბორდიური
ასანთქმელი ხიდაკის ზედაპირი
ბეტონის ბორდიური
ასანთქმელი ხიდაკის ზედაპირი
ასანთქმელი ხიდაკის ზედაპირი
ასანთქმელი ხიდაკის ზედაპირი

სართულის გეგმა +36.60 ნიშნულზე
სართულის დაკავებულობის საერთო დატვირთვა - 51

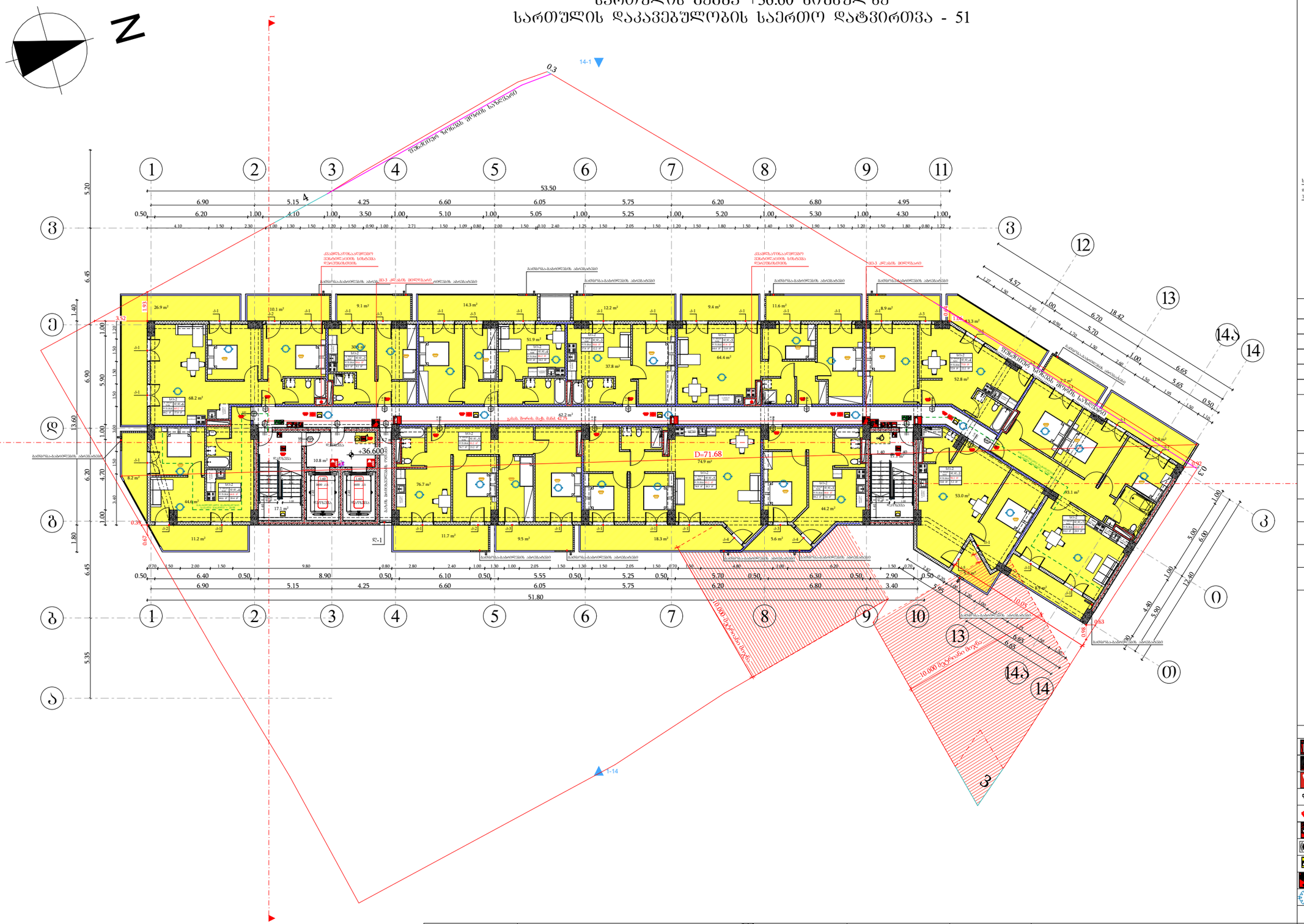
N
1
2
3
4
5
6
7
8
9
10
11
12
13
14
14ა
ა
ბ
გ
დ
ე
ვ
ზ
თ
ი
კ
53.50
51.80
+36.600
D=71.68
74.9 m²
62.2 m²
0.3
14-1
1-14
მეტრიანი ზონიდან მორის სავალდებულო
10.000 მეტრიანი ზონა
ასანთქმელი ბეტონის ფილა
ასანთქმელი ბეტონის სისქე
ბეტონის ასანთქმელი ფილა
ასანთქმელი ბეტონის სისქე
მე-3 კლასის მილსადენი
ასანთქმელი ბეტონის ფილა
ასანთქმელი ბეტონის სისქე

სართულის გეგმა +39.80 ნიშნულზე
სართულის დაკავებულობის საერთო დატვირთვა - 51

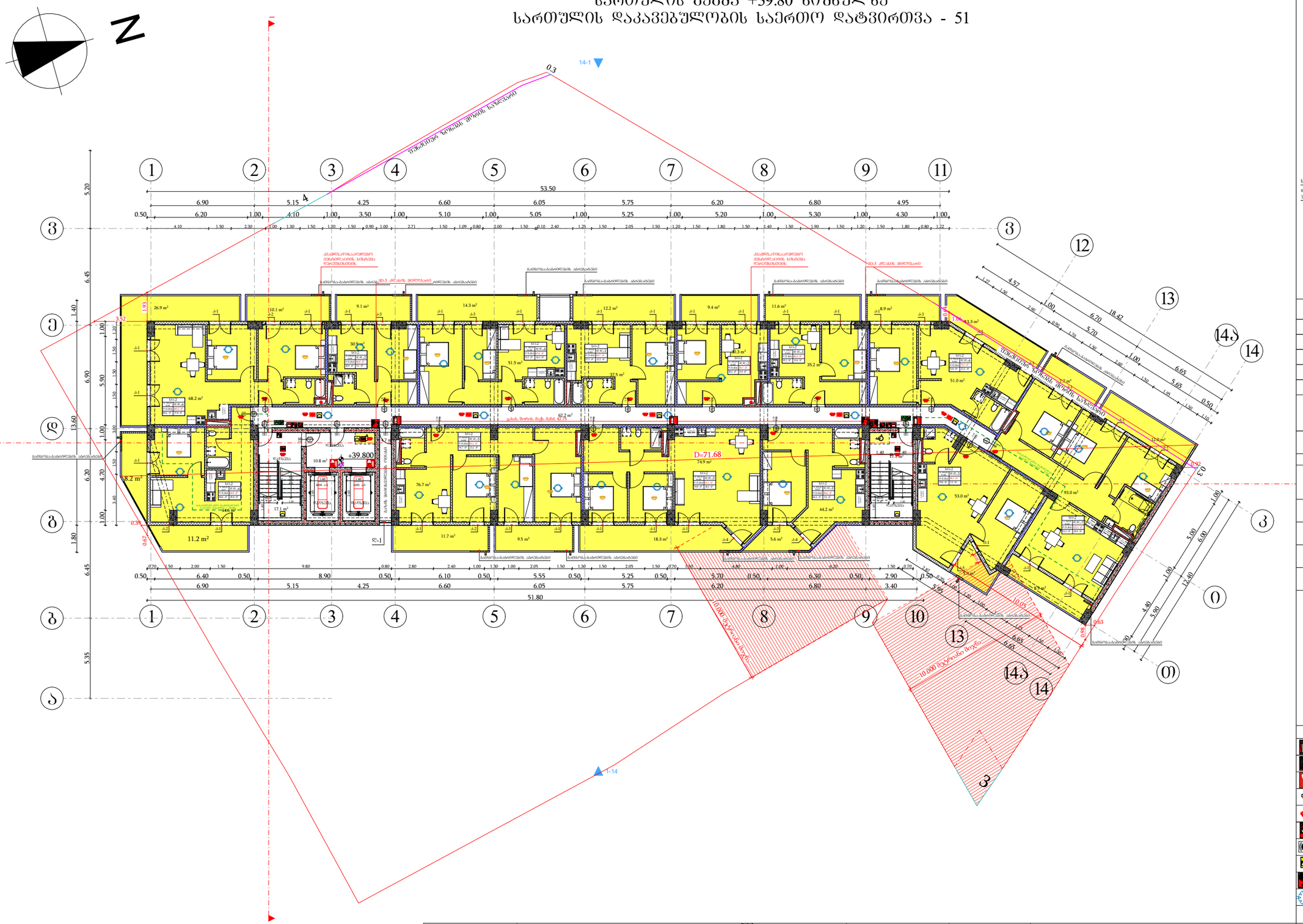

მიწის ნაკვეთის საზღვარი
ბეტონი
ტიხარი
ბარე ბლოკის კედელი
ერთშრიანი კარი
ერთშრიანი კარი ზღურბლით
ორშრიანი კარი ზღურბლით

კარის მაპოზიციალი სიბანე
0.83 / 2.30 — 90 ᵛᵒ — 31
სანაყრდენობა
კარის ნაშენობანი
კარის მაპოზიციალი სიმაღლე

სიმაღლის დასახელება	სატიპიფიკაციო ბინა № 16	
დაკავებულობის ზონები	სტ-2	51.0 მ²
	დ.დ.ფ.	18.6
	დ.დ.	3

ზომითი დასახელება
დაკავებულობის ზონები
ზომითი ფარდი
დაკავებულობის დატვირთვის ფაქტორი
დაკავებულობის დატვირთვა

გასასვლელთან მისადგომ მაქსიმალური სავალი მანძილი

გასასვლელის აღმნიშვნელი განათებული ნიშანი

დაკავებულობის ზონების აღნიშვნები

დაკავებულობის ზონები	დაკავებულობის ზონების აღნიშვნა	შენის კოდი
საპასუხო ზონები (სპ)		RGB (255,0,0)
სატიპიფიკაციო ზონები (სტ-2)		RGB (255,255,0)
სანაყრდენო ზონები (ს/ზ)		RGB (136,135,134)
დამხმარე ზონები (დზ)		RGB (57,57,56)
საძინარი ზონები (ს/ძ)		RGB (79,12,187)

შენიშვნა:
ავტოსადგომის იატაკის ზედაპირი იქნება ბეტონის ან მსგავსი არაუვადი მასალის, რომელსაც არ ექნება შეღებვის შანარი

შენობების ელემენტები	ტიპი - I
	A
ძირითადი კონსტრუქციული ნარჩენ	2
მზიდი კედლები ბარე შება	2 2
არამზიდი კედლები და ტიხრები ბარე	ცხრილი 602
არამზიდი კედლები და ტიხრები შება	0
იატაკის კონსტრუქცია და არაძირითადი ნაწილები	2
სახურავის კონსტრუქცია და არაძირითადი ნაწილები	1

პირობითი ნიშნები:

კარის მაპოზიციალი სიბანე
0.83 / 2.30 — 90 ᵛᵒ — 31
სანაყრდენობა
კარის ნაშენობანი
კარის მაპოზიციალი სიმაღლე

გასასვლელი აღმნიშვნელი განათებული ნიშანი

1 საიმედო სანაყრდენობის აღმნიშვნელი ხაზი
2 საიმედო სანაყრდენობის აღმნიშვნელი ხაზი
სახანძრო მილი

სიმბოლოს სახელწოდება

	ხელის ცეცხლმაქრი
	სახანძრო მილსადარი
	ორმხრივი კავშირის სისტემა
	ჭიანჭველა მორეაბირე მაუწყებელი
	ჭიანჭველა ავტომატური აღმომჩენი
	სახანძრო განგაშის ღილაკი
	ხმოვანი და ვიზუალური განგაშის სისტემა (სახანძრო სიგნალიზაცია)
	საევარიო განათება
	სახანძრო მისაბრძანებელი
	ავტომაშხვრი

ფორმატი	საპროექტო ორგანიზაცია				პროექტის სახელწოდება	ნახაზის სახელწოდება
A3	four group	დირექტორი	მ. ხვედელიძე		მრავალბინიანი საცხოვრებელი სახლი	სართულის გეგმა +39.80 ნიშნულზე
		მთ. არქიტექტორი	შ. პაპინაშვილი			
		პრ. ავტორი	შ. პაპინაშვილი			
		დამკვეთი	შპს ახალი ვარსკვლავი 2015; ID ნომერი: 406136140		მის: ქალაქი თბილისი, ნავთლუღის ქუჩა №14; №16; ჯოსპიტალის შესახვევი №2; მიწის საკადასტრო კოდი: 01.17.12.024.012	თარიღი: 12/08/2024; მასშტაბი: 1:250; ფურცელი; ფურცლები

სართულის გეგმა +43.00 ნიშნულზე
სართულის დაკავებულობის საერთო დატვირთვა - 52

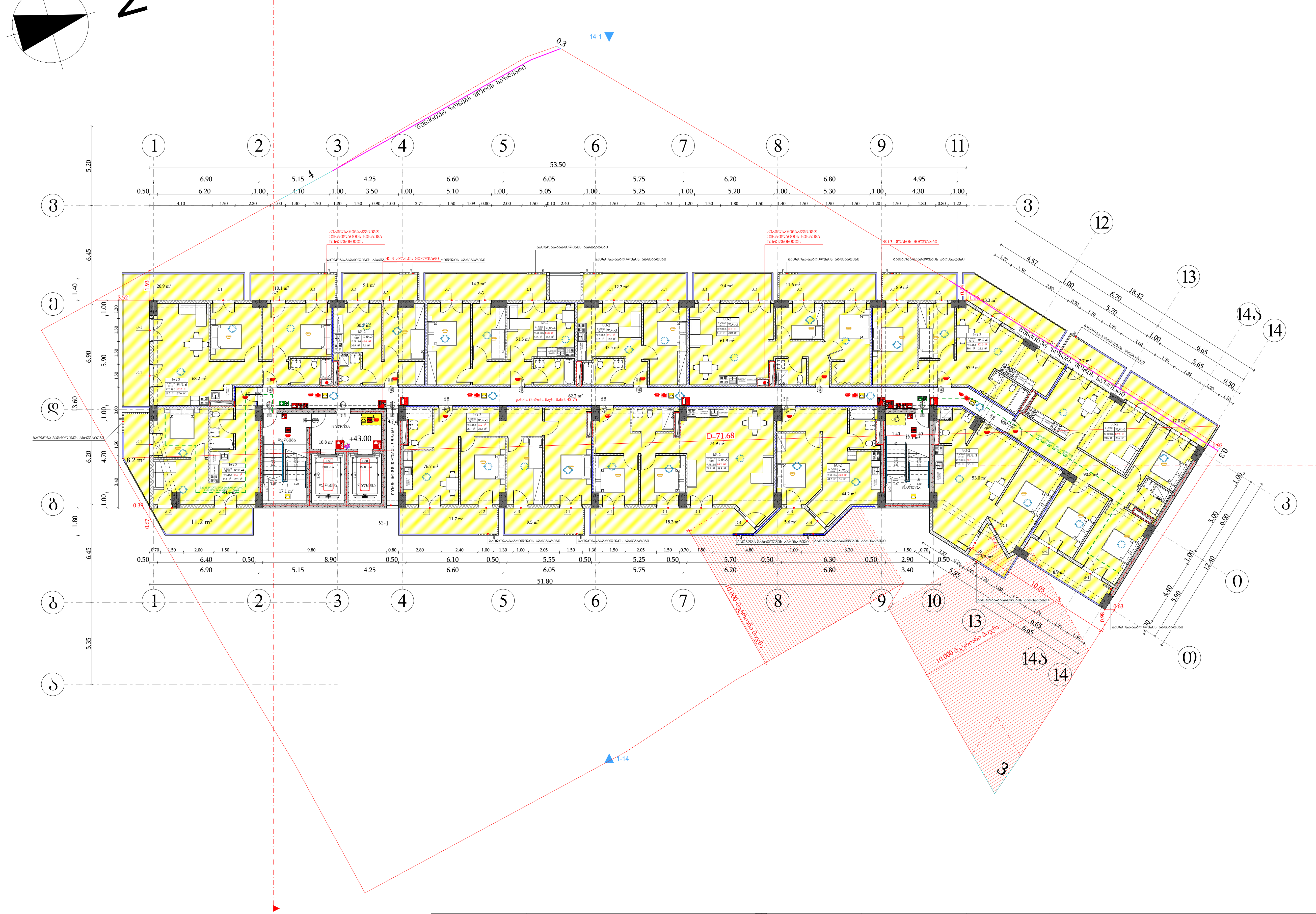

მიწის ნაკვეთის საზღვარი
ბეტონი
ტიხარი
ბარე ბლოკის კედელი
ერთფრთიანი კარი
ერთფრთიანი კარი ზღურბლით
ორფრთიანი კარი ზღურბლით

0.83 / 2.30 — 90 წთ / კ1
კარის თავისუფალი სიგანე
ხანძარმედეგობა
კარის ნუმერაცია
კარის თავისუფალი სიმაღლე

სივრცის დასახელება	საცხოვრებელი ბინა ბ ტიპი №16	
დაკავებულობის ჯგუფი	სც-2	51.0 მ² — მთლიანი ფართი
	დ.დ.ფ.	18.6 — დაკავებულობის დატვირთვის ფაქტორი
	დ.დ.	3 — დაკავებულობის დატვირთვა

გასასვლელთან მისადგომი მაქსიმალური სავალი მანძილი

გასასვლელის აღმნიშვნელი განათებული ნიშანი

დაკავებულობის ჯგუფების აღნიშვნები

დაკავებულობის ჯგუფები	დაკავებულობის ჯგუფის აღნიშვნა	ფერის კოდი
სავაჭრო ჯგუფი (სვ)		RGB (255,0,0)
საცხოვრებელი ჯგუფი (სც-2)		RGB (255,255,0)
სასაწყობო ჯგუფი (სწ-2)		RGB (136,135,134)
დამხმარე ჯგუფი (დს)		RGB (57,57,56)
საქმიანი ჯგუფი (სქ)		RGB (79,12,187)

შენიშვნა:
ავტოსადგომის იატაკის ზედაპირი იქნება ბეტონის ან მსგავსი არაწვადი მასალის, რომელსაც არ ექნება შეწოვის უნარი

შენობის ელემენტები	ტიპი - I A
ძირითადი კონსტრუქციული ჩარჩო	2
მზიდი კედლები გარე შიდა	 2 2
არამზიდი კედლები და ტიხრები გარე	ცხრილი 602
არამზიდი კედლები და ტიხრები შიდა	0
იატაკის კონსტრუქცია და არაძირითადი ნაწილები	2
სახურავის კონსტრუქცია და არაძირითადი ნაწილები	1

პირობითი ნიშნები:

0.83 / 2.30 — 90 წთ / კ1
კარის თავისუფალი სიგანე
ხანძარმედეგობა
კარის ნუმერაცია
კარის თავისუფალი სიმაღლე

გასასვლელი აღმნიშვნელი განათებული ნიშანი
1 საათიანი ხანძარმედეგობის აღმნიშვნელი ხაზი
2 საათიანი ხანძარმედეგობის აღმნიშვნელი ხაზი
სახანძრო მილი

სიმბოლოს სახელწოდება	
	ხელის ცეცხლმაქრი
	სახანძრო მილღვარი
	ორმხრივი კავშირის სისტემა
	კვამლზე მორეაგირე მაუწყებელი
	კვამლის ავტომატური აღმომჩენი
	სახანძრო განგაშის ღილაკი
	ხმოვანი და ვიზუალური განგაშის სისტემა (სახანძრო სიგნალიზაცია)
	საავარიო განათება
	სახანძრო მისაერთებელი
	ავტოსაშხეფი

ფორმატი	საპროექტო ორგანიზაცია	დირექტორი	მ. ხვედელიძე	პროექტის სახელწოდება				ნახაზის სახელწოდება
A3	four group	მთ. არქიტექტორი	შ. პაპინაშვილი	მრავალბინიანი საცხოვრებელი სახლი				სართულის გეგმა +43.00 ნიშნულზე
		პრ. ავტორი	შ. პაპინაშვილი					
		დამკვეთი	შპს ახალი ვარსკვლავი 2015; ID ნომერი: 406136140	მის: ქალაქი თბილისი, ნავთლუღის ქუჩა №14; №16; ჰოსპიტალის შესახვევი №2; მიწის საკადასტრო კოდი: 01.17.12.024.012	თარიღი: 12/08/2024	მასშტაბი: 1:250	ფურცელი	ფურცლები

სართულის გეგმა +46.20 ნიშნულზე
სართულის დაკავებულობის საერთო დატვირთვა - 49

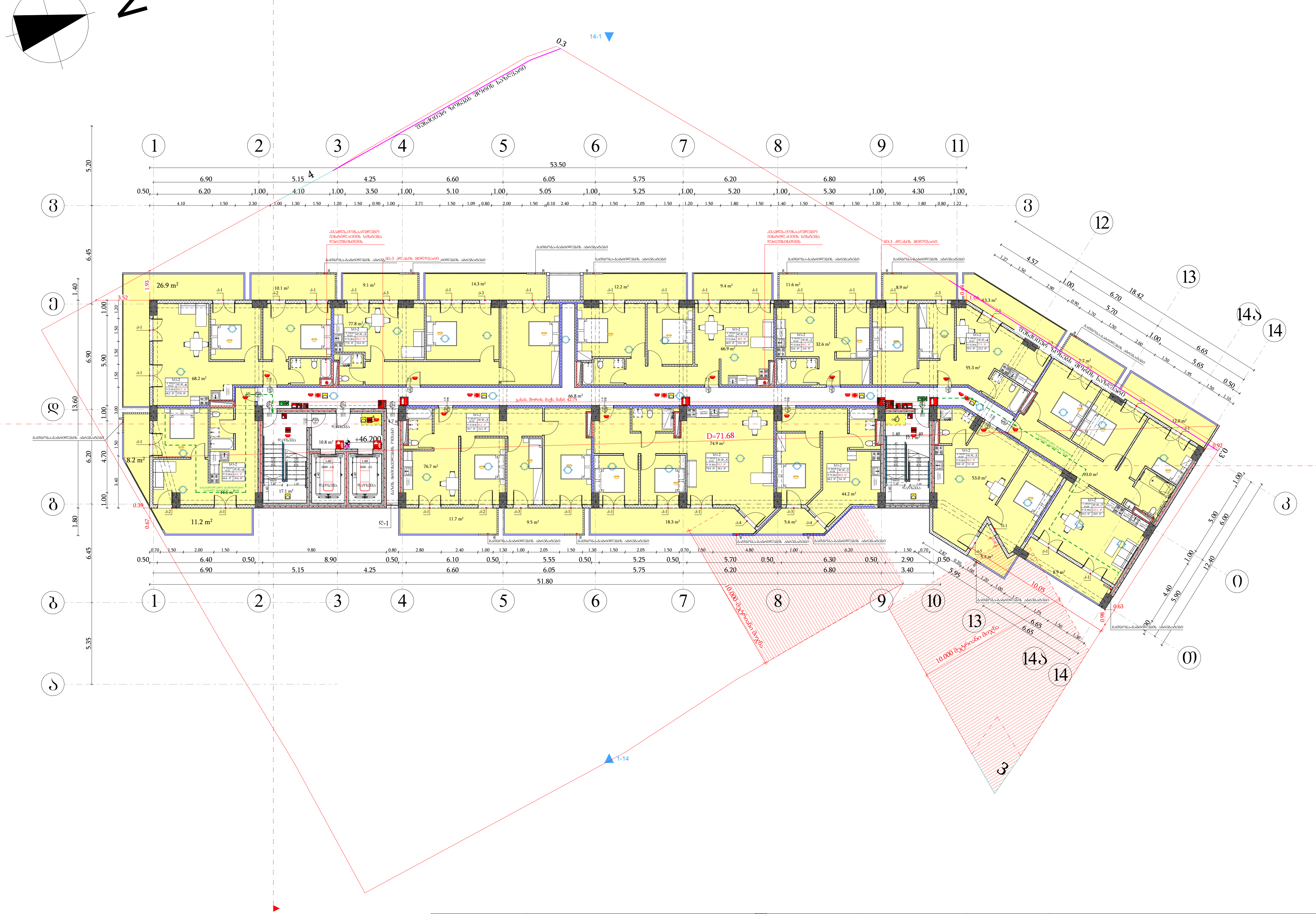

მიწის ნაკვეთის საზღვარი
ბეტონი
ტიხარი
გარე ბლოკის კედელი
ერთფრთიანი კარი
ერთფრთიანი კარი ზღურბლით
ორფრთიანი კარი ზღურბლით

0.83 / 2.30 — 90 ᲬᲗ / კ1: კარის თავისუფალი სიგანე; ხანძარმედეგობა; კარის ნუმერაცია; კარის თავისუფალი სიმაღლე

სივრცის დასახელება	საცხოვრებელი ბინა ბ ტიპი №16	
დაკავებულობის ჯგუფი	სც-2	51.0 მ² (მთლიანი ფართი)
	დ.დ.ფ.	18.6 (დაკავებულობის დატვირთვის ფაქტორი)
	დ.დ.	3 (დაკავებულობის დატვირთვა)

გასასვლელთან მისადგომი მაქსიმალური სავალი მანძილი

გასასვლელის აღმნიშვნელი განათებული ნიშანი

დაკავებულობის ჯგუფების აღნიშვნები

დაკავებულობის ჯგუფები	დაკავებულობის ჯგუფის აღნიშვნა	ფერის კოდი
სავაჭრო ჯგუფი (სვ)		RGB (255,0,0)
საცხოვრებელი ჯგუფი (სც-2)		RGB (255,255,0)
სასაწყობო ჯგუფი (სწ-2)		RGB (136,135,134)
დამხმარე ჯგუფი (დს)		RGB (57,57,56)
საქმიანი ჯგუფი (სქ)		RGB (79,12,187)

შენიშვნა:
ავტოსადგომის იატაკის ზედაპირი იქნება ბეტონის ან მსგავსი არაწვადი მასალის, რომელსაც არ ექნება შეწოვის უნარი

შენობის ელემენტები	ტიპი - I
	A
ძირითადი კონსტრუქციული ჩარჩო	2
მზიდი კედლები გარე შიგა	 2 2
არამზიდი კედლები და ტიხრები გარე	ცხრილი 602
არამზიდი კედლები და ტიხრები შიგა	0
იატაკის კონსტრუქცია და არაძირითადი ნაწილები	2
სახურავის კონსტრუქცია და არაძირითადი ნაწილები	1

პირობითი ნიშნები:

0.83 / 2.30 — 90 ᲬᲗ / კ1: კარის თავისუფალი სიგანე; ხანძარმედეგობა; კარის ნუმერაცია; კარის თავისუფალი სიმაღლე

გასასვლელი აღმნიშვნელი განათებული ნიშანი
1 საათიანი ხანძარმედეგობის აღმნიშვნელი ხაზი
2 საათიანი ხანძარმედეგობის აღმნიშვნელი ხაზი
სახანძრო მილი

სიმბოლოს სახელწოდება

- ხელის ცეცხლმაქრი
- სახანძრო მილდგარი
- ორმხრივი კავშირის სისტემა
- კვამლზე მორეაგირე მაუწყებელი
- კვამლის ავტომატური აღმომჩენი
- სახანძრო განგაშის ღილაკი
- ხმოვანი და ვიზუალური განგაშის სისტემა (სახანძრო სიგნალიზაცია)
- საავარიო განათება
- სახანძრო მისაერთებელი
- ავტოსაშხეფი

ფორმატი	საპროექტო ორგანიზაცია			პროექტის სახელწოდება				ნახაზის სახელწოდება
A3	four group	დირექტორი	მ. ხვედელიძე	მრავალბინიანი საცხოვრებელი სახლი				სართულის გეგმა +46.20 ნიშნულზე
		მთ. არქიტექტორი	შ. კიკინაშვილი					
		პრ. ავტორი	შ. კიკინაშვილი	მის: ქალაქი თბილისი, ნავთლუღის ქუჩა №14; №16; ჰოსპიტალის შესახვევი №2; მიწის საკადასტრო კოდი: 01.17.12.024.012	თარიღი	მასშტაბი	ფურცელი	ფურცლები
		დამკვეთი	შპს ახალი ვარსკვლავი 2015; ID ნომერი: 406136140		12/08/2024	1:250		

სართულის გეგმა +49.40 ნიშნულზე
სართულის დაკავებულობის საერთო დატვირთვა - 51

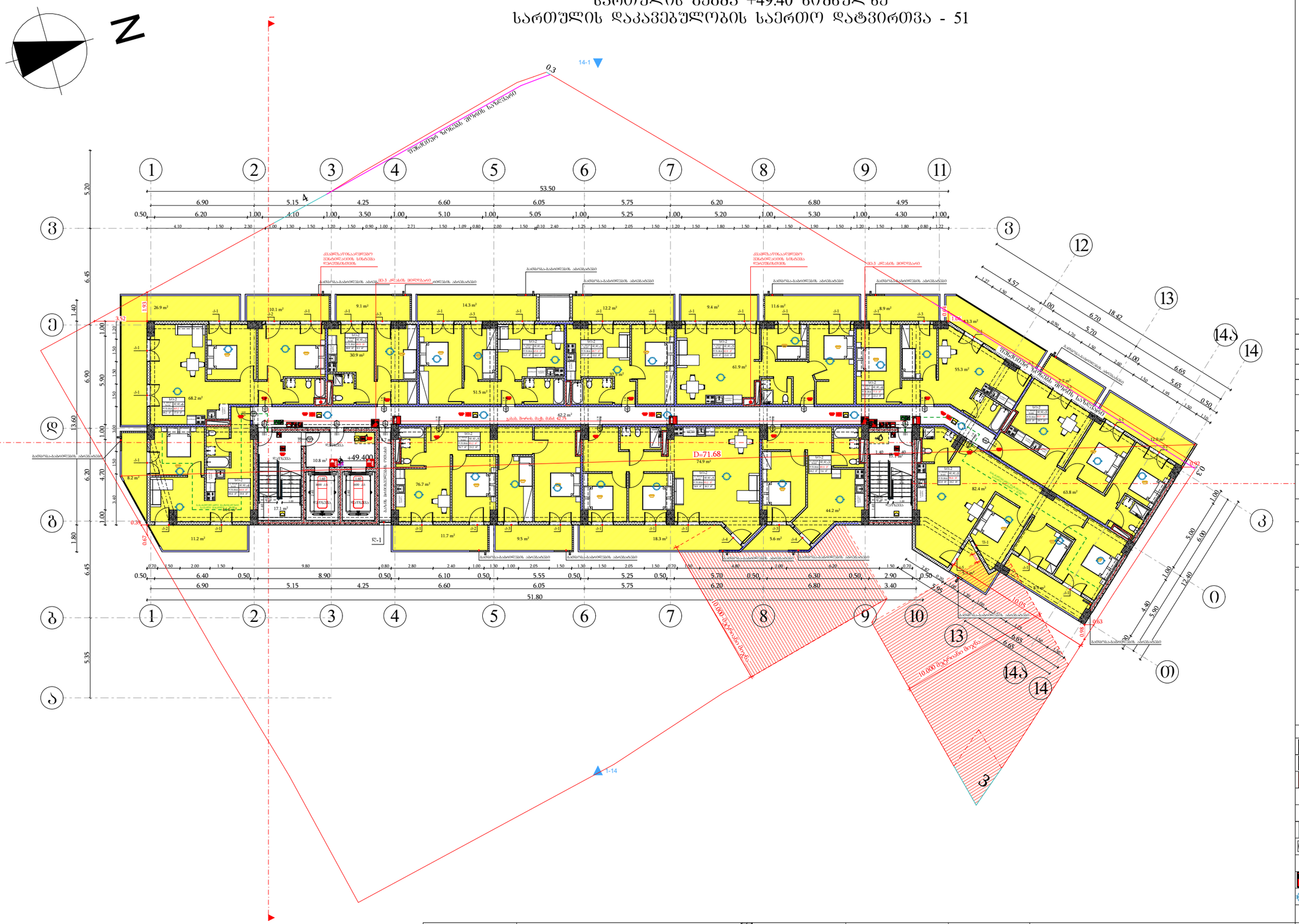

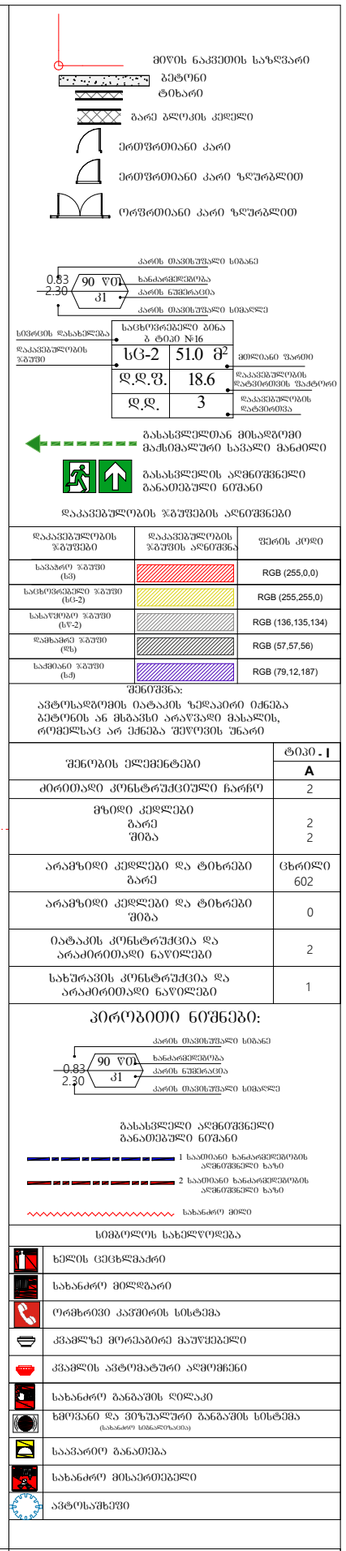

ფორმატი	საპროექტო ორგანიზაცია		დირექტორი	მ. ხვედელიძე		პროექტის სახელწოდება
A3	four group		მთ. არქიტექტორი	შ. პაპინაშვილი		მრავალბინიანი საცხოვრებელი სახლი
			პრ. ავტორი	შ. პაპინაშვილი		
			დამკვეთი	შპს ახალი ვარსკვლავი 2015; ID ნომერი: 406136140		მის: ქალაქი თბილისი, ნავთლულის ქუჩა №14; №16; ჯოსპიტალის შესახვევი №2; მიწის საკადასტრო კოდი: 01.17.12.024.012

ნახაზის სახელწოდება				
სართულის გეგმა +49.40 ნიშნულზე	თარიღი	მასშტაბი	წერტილი	წერტილები
	12/08/2024	1:250		

სართულის გეგმა +52.60 ნიშნულზე

სართულის დაკავებულობის საერთო დატვირთვა - 51

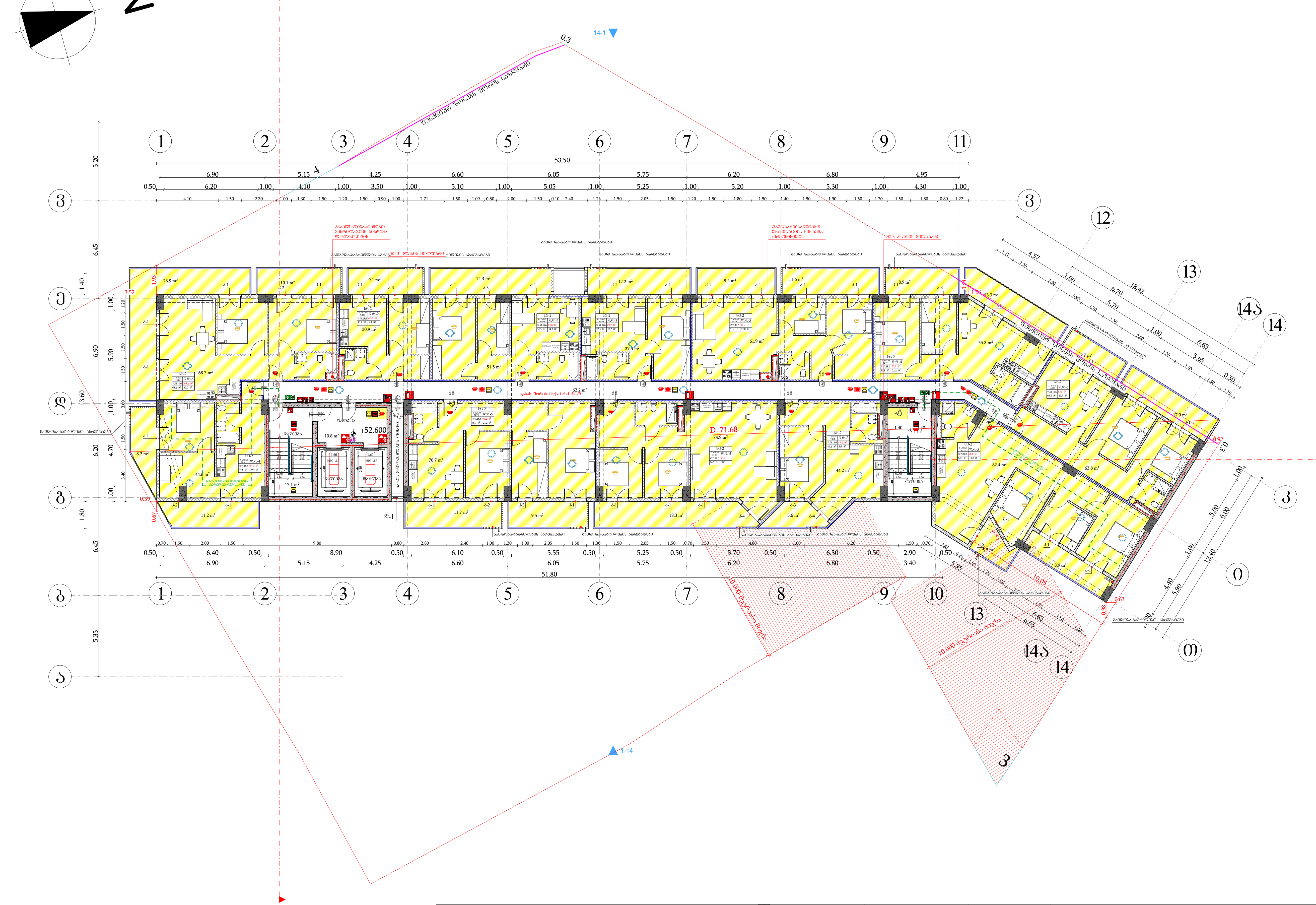

მიწის ნაკვეთის საზღვარი
ბეტონი
ტიხარი
გარე ბლოკის კედელი
ერთფრთიანი კარი
ერთფრთიანი კარი ზღურბლით
ორფრთიანი კარი ზღურბლით

0.83 / 2.30 — 90 წთ / კ1:
კარის თავისუფალი სიგანე
ხანძარმედეგობა
კარის ნუმერაცია
კარის თავისუფალი სიმაღლე

საცხოვრებელი ბინა ბ ტიპი №16	
სც-2	51.0 მ²
დ.დ.ფ.	18.6
დ.დ.	3

სივრცის დასახელება; დაკავებულობის ჯგუფი; მთლიანი ფართი; დაკავებულობის დატვირთვის ფაქტორი; დაკავებულობის დატვირთვა

გასასვლელთან მისადგომი მაქსიმალური სავალი მანძილი

გასასვლელის აღმნიშვნელი განათებული ნიშანი

დაკავებულობის ჯგუფების აღნიშვნები

დაკავებულობის ჯგუფები	დაკავებულობის ჯგუფის აღნიშვნა	ფერის კოდი
სავაჭრო ჯგუფი (სვ)		RGB (255,0,0)
საცხოვრებელი ჯგუფი (სც-2)		RGB (255,255,0)
სასაწყობო ჯგუფი (სწ-2)		RGB (136,135,134)
დამხმარე ჯგუფი (დს)		RGB (57,57,56)
საქმიანი ჯგუფი (სქ)		RGB (79,12,187)

შენიშვნა:
ავტოსადგომის იატაკის ზედაპირი იქნება ბეტონის ან მსგავსი არაწვადი მასალის, რომელსაც არ ექნება შეწოვის უნარი

შენობის ელემენტები	ტიპი - I A
ძირითადი კონსტრუქციული ჩარჩო	2
მზიდი კედლები გარე შიგა	 2 2
არამზიდი კედლები და ტიხრები გარე	ცხრილი 602
არამზიდი კედლები და ტიხრები შიგა	0
იატაკის კონსტრუქცია და არაძირითადი ნაწილები	2
სახურავის კონსტრუქცია და არაძირითადი ნაწილები	1

პირობითი ნიშნები:

0.83 / 2.30 — 90 წთ / კ1:
კარის თავისუფალი სიგანე
ხანძარმედეგობა
კარის ნუმერაცია
კარის თავისუფალი სიმაღლე

გასასვლელი აღმნიშვნელი განათებული ნიშანი

1 საათიანი ხანძარმედეგობის აღმნიშვნელი ხაზი
2 საათიანი ხანძარმედეგობის აღმნიშვნელი ხაზი
სახანძრო მილი

სიმბოლოს სახელწოდება
ხელის ცეცხლმაქრი
სახანძრო მილდგარი
ორმხრივი კავშირის სისტემა
კვამლზე მორეაგირე მაუწყებელი
კვამლის ავტომატური აღმომჩენი
სახანძრო განგაშის ღილაკი
ხმოვანი და ვიზუალური განგაშის სისტემა (სახანძრო სიგნალიზაცია)
საავარიო განათება
სახანძრო მისაერთებელი
ავტოსაშხეფი

ფორმატი	საპროექტო ორგანიზაცია	დირექტორი	მ. ხვედელიძე	პროექტის სახელწოდება			ნახაზის სახელწოდება
A3	four group	მთ. არქიტექტორი	შ. პაპინაშვილი	მრავალბინიანი საცხოვრებელი სახლი			სართულის გეგმა +52.60 ნიშნულზე
		პრ. ავტორი	შ. პაპინაშვილი				
		დამკვეთი	შპს ახალი ვარსკვლავი 2015; ID ნომერი: 406136140	მის: ქალაქი თბილისი, ნავთლუღის ქუჩა №14; №16; ჰოსპიტალის შესახვევი №2; მიწის საკადასტრო კოდი: 01.17.12.024.012	თარიღი: 12/08/2024	მასშტაბი: 1:250	ფურცელი / ფურცლები

სართულის გეგმა +55.80 ნიშნულზე
სართულის დაკავებულობის საერთო დატვირთვა - 51

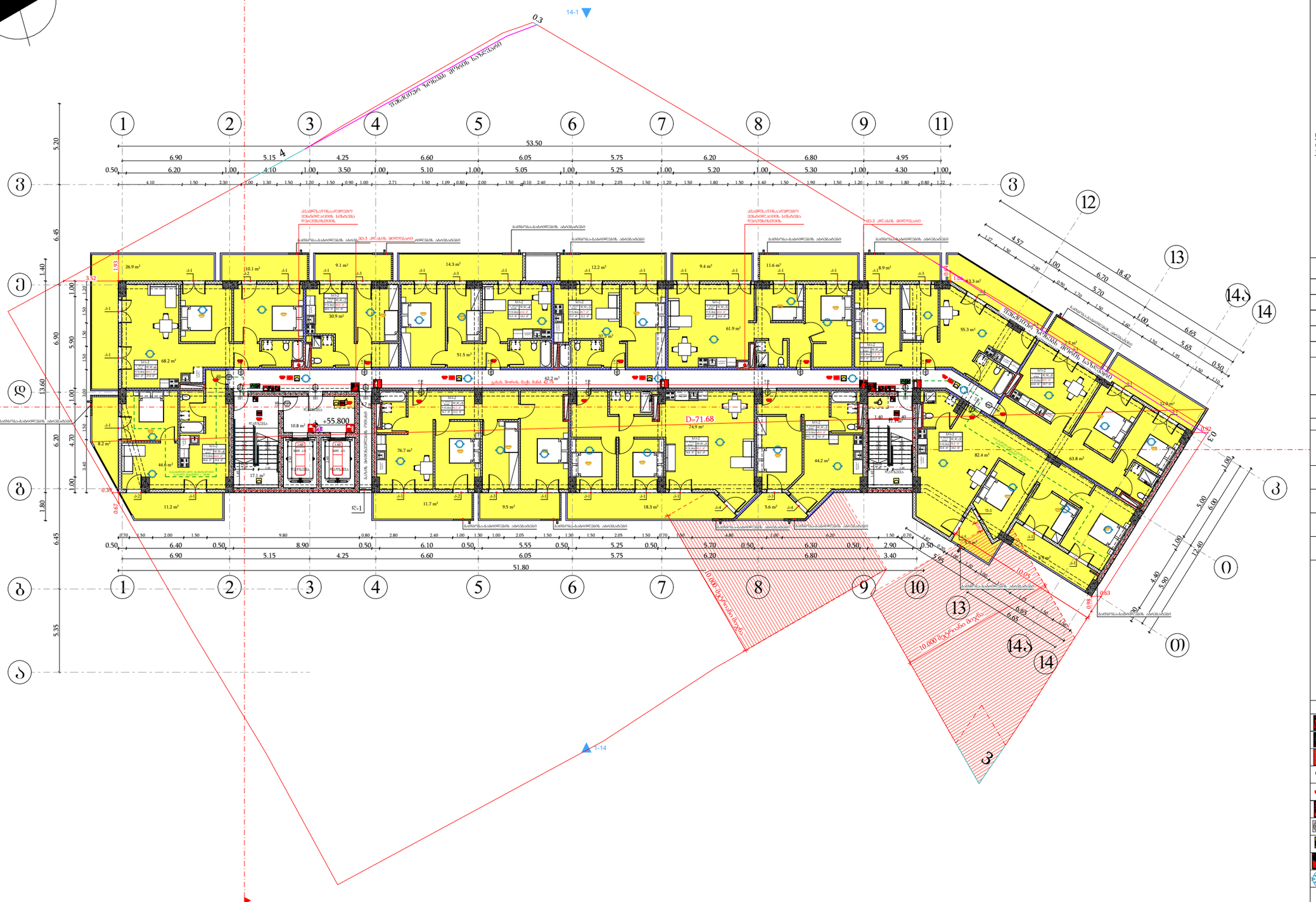

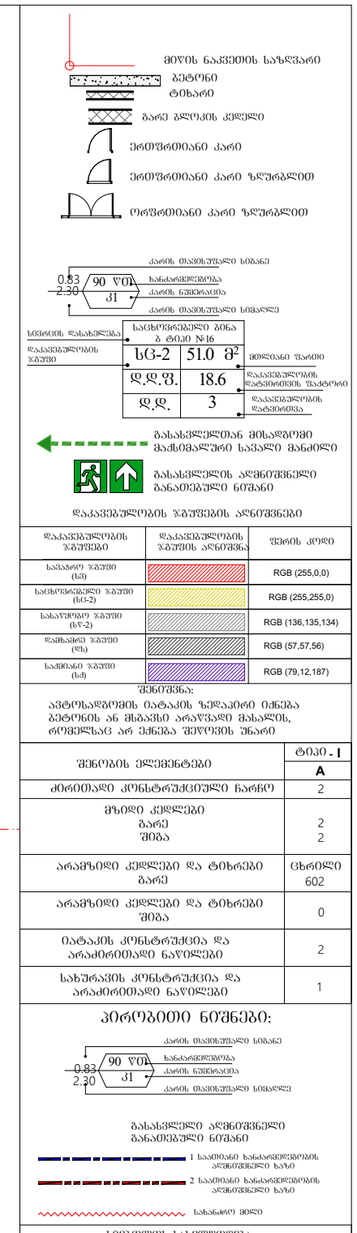

ფორმატი	საპროექტო ორგანიზაცია		დირექტორი	მ. ხვედელიძე	პროექტის სახელწოდება	ნახაზის სახელწოდება
A3	four group		მთ. არქიტექტორი	შ. პაპინაშვილი	მრავალბინიანი საცხოვრებელი სახლი	სართულის გეგმა +55.80 ნიშნულზე
			პრ. ავტორი	შ. პაპინაშვილი	მის: ქალაქი თბილისი, ნავთლულის ქუჩა №14; №16; ჯოსპიტალის შესახვევი №2; მიწის საკადასტრო კოდი: 01.17.12.024.012	თარიღი: 12/08/2024; მასშტაბი: 1:250; ფურცელი; ფურცლები
			დამკვეთი	შპს ახალი ვარსკვლავი 2015; ID ნომერი: 406136140		

სართულის გეგმა +59.00 ნიშნულზე
სართულის დაკავებულობის საერთო დატვირთვა - 51



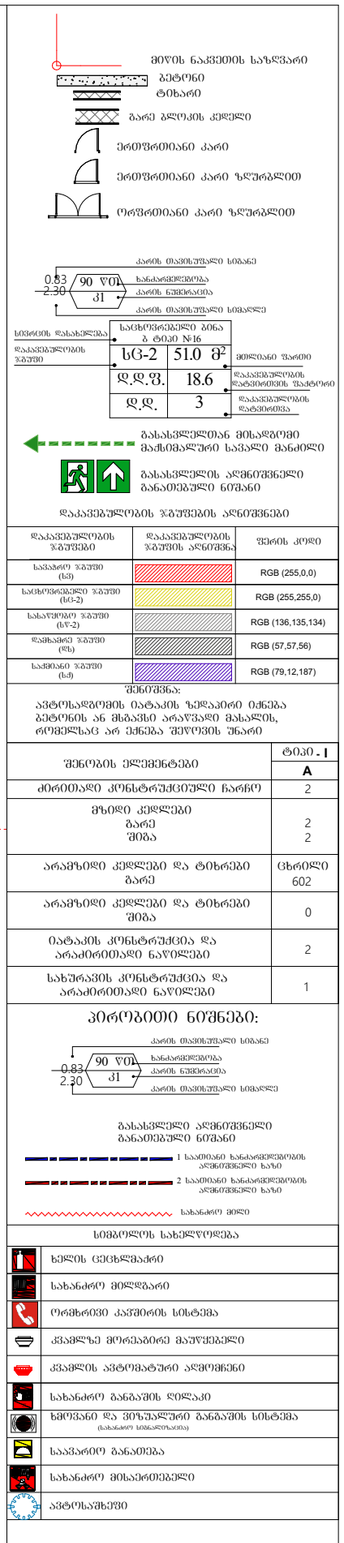

ფორმატი	საპროექტო ორგანიზაცია		დირექტორი	მ. ხვედელიძე		პროექტის სახელწოდება	ნახაზის სახელწოდება
A3	four group		მთ. არქიტექტორი	შ. პეპინაშვილი		მრავალბინიანი საცხოვრებელი სახლი	სართულის გეგმა +59.00 ნიშნულზე
			პრ. ავტორი	შ. პეპინაშვილი		მის: ქალაქი თბილისი, ნავთლულის ქუჩა №14; №16; ჭოსპიტალის შესახვევი №2; მიწის საკადასტრო კოდი: 01.17.12.024.012	თარიღი: 12/08/2024; მასშტაბი: 1:250; ფურცელი; ფურცლები
			დამკვეთი	შპს ახალი ვარსკვლავი 2015; ID ნომერი: 406136140			

სართულის გეგმა +62.20 ნიშნულზე
სართულის დაკავებულობის საერთო დატვირთვა - 51



მიწის ნაკვეთის საზღვარი
ბეტონი
ტიხარი
ბარე ბლოკის კედელი
ერთშრიანი კარი
ერთშრიანი კარი ზღურბლით
ორშრიანი კარი ზღურბლით

კარის მაპასუხებელი სიბანე
0.83 / 2.30 — 90 ᵛᵒ / ვ1 — სანაყრდნობლობა, კარის ნაშენობანია
კარის მაპასუხებელი სიმაღლე

სიმბოლოს დასახელება	სატიპოვნებელი ბინა ბ ტიპი №16	
დაკავებულობის ზარეში	სც-2	51.0 მ²
	დ.დ.ფ.	18.6 — დაკავებულობის დატვირთვის ზატლორი
	დ.დ.	3 — დაკავებულობის დატვირთვა

გასასვლელთან მისადგომი მაქსიმალური სავალი მანძილი

გასასვლელის ალნიშნველი განათებული ნიშანი

დაკავებულობის ზარეების აღნიშნები

დაკავებულობის ზარეები	დაკავებულობის ზარეების აღნიშნა	შენის კოდი
საბაზრო ზარეში (სბ)		RGB (255,0,0)
სატიპოვნებელი ზარეში (სტ-2)		RGB (255,255,0)
საბაღრიტო ზარეში (ს/ტ-2)		RGB (136,135,134)
დამხმარე ზარეში (დზ)		RGB (57,57,56)
საძინარი ზარეში (ს/ძ)		RGB (79,12,187)

შენიშვნა:
ავტოსადგომის იატაკის ზედაპირი იქნება ბეტონის ან მსგავსი არაუვადი მასალის, რომელსაც არ ექნება შეღებვის შანარი

შენობის ელემენტები	ტიპი - 1
	A
ძირითადი კონსტრუქციული ნარჩენ	2
მზიდი კედლები ბარე შიგა	2 2
არამზიდი კედლები და ტიხრები ბარე	ცხრილი 602
არამზიდი კედლები და ტიხრები შიგა	0
იატაკის კონსტრუქცია და არაძირითადი ნაწილები	2
სახურავის კონსტრუქცია და არაძირითადი ნაწილები	1

პირობითი ნიშნები:

კარის მაპასუხებელი სიბანე
0.83 / 2.30 — 90 ᵛᵒ / ვ1 — სანაყრდნობლობა, კარის ნაშენობანია
კარის მაპასუხებელი სიმაღლე

გასასვლელი ალნიშნველი განათებული ნიშანი

1 საევაკუაციო სანაყრდნობლობის არშიმნველი ზარე
2 საევაკუაციო სანაყრდნობლობის არშიმნველი ზარე
სახანძრო მილი

სიმბოლოს სახელწოდება

	ხელის ცეცხლმაქრი
	სახანძრო მილსადარი
	ორმხრივი კავშირის სისტემა
	ქვაბლზე მორეაბირე მაუწყებელი
	ქვაბლის ავტომატური ალმომჩინი
	სახანძრო განგაშის ღილაკი
	ხმოვანი და ვიზუალური განგაშის სისტემა (სახანძრო სიგნალიზაცია)
	საევაკუაციო განათება
	სახანძრო მისაერთებელი
	ავტომატიკა

ფორმატი	საპროექტო ორგანიზაცია		დირექტორი	მ. ხვედელიძე		პროექტის სახელწოდება	ნახაზის სახელწოდება
A3	four group		მთ. არქიტექტორი	შ. პეპინაშვილი		მრავალბინიანი საცხოვრებელი სახლი	სართულის გეგმა +62.20 ნიშნულზე
			პრ. ავტორი	შ. პეპინაშვილი		მის: ქალაქი თბილისი, ნავთლულის ქუჩა №14; №16; ჭოსპიტალის შესახვევი №2; მიწის საკადასტრო კოდი: 01.17.12.024.012	თარიღი: 12/08/2024 · მასშტაბი: 1:250 · ფურცელი · ფურცლები
			დამკვეთი	შპს ახალი ვარსკვლავი 2015; ID ნომერი: 406136140			

სართულის გეგმა +65.40 ნიშნულზე
სართულის დაკავებულობის საერთო დატვირთვა - 51

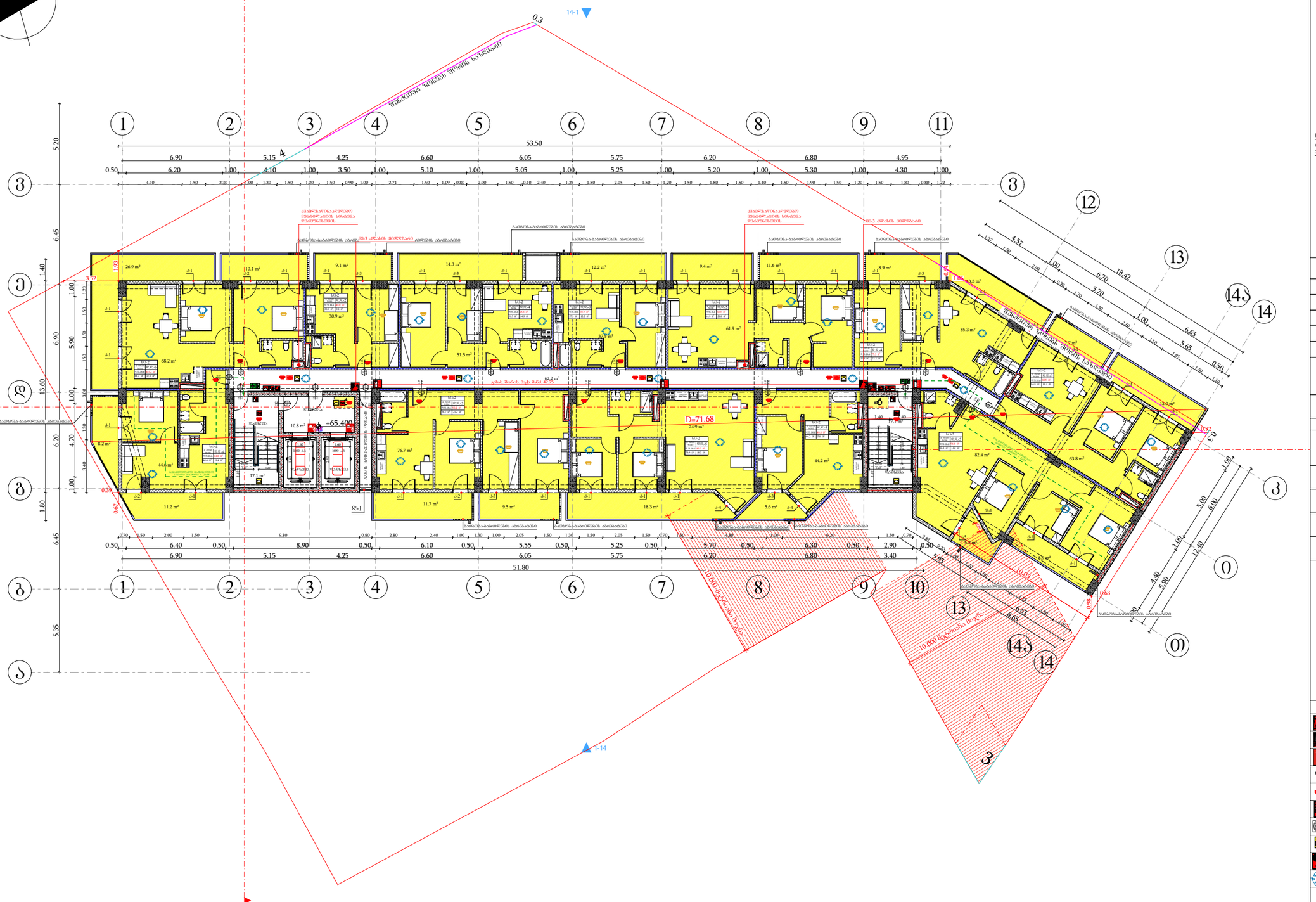
N
1-14
14-1
0.3
მეზობლები ხაზობს შორის საზღვარი
მეზობელი ხაზობს შორის საზღვარი
1
2
3
4
5
6
7
8
9
11
12
13
14
14ა
10
53.50
51.80
ა
ბ
გ
დ
ე
ვ
ზ
თ
ი
კ
ლ
მ
ნ
ო
პ
ჟ
რ
ს
ტ
D=71.68
+65.400
10.000 მეტრიანი ბუფერი
ასანთქმელი ბეტონის ბეტონის ბორდიური
ასანთქმელი ბეტონის ბეტონის ბორდიური
ასანთქმელი ბეტონის ბეტონის ბორდიური

სართულის გეგმა +68.60 ნიშნულზე
სართულის დაკავებულობის საერთო დატვირთვა - 51

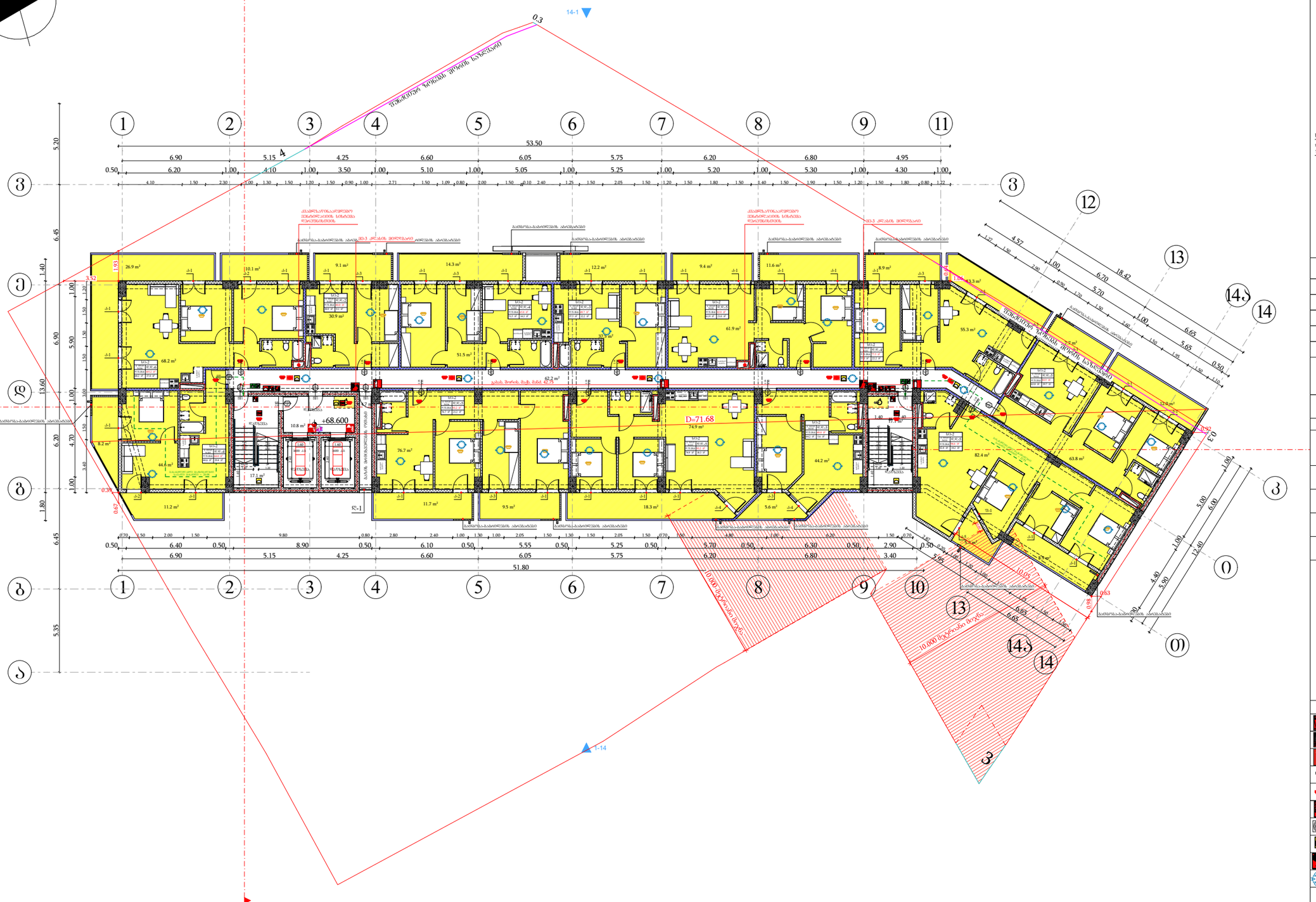

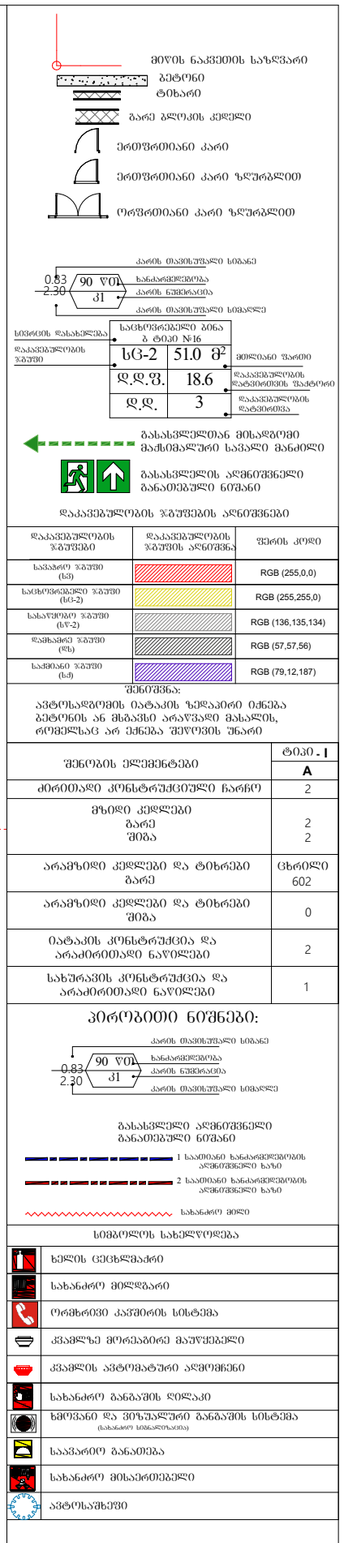

ფორმატი	საპროექტო ორგანიზაცია		დირექტორი	მ. ხვედელიძე		პროექტის სახელწოდება	ნახაზის სახელწოდება
A3	four group		მთ. არქიტექტორი	შ. პეპინაშვილი		მრავალბინიანი საცხოვრებელი სახლი	სართულის გეგმა +68.60 ნიშნულზე
			პრ. ავტორი	შ. პეპინაშვილი		მის: ქალაქი თბილისი, ნავთლულის ქუჩა №14; №16; ჯოსპიტალის შესახვევი №2; მიწის საკადასტრო კოდი: 01.17.12.024.012	თარიღი: 12/08/2024; მასშტაბი: 1:250; ფურცელი; ფურცლები
			დამკვეთი	შპს ახალი ვარსკვლავი 2015; ID ნომერი: 406136140			

სართულის გეგმა +71.80 ნიშნულზე
სართულის დაკავებულობის საერთო დატვირთვა - 51



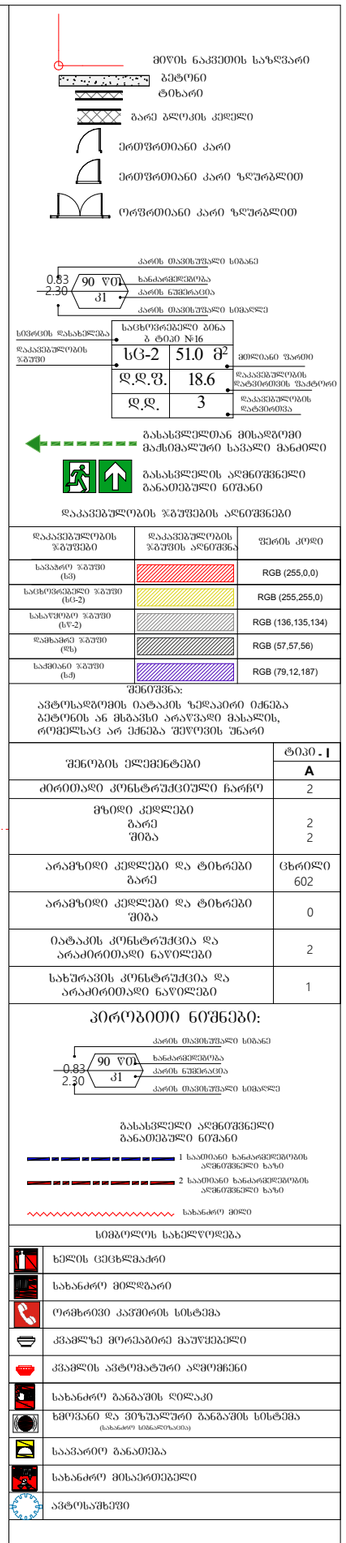

ფორმატი	საპროექტო ორგანიზაცია		დირექტორი	მ. ხვედელიძე		პროექტის სახელწოდება	ნახაზის სახელწოდება
A3	four group		მთ. არქიტექტორი	შ. პაპინაშვილი		მრავალბინიანი საცხოვრებელი სახლი	სართულის გეგმა +71.80 ნიშნულზე
			პრ. ავტორი	შ. პაპინაშვილი		მის: ქალაქი თბილისი, ნავთლულის ქუჩა №14; №16; ჯოსპიტალის შესახვევი №2; მიწის საკადასტრო კოდი: 01.17.12.024.012	თარიღი: 12/08/2024; მასშტაბი: 1:250; შურცელი; შურცლები
			დამკვეთი	შპს ახალი ვარსკვლავი 2015; ID ნომერი: 406136140			

სართულის გეგმა +75.00 ნიშნულზე
სართულის დაკავებულობის საერთო დატვირთვა - 51

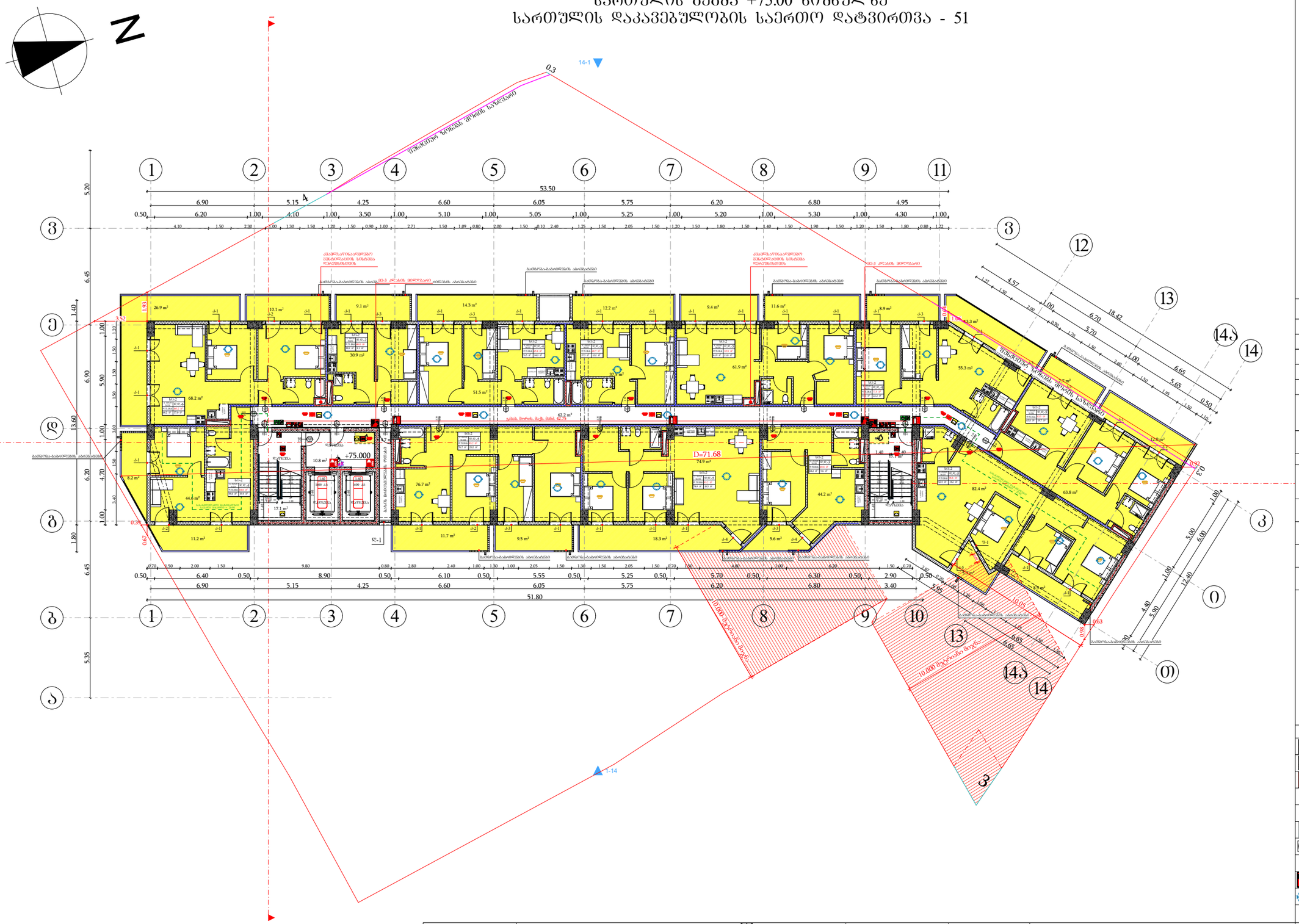

მიწის ნაკვეთის საზღვარი	
ბეტონი	
ტიხარი	
ბარე ბლოკის კედელი	
ერთშრომიანი კარი	
ერთშრომიანი კარი ზღურბლით	
ორშრომიანი კარი ზღურბლით	

კარის მაბლოკირებელი სიმაღლე
0.83 / 2.30 — 90 ᵛᵒ / ∂1 — სანაცვლებლობა, კარის ნაშენობა
კარის მაბლოკირებელი სიმაღლე

სიმაღლის დასახელება	სატიპიფიკაციო ბინა Ⓐ ტიპი №16	
დაკავებულობის ზონები	სტ-2	51.0 მ²
	დ.დ.ფ.	18.6 — დაკავებულობის დატვირთვის ფაქტორი
	დ.დ.	3 — დაკავებულობის დატვირთვა

- გასასვლელთან მისადგომი მაქსიმალური სავალი მანძილი
- გასასვლელის აღმნიშვნელი განათებული ნიშანი

დაკავებულობის ზონების აღნიშვნები

დაკავებულობის ზონები	დაკავებულობის ზონების აღნიშვნა	შენის კოდი
საერთო ზონები (სზ)		RGB (255,0,0)
სატიპიფიკაციო ზონები (სტ-2)		RGB (255,255,0)
საერთოდაც ზონები (ს/ზ)		RGB (136,135,134)
დამხმარე ზონები (დზ)		RGB (57,57,56)
საძინებლის ზონები (ს/ზ)		RGB (79,12,187)

შენიშვნა:
ავტოსადგომის იატაკის ზედაპირი იქნება ბეტონის ან მსგავსი არაუვადი მასალის, რომელსაც არ ექნება შეღებვის შანარი

შენობის ელემენტები	ტიპი - I
	A
ძირითადი კონსტრუქციული ნარჩენ	2
მზიდი კედლები ბარე შება	2 2
არამზიდი კედლები და ტიხრები ბარე	ცხრილი 602
არამზიდი კედლები და ტიხრები შება	0
იატაკის კონსტრუქცია და არაძირითადი ნაწილები	2
სახურავის კონსტრუქცია და არაძირითადი ნაწილები	1

პირობითი ნიშნები:

კარის მაბლოკირებელი სიმაღლე
0.83 / 2.30 — 90 ᵛᵒ / ∂1 — სანაცვლებლობა, კარის ნაშენობა
კარის მაბლოკირებელი სიმაღლე

გასასვლელი აღმნიშვნელი განათებული ნიშანი

- 1 საევაკუაციო სანათებლობის აღმნიშვნელი ხაზი
- 2 საევაკუაციო სანათებლობის აღმნიშვნელი ხაზი
- სახანძრო მილი

სიმბოლოს სახელწოდება

- ხელის ცეცხლმაქრი
- სახანძრო მილსადარი
- ორმხრივი კავშირის სისტემა
- კვამლზე მრეკავებრივ მაუწყებელი
- კვამლის ავტომატური აღმომჩენი
- სახანძრო განგაშის ღილაკი
- ხმოვანი და ვიზუალური განგაშის სისტემა (სახანძრო სიგნალიზაცია)
- საევაკუაციო განათება
- სახანძრო მისაერთებელი
- ავტომატიკა

ფორმატი	საპროექტო ორგანიზაცია		დირექტორი	მ. ხვედელიძე	
A3	four group		მთ. არქიტექტორი	შ. პეპინაშვილი	
			პრ. ავტორი	შ. პეპინაშვილი	
			დამკვეთი	შპს ახალი ვარსკვლავი 2015; ID ნომერი: 406136140	

პროექტის სახელწოდება: მრავალბინიანი საცხოვრებელი სახლი

ნახაზის სახელწოდება: სართულის გეგმა +75.00 ნიშნულზე

მის: ქალაქი თბილისი, ნავთლულის ქუჩა №14; №16; ჭოსპიტალის შესახვევი №2; მიწის საკადასტრო კოდი: 01.17.12.024.012

თარიღი	მასშტაბი	ფურცელი	ფურცლები
12/08/2024	1:250		

სართულის გეგმა +78.20 ნიშნულზე
სართულის დაკავებულობის საერთო დატვირთვა - 51

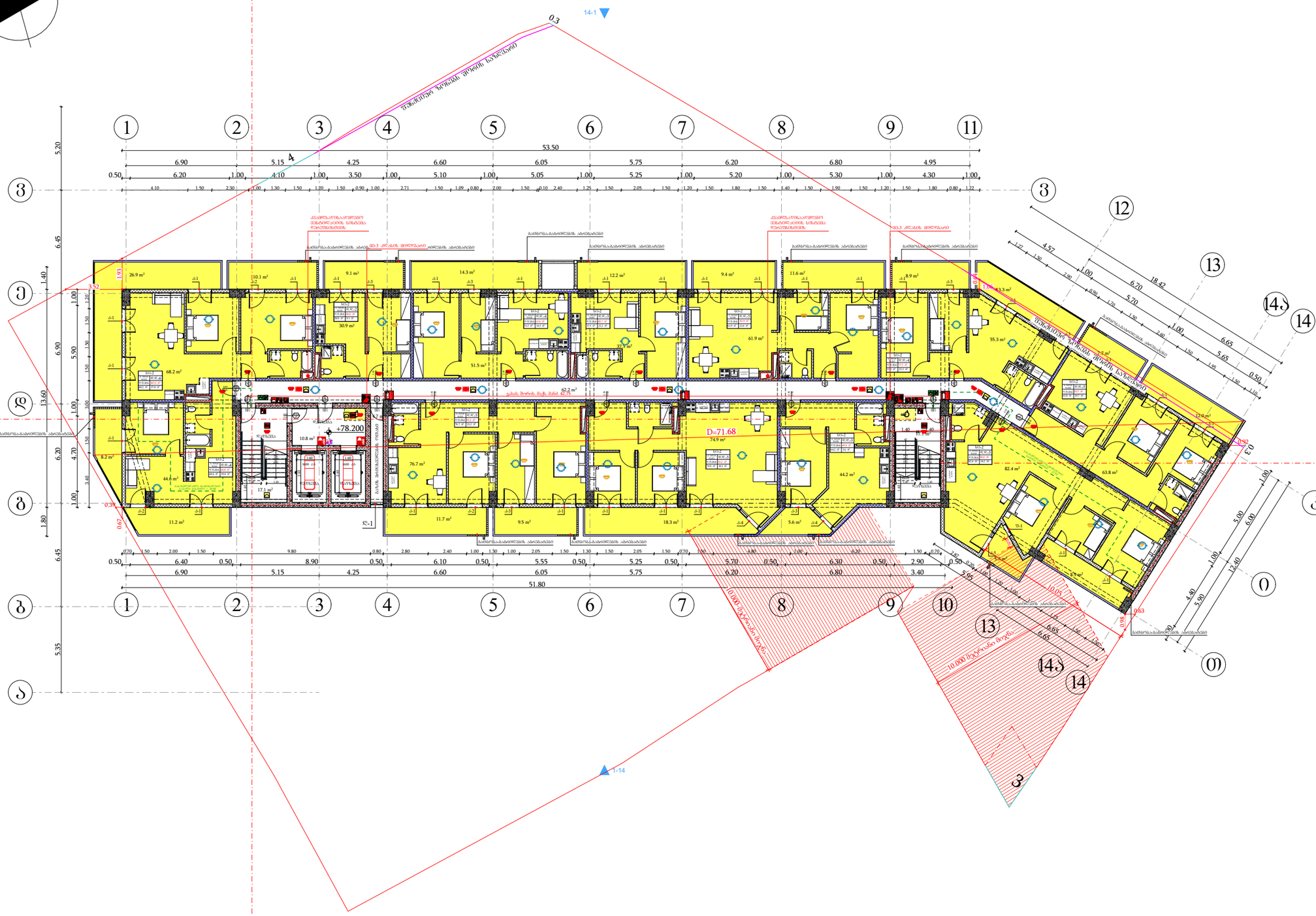

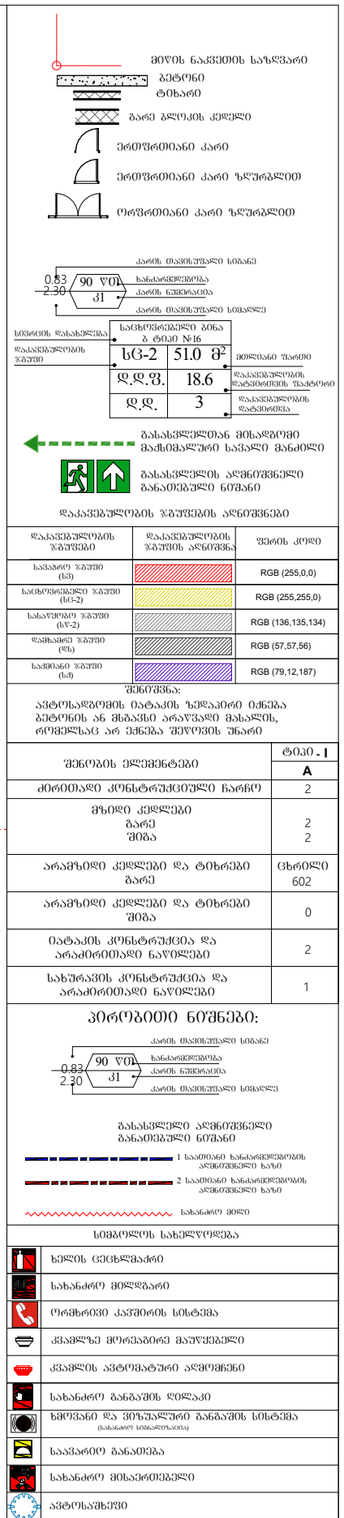

ფორმატი	საპროექტო ორგანიზაცია		დირექტორი	მ. ხვედელიძე		პროექტის სახელწოდება	ნახაზის სახელწოდება
A3	four group		მთ. არქიტექტორი	შ. პეპინაშვილი		მრავალბინიანი საცხოვრებელი სახლი	სართულის გეგმა +78.20 ნიშნულზე
			პრ. ავტორი	შ. პეპინაშვილი		მის: ქალაქი თბილისი, ნავთლულის ქუჩა №14; №16; ჭოსპიტალის შესახვევი №2; მიწის საკადასტრო კოდი: 01.17.12.024.012	თარიღი: 12/08/2024; მასშტაბი: 1:250; ფურცელი; ფურცლები
			დამკვეთი	შპს ახალი ვარსკვლავი 2015; ID ნომერი: 406136140			

სართულის გეგმა +81.40 ნიშნულზე
სართულის დაკავებულობის საერთო დატვირთვა - 97

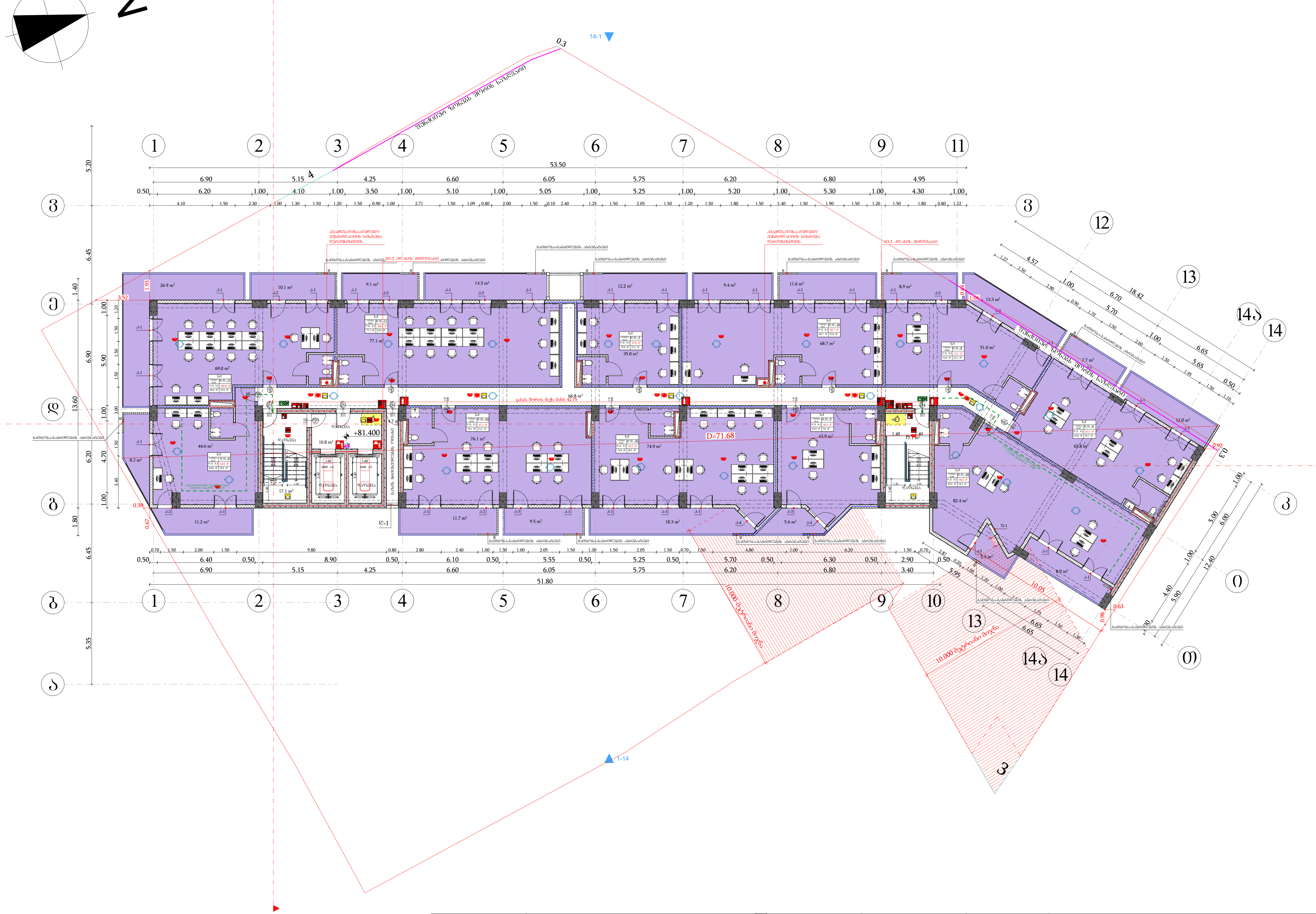

მიწის ნაკვეთის საზღვარი
ბეტონი
ტიხარი
გარე ბლოკის კედელი
ერთფრთიანი კარი
ერთფრთიანი კარი ზღურბლით
ორფრთიანი კარი ზღურბლით

0.83 / 2.30 — 90 წთ / კ1
კარის თავისუფალი სიგანე
ხანძარმედეგობა
კარის ნუმერაცია
კარის თავისუფალი სიმაღლე

სივრცის დასახელება — საცხოვრებელი ბინა ბ ტიპი №16
დაკავებულობის ჯგუფი — სც-2 — 51.0 მ² — მთლიანი ფართი
დ.დ.ფ. — 18.6 — დაკავებულობის დატვირთვის ფაქტორი
დ.დ. — 3 — დაკავებულობის დატვირთვა

გასასვლელთან მისადგომი მაქსიმალური სავალი მანძილი

გასასვლელის აღმნიშვნელი განათებული ნიშანი

დაკავებულობის ჯგუფების აღნიშვნები

დაკავებულობის ჯგუფები	დაკავებულობის ჯგუფის აღნიშვნა	ფერის კოდი
სავაჭრო ჯგუფი (სვ)		RGB (255,0,0)
საცხოვრებელი ჯგუფი (სც-2)		RGB (255,255,0)
სასაწყობო ჯგუფი (სწ-2)		RGB (136,135,134)
დამხამრე ჯგუფი (დს)		RGB (57,57,56)
საქმიანი ჯგუფი (სქ)		RGB (79,12,187)

შენიშვნა:
ავტოსადგომის იატაკის ზედაპირი იქნება ბეტონის ან მსგავსი არაწვადი მასალის, რომელსაც არ ექნება შეწოვის უნარი

შენობის ელემენტები	ტიპი - I A
ძირითადი კონსტრუქციული ჩარჩო	2
მზიდი კედლები გარე შიგა	 2 2
არამზიდი კედლები და ტიხრები გარე	ცხრილი 602
არამზიდი კედლები და ტიხრები შიგა	0
იატაკის კონსტრუქცია და არაძირითადი ნაწილები	2
სახურავის კონსტრუქცია და არაძირითადი ნაწილები	1

პირობითი ნიშნები:

0.83 / 2.30 — 90 წთ / კ1
კარის თავისუფალი სიგანე
ხანძარმედეგობა
კარის ნუმერაცია
კარის თავისუფალი სიმაღლე

განათებული ნიშანი
1 საათიანი ხანძარმედეგობის აღმნიშვნელი ხაზი
2 საათიანი ხანძარმედეგობის აღმნიშვნელი ხაზი
სახანძრო მილი

სიმბოლოს სახელწოდება
ხელის ცეცხლმაქრი
სახანძრო მილდგარი
ორმხრივი კავშირის სისტემა
კვამლზე მორეაგირე მაუწყებელი
კვამლის ავტომატური აღმომჩენი
სახანძრო განგაშის ღილაკი
ხმოვანი და ვიზუალური განგაშის სისტემა (სახანძრო სიგნალიზაცია)
საავარიო განათება
სახანძრო მისაერთებელი
ავტოსაშხეფი

ფორმატი	საპროექტო ორგანიზაცია				პროექტის სახელწოდება				ნახაზის სახელწოდება
A3	four group	დირექტორი	გ. ხვედელიძე		მრავალბინიანი საცხოვრებელი სახლი				სართულის გეგმა +81.40 ნიშნულზე
		მთ. არქიტექტორი	შ. პიპინაშვილი						
		პრ. ავტორი	შ. პიპინაშვილი		მის: ქალაქი თბილისი, ნავთლუღის ქუჩა №14; №16; ჰოსპიტალის შესახვევი №2; მიწის საკადასტრო კოდი: 01.17.12.024.012	თარიღი	მასშტაბი	ფურცელი	ფურცლები
		დამკვეთი	შპს ახალი ვარსკვლავი 2015; ID ნომერი: 406136140			12/08/2024	1:250		

სართულის გეგმა +84.60 ნიშნულზე
სართულის დაკავებულობის საერთო დატვირთვა - 50

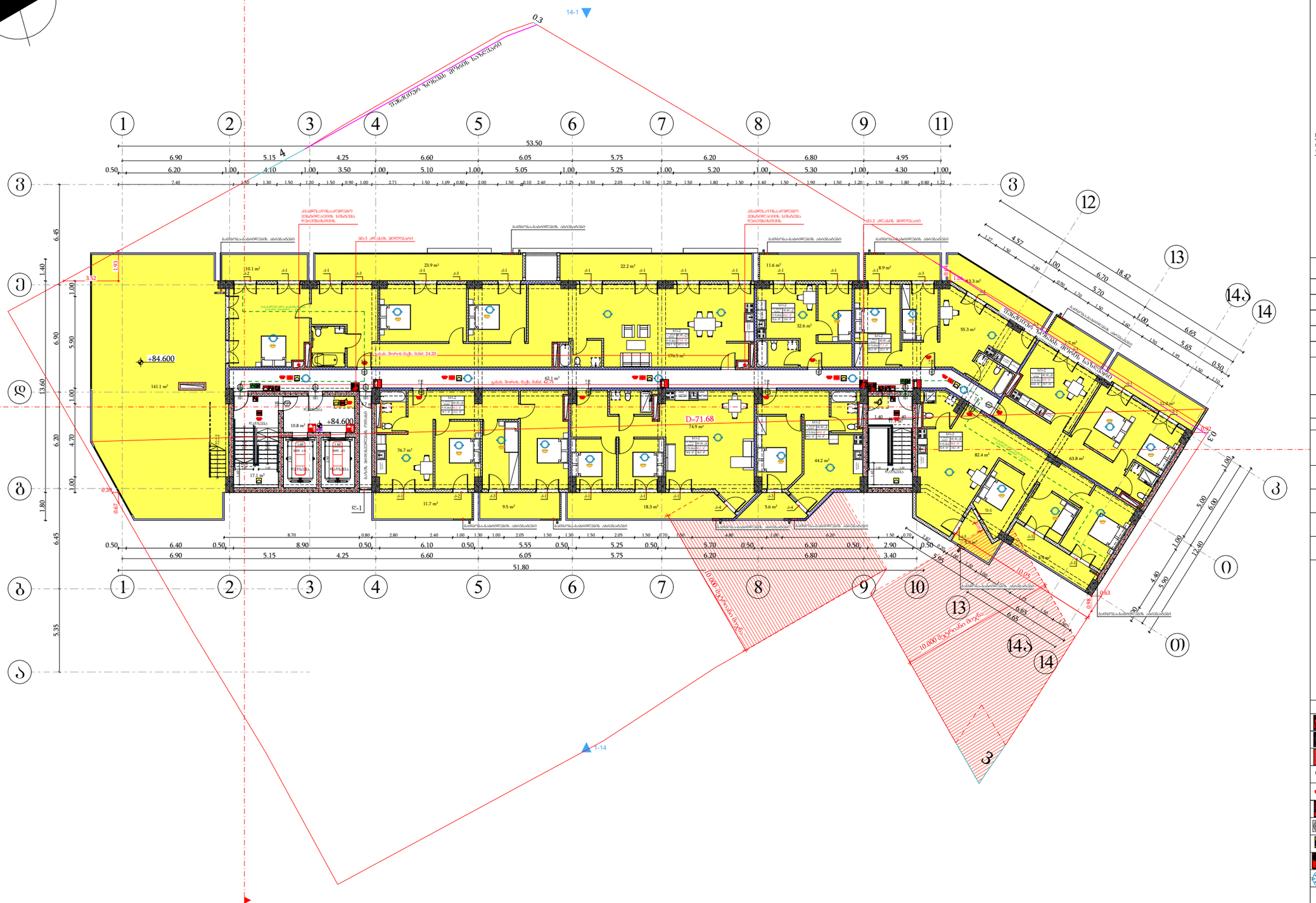

მიწის ნაკვეთის საზღვარი	
ბეტონი	
ტიხარი	
ბარე ბლოკის კედელი	
ერთშრიანი კარი	
ერთშრიანი კარი ზღურბლით	
ორშრიანი კარი ზღურბლით	

კარის მაპასუხებელი სიბანე
0.83 / 2.30 — 90 ᵛᵒ — 31
ხანაარჭვნილობა
კარის ნაშენარია
კარის მაპასუხებელი სიმაღლე

სივრცის დასახელება	სახანძრო ბინა № 16	
დაკავებულობის ჯგუფი	სც-2	51.0 მ²
	დ.დ.ფ.	18.6
	დ.დ.	3

ფართობის მაჩვენებელი
დაკავებულობის ფაქტორი
დაკავებულობის დატვირთვა

გასასვლელთან მისადგომი მაქსიმალური სავალი მანძილი

გასასვლელის აღნიშვნელი განათებული ნიშანი

დაკავებულობის ჯგუფების აღნიშვნები

დაკავებულობის ჯგუფები	დაკავებულობის ჯგუფის აღნიშვნა	შენის კოდი
საბაზო ჯგუფი (სჯ)		RGB (255,0,0)
სახიფათოებელი ჯგუფი (სჯ-2)		RGB (255,255,0)
საბაზისო ჯგუფი (სჯ-2)		RGB (136,135,134)
დაბალანს ჯგუფი (სჯ)		RGB (57,57,56)
საცხოვრებელი ჯგუფი (სჯ)		RGB (79,12,187)

შენიშვნა:
ავტომაგდომის ბატაკის ზედაპირი იქნება ბეტონის ან მბაკვის არაორგანული მასალის, რომელსაც არ ექნება შეღებვის შრარი

შენობების ელემენტები	ტიპი - 1
	A
ძირითადი კონსტრუქციული ნარჩენ	2
მზიდი კედლები ბარე შიბა	2 2
არამზიდი კედლები და ტიხრები ბარე	ცხრილი 602
არამზიდი კედლები და ტიხრები შიბა	0
ბატაკის კონსტრუქცია და არაძირითადი ნაწილები	2
სახურავის კონსტრუქცია და არაძირითადი ნაწილები	1

პირობითი ნიშნები:



გასასვლელი აღნიშვნელი განათებული ნიშანი

- 1 საევაკუაციო განათებულობის აღმნიშვნელი ზოლი
- 2 საევაკუაციო განათებულობის აღმნიშვნელი ზოლი
- სახანძრო მილი

სიმბოლოს სახელწოდება	
ხელის ცეცხლმაქრი	
სახანძრო მილსადარი	
ორმხრივი კავშირის სისტემა	
ჭერამდე მორეკავირე მაუწყებელი	
კვამლის ავტომატური აღმომჩენი	
სახანძრო განგაშის ღილაკი	
ხმოვანი და ვიზუალური განგაშის სისტემა (სახანძრო სიგნალიზაცია)	
საევარიო განათება	
სახანძრო მისაერთებელი	
ავტომაგხვევი	

ფორმატი	საპროექტო ორგანიზაცია				პროექტის სახელწოდება	ნახაზის სახელწოდება
A3	four group	დირექტორი	მ. ხვედელიძე		მრავალბინიანი საცხოვრებელი სახლი	სართულის გეგმა +84.60 ნიშნულზე
		მთ. არქიტექტორი	შ. პაპინაშვილი			
		პრ. ავტორი	შ. პაპინაშვილი			
		დამკვეთი	შპს ახალი ვარსკვლავი 2015; ID ნომერი: 406136140		მის: ქალაქი თბილისი, ნავთლულის ქუჩა №14; №16; ჯოსპიტალის შესახვევი №2; მიწის საკადასტრო კოდი: 01.17.12.024.012	თარიღი: 12/08/2024; მასშტაბი: 1:250; ფურცელი; ფურცლები

სამანქანე სართულის გეგმა +87.80 ნიშნულზე
სართულის დაკავებულობის საერთო დატვირთვა - 46

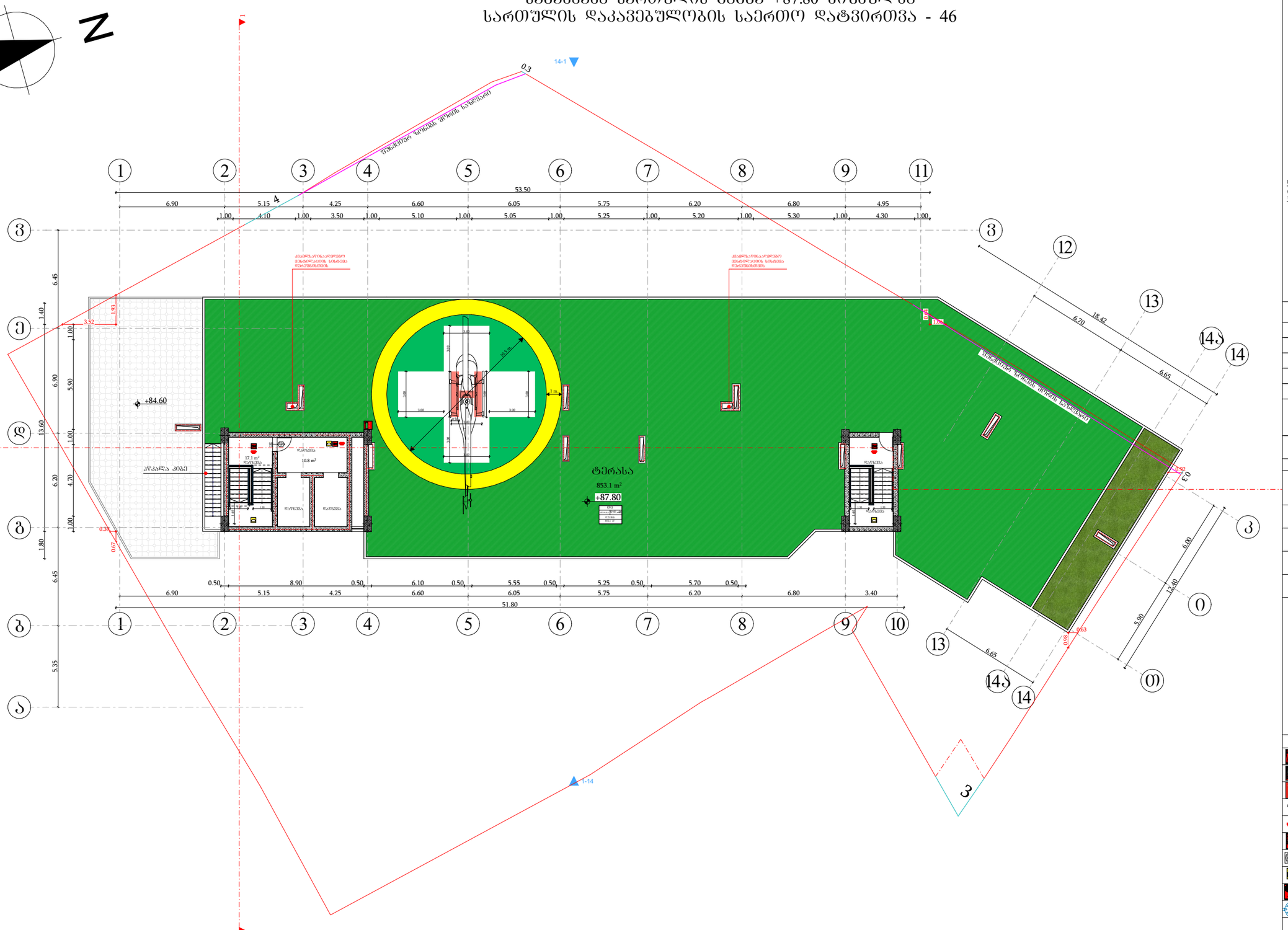

მიწის ნაკვეთის საზღვარი
ბეტონი
ტიხარი
ბარე ბლოკის კედელი
ერთშრიანი კარი
ერთშრიანი კარი ზღურბლით
ორშრიანი კარი ზღურბლით

კარის მაპასუხებელი სიბანე
0.83 / 2.30 — 90 ᵛᵒ / 31 — სახანძრო კლასიფიკაცია, კარის ნაგებობა
კარის მაპასუხებელი სიმაღლე

სიმაღლის დასახელება	სახანძრო კლასიფიკაცია ბ ტიპი №16	
დაკავებულობის ზონები	სც-2	51.0 მ²
	დ.დ.ფ.	18.6
	დ.დ.	3

მაქსიმალური საფასი მანძილი
ევაკუაციის მიმართულების ნიშნები
დაკავებულობის ზონების აღნიშნები

დაკავებულობის ზონები	დაკავებულობის ზონის აღნიშნა	შენის კოდი
საჯარო ზონა (სჯ)		RGB (255,0,0)
საცხოვრებელი ზონა (სც-2)		RGB (255,255,0)
საკომუნიკაციო ზონა (სკ-2)		RGB (136,135,134)
დამხმარე ზონა (დზ)		RGB (57,57,56)
საძინებლის ზონა (სძ)		RGB (79,12,187)

შენიშვნა:
ავტომატიზებულ სისტემებში ზედაპირი იქნება ბეტონის ან მსგავსი არაწვადი მასალის, რომელსაც არ ექნება შეღებვის შრე

შენობის ელემენტები	ტიპი - 1
	A
ძირითადი კონსტრუქციული ნაწილი	2
მზიდი კედლები ბარე შიგა	 2 2
არამზიდი კედლები და ტიხრები ბარე	 სხრილი 602
არამზიდი კედლები და ტიხრები შიგა	0
იატაკის კონსტრუქცია და არაძირითადი ნაწილები	2
სახურავის კონსტრუქცია და არაძირითადი ნაწილები	1

პირობითი ნიშნები:

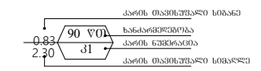

გასასვლელი აღმნიშვნელი განათებული ნიშანი
1 საათიანი სახანძრო კედლის აღმნიშვნელი ხაზი
2 საათიანი სახანძრო კედლის აღმნიშვნელი ხაზი
სახანძრო მილი

სიმბოლოს სახელწოდება

	ხელის ცეცხლმაქრი
	სახანძრო მილსადარი
	ორმხრივი კაშშირის სისტემა
	კვამლზე მრეკავი მაუწყებელი
	კვამლის ავტომატური აღმომჩენი
	სახანძრო განგაშის ღილაკი
	ხმოვანი და ვიზუალური განგაშის სისტემა (სახანძრო სიგნალიზაცია)
	საევარიო განათება
	სახანძრო მისაერთებელი
	ავტომატიზება

ფორმატი	საპროექტო ორგანიზაცია		დირექტორი	მ. ხვედელიძე	
A3	four group		მთ. არქიტექტორი	შ. პეპინაშვილი	
			პრ. ავტორი	შ. პეპინაშვილი	
			დამკვეთი	შპს ახალი ვარსკვლავი 2015; ID ნომერი: 406136140	

პროექტის სახელწოდება: მრავალბინიანი საცხოვრებელი სახლი

მის: ქალაქი თბილისი, ნავთლულის ქუჩა №14; №16; ჯოსპიტალის შესახვევი №2; მიწის საკადასტრო კოდი: 01.17.12.024.012

ნახაზის სახელწოდება: სამანქანე სართულის გეგმა +87.80 ნიშნულზე

თარიღი	მასშტაბი	ფურცელი	ფურცლები
12/08/2024	1:250		

A3	ქალაქმშენებლობითი პროექტი	რედაქტორი	გ. ხვედელიანი		
		მთ. სპეციალისტი	ე. ბერიკაშვილი		
		გიპ	ნ. ჯაფარიძე		
		ავტორი	ნ. ჯაფარიძე		