საკადასტრო გეგმა

საჯარო რეესტრის ეროვნული სააგენტო

საკადასტრო კოდი: **01.13.05.003.137**

განცხადების ნომერი: **882017400243**

მომზადების თარიღი: **17/05/2017**

ნაკვეთის დანიშნულება: **არასასოფლო სამეურნეო**

ფართობი: **558 კვ.მ (WGS 84 / UTM zone 38N)**

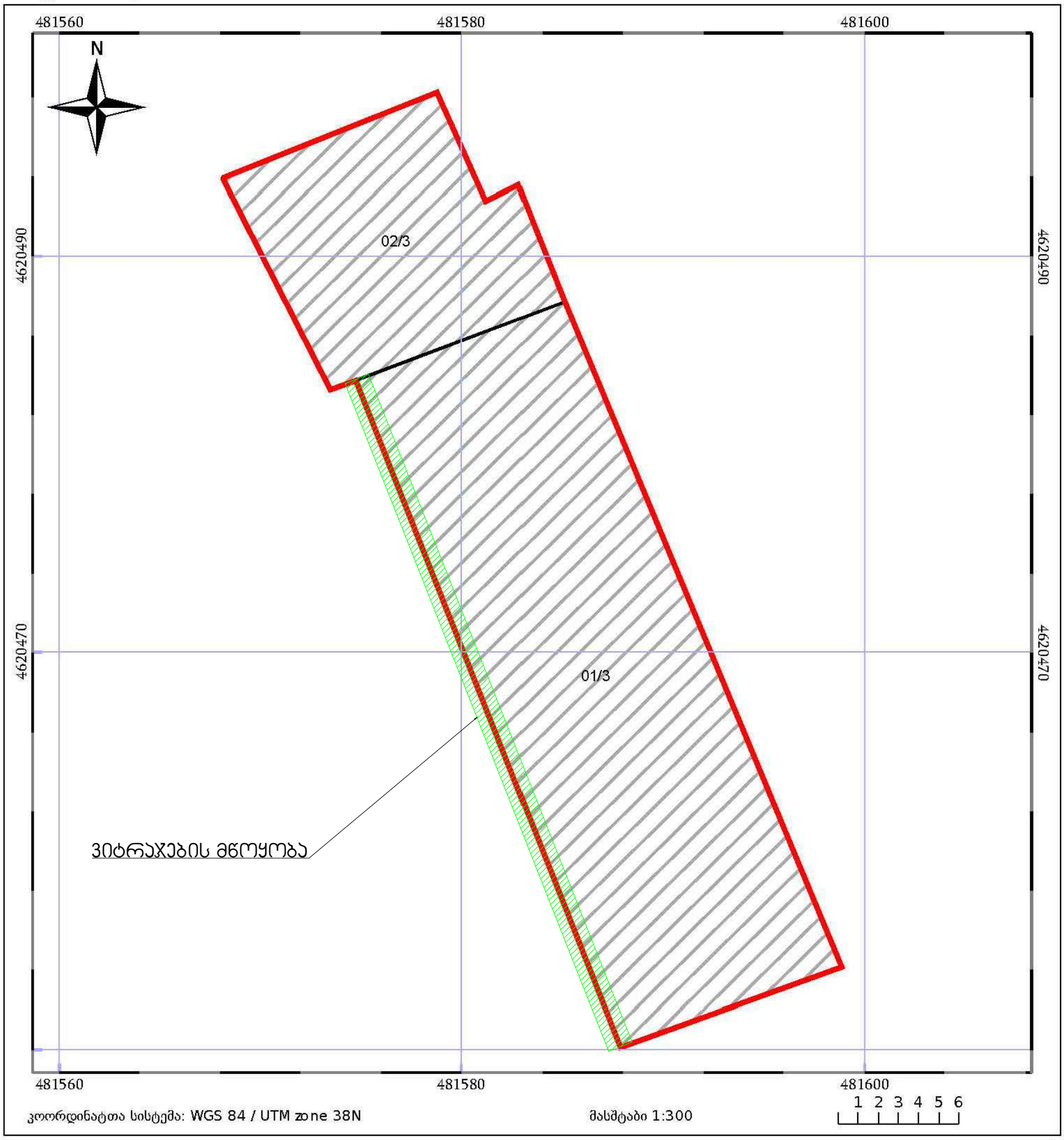

საჯარო რეესტრის ეროვნული სააგენტო: თბილისი 0102 წმ. ნიკოლოზის/ნ. ჩხეიძის ქ. 2; ტელ: (995 32) 91 04 27;

http://napr.gov.ge

არსებული გეგმა

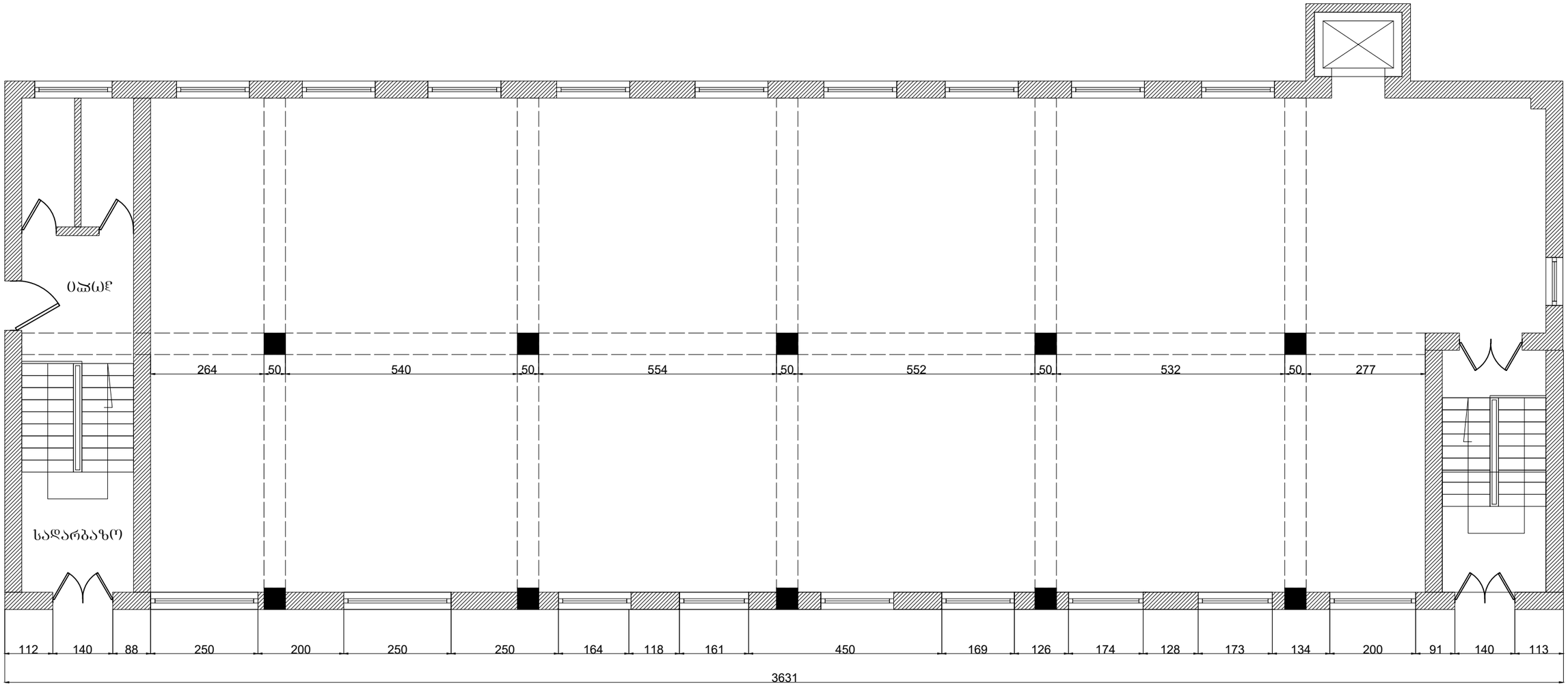

საპროექტო გეგმა

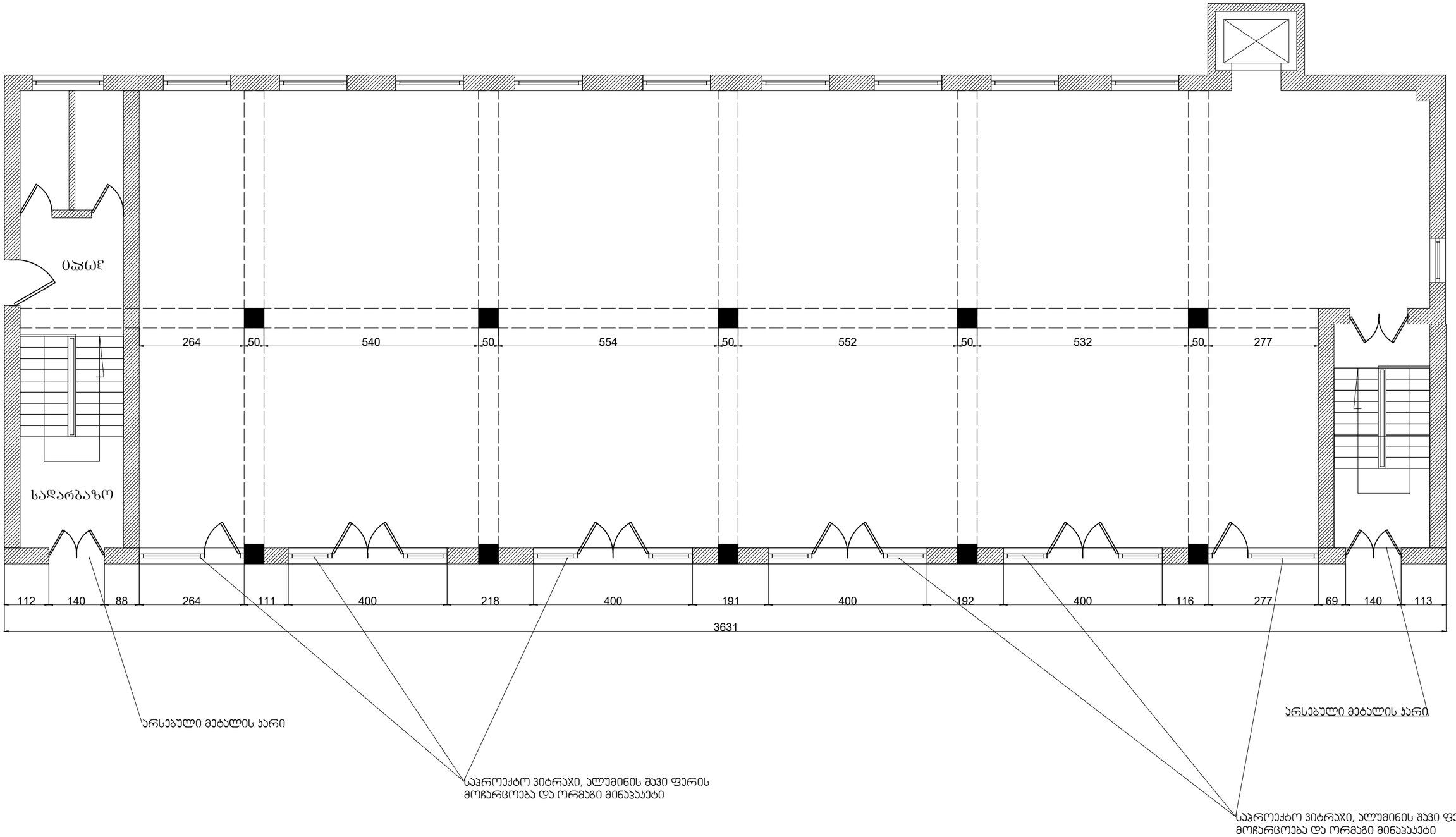

არსებული ფასადი

არსებული პონდიციონერის დანადგარი

არსებული პონდიციონერის დანადგარი

არსებული
სარეკლამო აბრა

236
255
255
140
110
230
140
110
246
246
246
246
238

112 140 88 250 200 250 250 164 118 161 450 169 126 174 128 173 134 200 91 140 113

3631

არსებული მებალის კარი

არსებული მებალის კარი

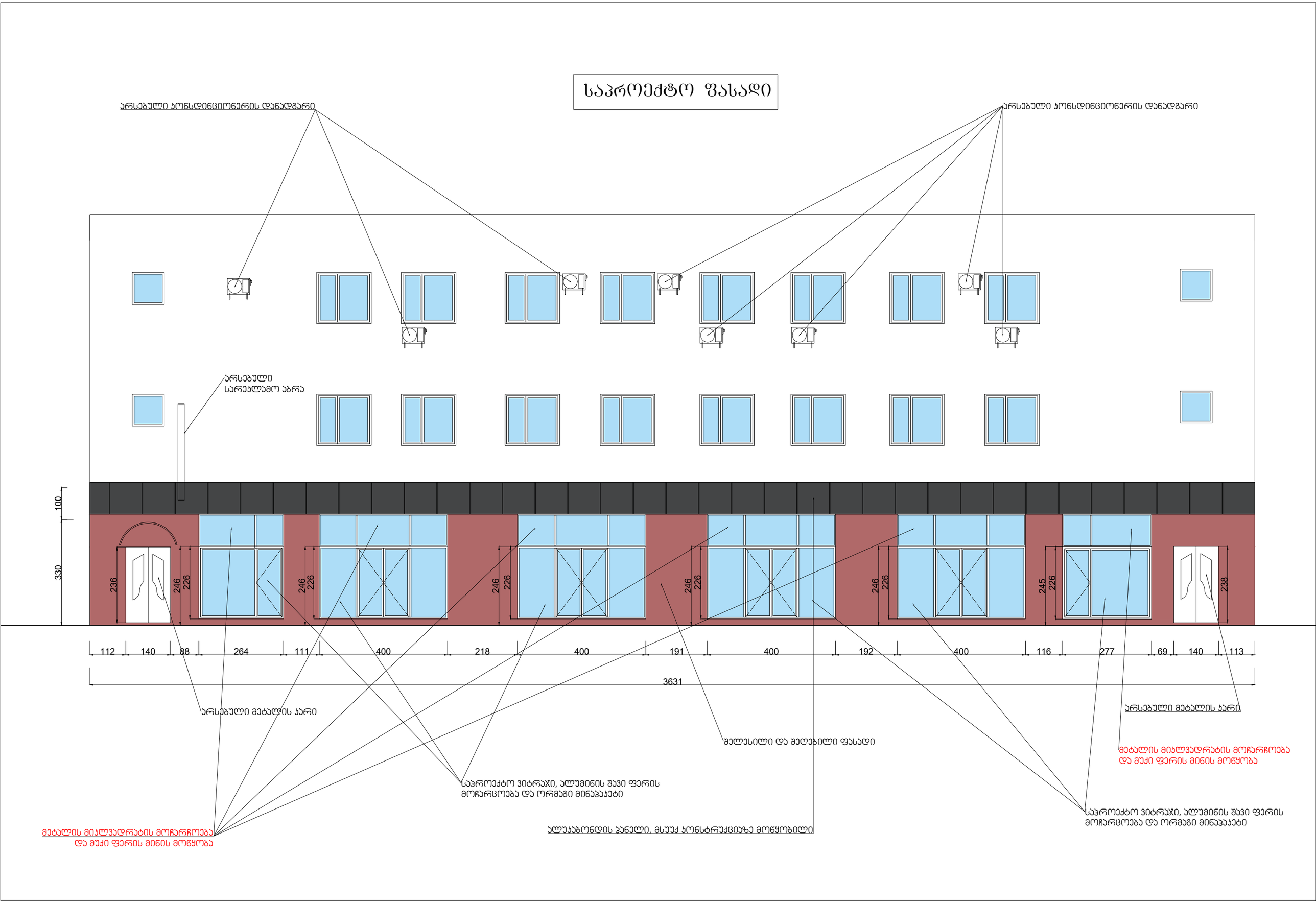

საპროექტო ფასადი
არსებული ჯონსდინციონერის დანადგარი
არსებული ჯონსდინციონერის დანადგარი
არსებული
სარეკლამო აბრა
100
330
236
246
226
246
226
246
226
246
226
246
226
245
226
238
112
140
88
264
111
400
218
400
191
400
192
400
116
277
69
140
113
3631
არსებული მეტალის ჯარი
ჟელესილი და ჟეღებილი ფასადი
არსებული მეტალის ჯარი
მეტალის მიჯლვადრატის მოჩარჩოება
და მუქი ფერის მინის მოწყობა
საპროექტო ვიტრაჯი, ალუმინის შავი ფერის
მოჩარცოება და ორმაგი მინაპაჯეტი
საპროექტო ვიტრაჯი, ალუმინის შავი ფერის
მოჩარცოება და ორმაგი მინაპაჯეტი
ალუჯაბონდის პანელი, მსუუქ ჯონსტრუქციაზე მოწყობილი
მეტალის მიჯლვადრატის მოჩარჩოება
და მუქი ფერის მინის მოწყობა

არსებული ფოტო





ფოტომონტაჟი

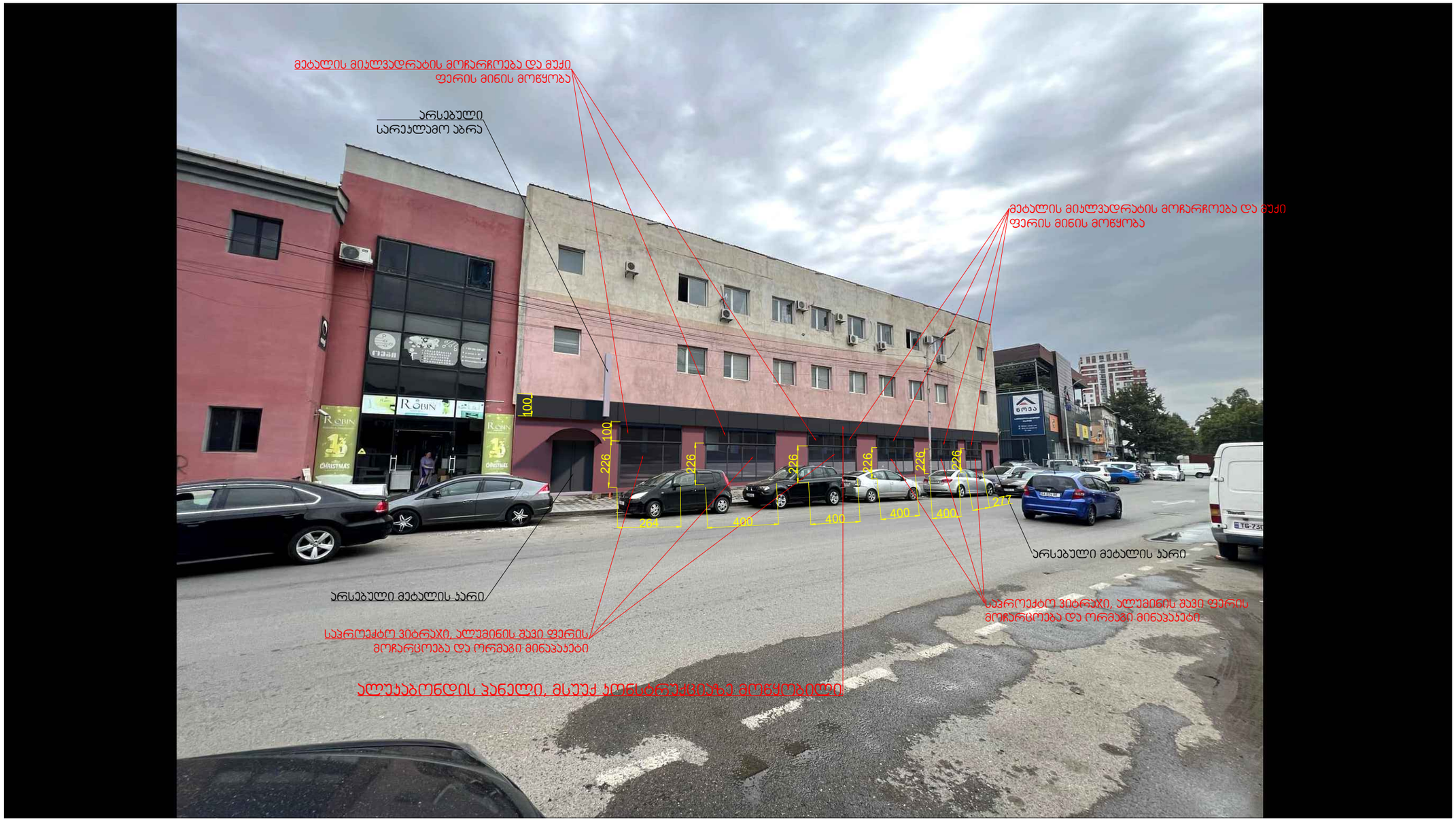

3დ ვიზუალური ხედი



ვდ ვიზუალური ხედი

