განშლა მიწის ნაკვეთის გასწვრივ მ 1:250

განშლა №1

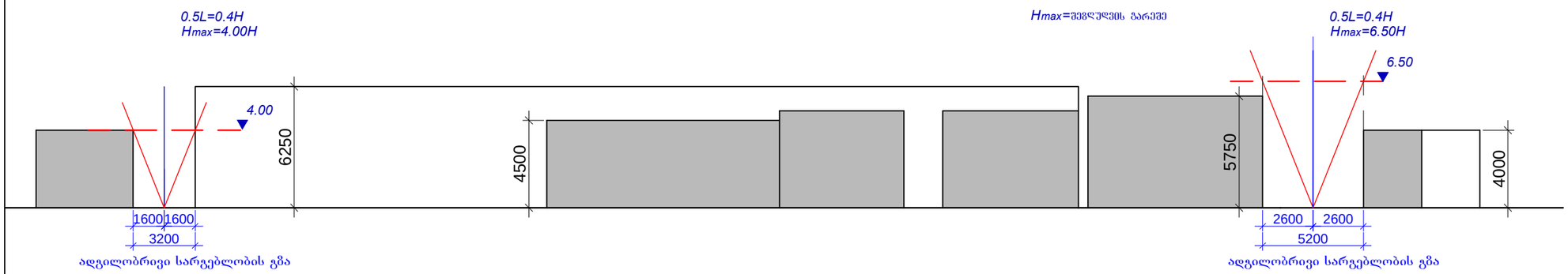

განშლა №2

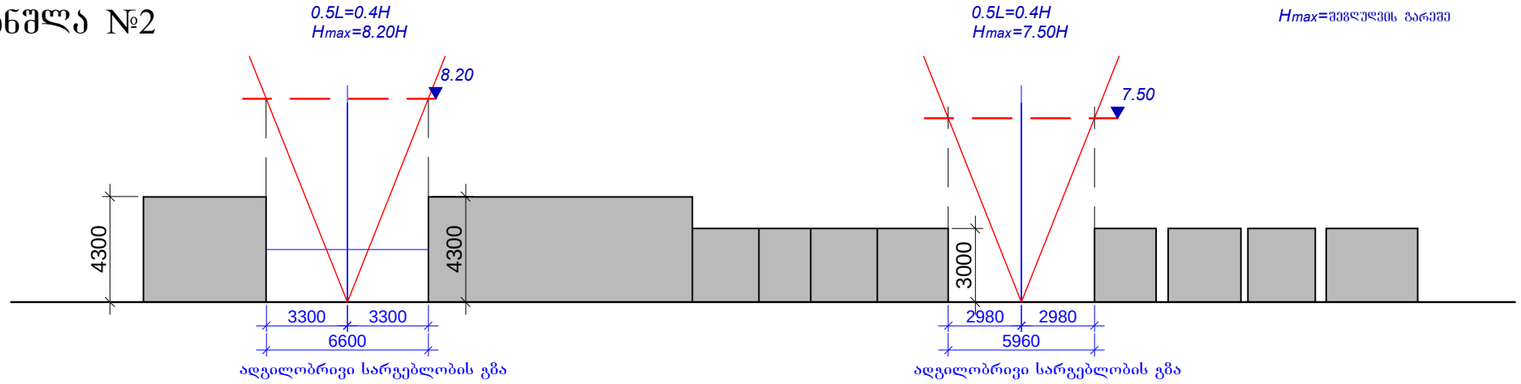

გრძივი პროფილი



ფორმატი A-3 | თბილისი 2009 წ. | dwg. ფაილის სახელი
დაკვეთა № | sava.obieqti.dwg.

პირობითი ნიშნები

შენიშვნები

1.ნახაზზე საპროექტო შენობის ნოლი შეესაბამება აბსოლუტურ ნიშნულს - 400.00
2.ნახაზზე ზომები მოცემულია მილიმეტრებში
3.ნახაზის ყველა ცვლილება მშენებლობისას შეთანხმებული უნდა იყოს პროექტის ავტორთან

დამკვეთი: შპს "ან-ჯი".

მისამართი: დიდუბე-ჩუღურეთის რაიონი, ხოშარაულის და ელიავას ქუჩებს, მდ.მტკვრის მარცხენა სანაპიროსა და ვახუშტის ხიდს შორის (ნაკვ.10/22)

პროექტის სახელწოდება:

განაშენიანების რეგულირების გეგმა

თანამდებობა	გვარი	ხელმოწერა	თარიღი
დირექტორი	გ.ანდრიაძე		
მთ.არქიტექტორი	გ.მაისურაძე		

საპროექტო ლოგო: An-Ge

მისამართი: ხოშარაულის ქ №34, შპს. "An-Ge"

მასშტაბი	1:250
თარიღი	25.01.10
layout	topo

ნახაზი: განშლა მიწის ნაკვეთის გასწვრივ

სტადია	ფურცელი	ფურცლები
პროექტი	ფ-10	ფ-10