# საკადასტრო გეგმა

**საჯარო რეესტრის ეროვნული სააგენტო**

საკადასტრო კოდი: **01.11.12.017.107**
განცხადების ნომერი: **902018083434**
მომზადების თარიღი: **18/12/2018**

ნაკვეთის დანიშნულება: **არასასოფლო სამეურნეო**
ფართობი: **2005 კვ.მ (WGS 84 / UTM zone 38N)**

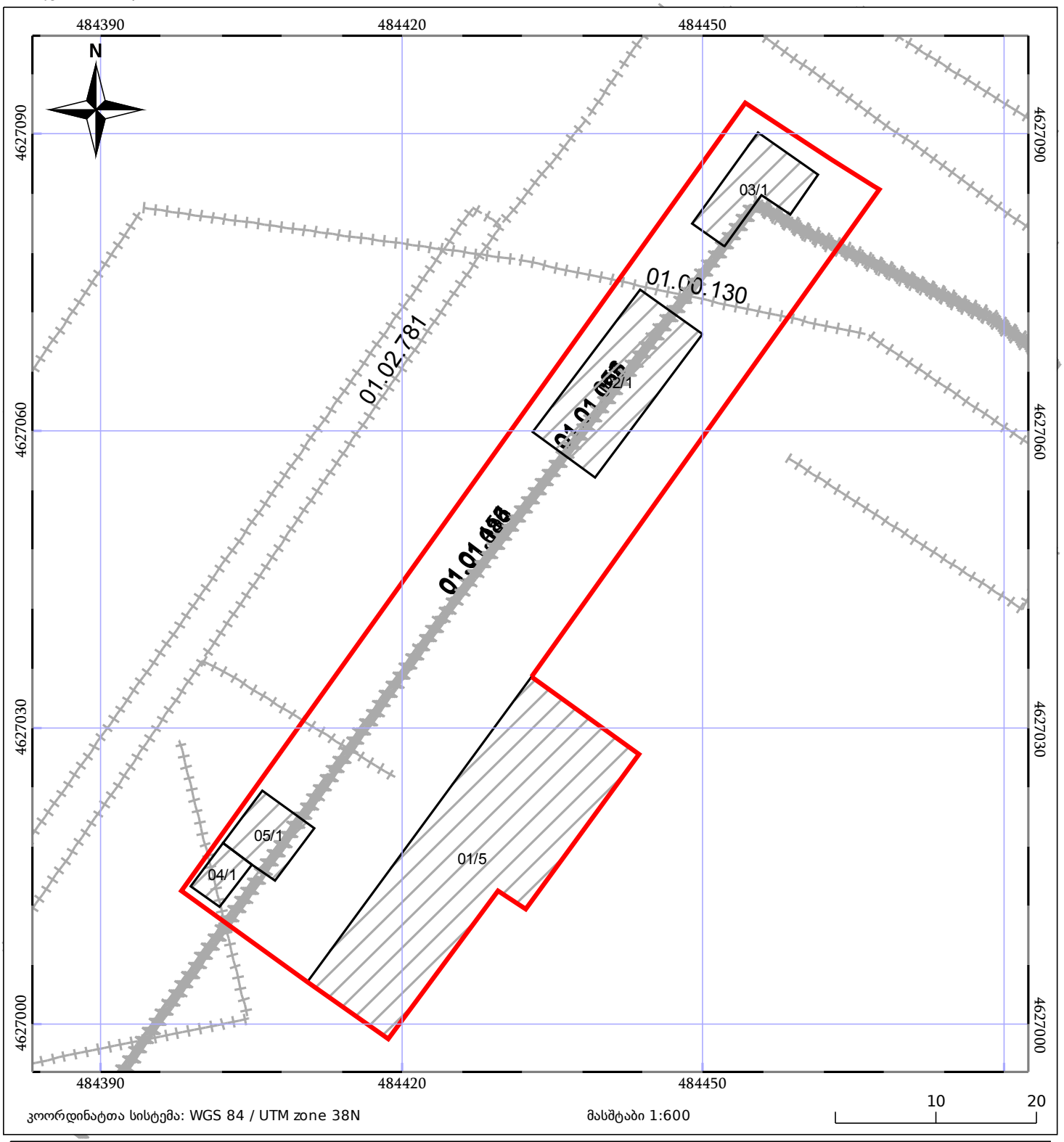


05/25 მშენებარე ნაგებობა
05/25 შენობა/ნაგებობა
ტყის ფონდი
ნაკვეთის საკადასტრო საზღვარი
ხაზობრივი ნაგებობა
ვალდებულება

# საკადასტრო გეგმა

საჯარო რეესტრის ეროვნული სააგენტო

საკადასტრო კოდი: **01.11.12.017.107**

განცხადების ნომერი: **902018083434**

მომზადების თარიღი: **18/12/2018**

ნაკვეთის დანიშნულება: **არასასოფლო სამეურნეო**

ფართობი: **2005 კვ.მ (WGS 84 / UTM zone 38N)**

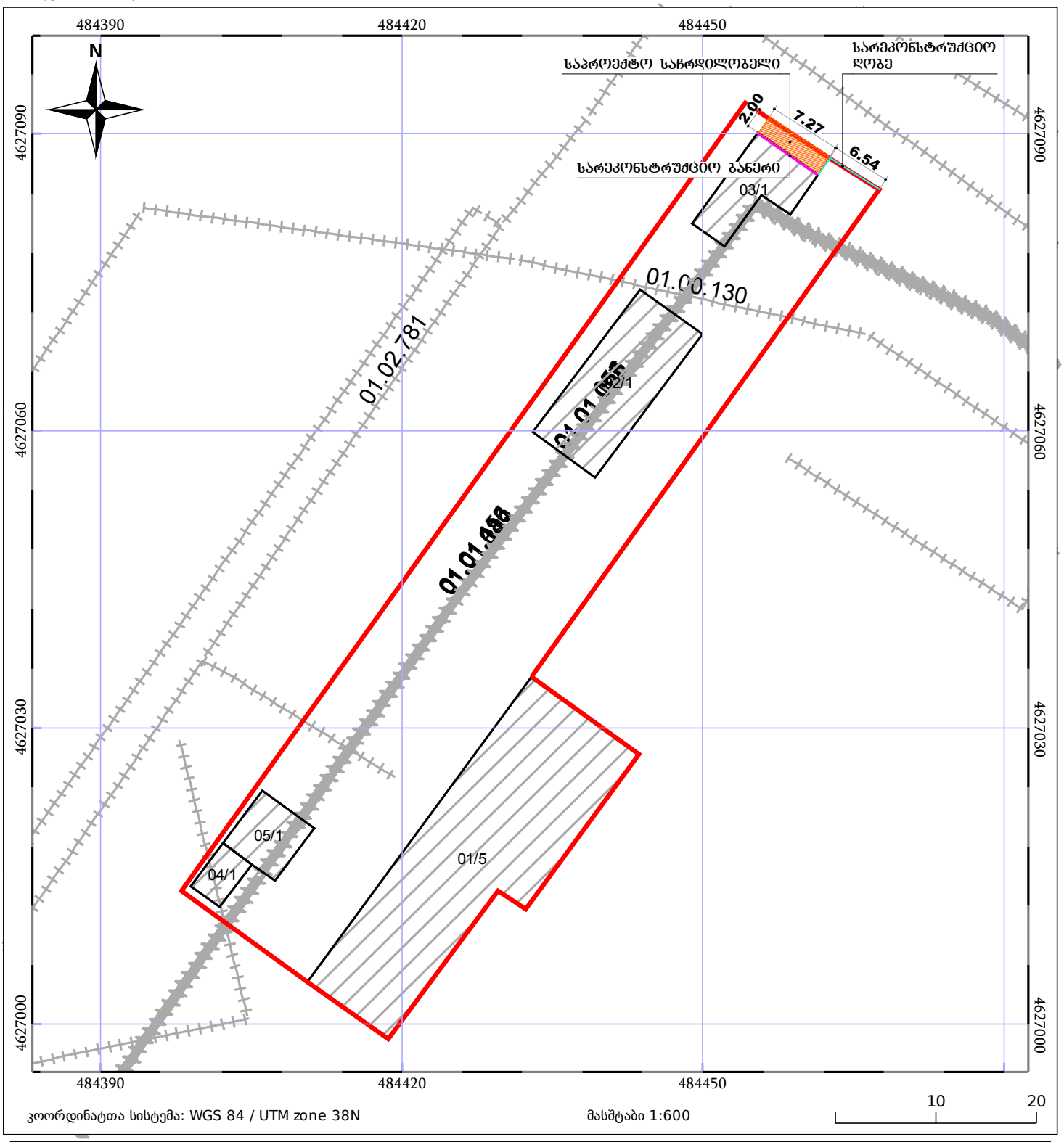


05/25 მშენებარე ნაგებობა

05/25 შენობა/ნაგებობა

ტყის ფონდი

ნაკვეთის საკადასტრო საზღვარი

ხაზობრივი ნაგებობა

ვალდებულება







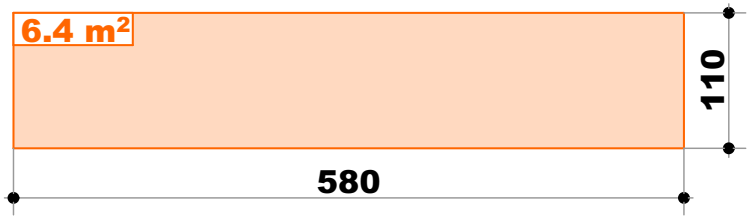


საპროექტო ფასადი - 32.3 მ²

საპროექტო ბანერი - 6.4 მ²

32.3 x 0.2 = 6.5 მ²

ბანერის ფართი არ აღემატება საპროექტო ფართის 20%-ს


NG School
Chancellery Shop


NG School
Chancellery Shop


NG School
Chancellery Shop


Chancellery Shop


ლითონის მილკვადრატის კოსპუსი
საჩრდილობელი-პროფნასტილი მეტალის კორპუსზე
ბანერი ლითონის მილკვადრატის კოსპუსზე
ბანერი (არსებული)
6.54
7.20
5.80
0.44
1.00
1.10
5.00
3.50
0.47
5.70
1.20
6.80
2.20
6.54
NG School
Chancellery Shop
04.01.2025


NG School
Chancellery Shop
04.01.2025


NG School
Cheesealley shop
04.01.2025