ქალაქ თბილისის მუნიციპალიტეტის მერია
გარემოს დაცვის საქალაქო სამსახური

წერილის ნომერი: **18-0124332337**
თარიღი: **27/11/2024**

ადრესატი: ქალაქ თბილისის მუნიციპალიტეტის სსიპ ქალაქ თბილისის მუნიციპალიტეტის არქიტექტურის სამსახური
მისამართი: შარტავას 7

ზოგადი ინფორმაცია	
წერილის ნომერი:	N60-01243253447
წერილის თარიღი:	20 ნოემბერი, 2024
განმცხადებელი:	გიორგი ძიძიგაშვილი
განაცხადის N	AR11063906
მისამართი	ქ. თბილისი, სოფელი ტაბახმელა, ლაშა-გიორგის IV ჩიხი, #7
საკადასტრო კოდ(ებ)ი:	01.81.02.242.003
ფუნქციური დანიშნულება; კლასი:	ინდივიდუალური ორბინიანი საცხოვრებელი სახლი; II კლასი
ნომენკლატურა/მოთხოვნის შინაარსი:	მიწის ნაკვეთის სამშენებლოდ გამოყენების პირობების დადგენა
მიწის ნაკვეთის მესაკუთრე(ები)	შპს „დეველოპიო“
არსებული ფუნქციური ზონა(ები):	საცხოვრებელი ზონა 1 (სზ-1)
არსებული შეზღუდვები	--------
წარმოდგენილი დოკუმენტაცია	საექსპერტო დასკვნა ტოპო.გეგმა მწვანე ნარგავების დატანით ნუმერაციის მიხედვით ფოტოსურათები
დასკვნა: დადებითი	

საკითხის აღწერა

მოთხოვნილია მიწის ნაკვეთის სამშენებლოდ გამოყენების პირობების დადგენის ეტაპზე სამსახურის პოზიციის დაფიქსირება

სამართლებრივი დასაბუთება

სამსახურმა იხელმძღვანელა შემდეგი სამართლებრივი საფუძვლებით: საქართველოს ორგანული კანონის ,,ადგილობრივი თვითმმართველობის კოდექსის“ მე-16 მუხლის მე-2 ნაწილის ,,გ“ ქვეპუნქტი; საქართველოს ზოგადი ადმინისტრაციული კოდექსის მე-9 მუხლი; საქართველოს კანონის ,,საქართველოს სივრცის დაგეგმარების, არქიტექტურული და სამშენებლო საქმიანობის კოდექსის“ 109-ე მუხლის მე-2 ნაწილი; საქართველოს კანონის „ქ. თბილისის საზღვრებში და მიმდებარე ტერიტორიაზე არსებული მწვანე ნარგავებისა და სახელმწიფო ტყის განსაკუთრებული დაცვის შესახებ“ მე-7 მუხლის მე-5 პუნქტი; საქართველოს მთავრობის 2019 წლის 31 მაისის დადგენილებით №255 დამტკიცებული „მშენებლობის ნებართვის გაცემისა და შენობა-ნაგებობის ექსპლუატაციაში მიღების წესისა და პირობების შესახებ“ (შემდგომში მოხსენებული, როგორც ,,დადგენილება“) მე-3 მუხლის მე-2 პუნქტის „ო“ ქვეპუნქტი; დადგენილების მე-8 მუხლის მე-2 პუნქტის ,,ბ.ზ“ ქვეპუნქტი; დადგენილების მე-9 მუხლის პირველი პუნქტის „ი“ და „კ“ ქვეპუნქტები; ქალაქ თბილისის მუნიციპალიტეტის საკრებულოს 2018 წლის 16 იანვრის დადგენილებით №10-11 დამტკიცებული ,,ქალაქ თბილისის მუნიციპალიტეტის მერიის გარემოს დაცვის საქალაქო სამსახურის დებულების“ მე-5 მუხლის მე-3 პუნქტის ,,ბ“ ქვეპუნქტი; ქალაქ თბილისის მუნიციპალიტეტის საკრებულოს 2022 წლის 11 ივნისის დადგენილებით N11-58 დამტკიცებული ,,ქ. თბილისის მუნიციპალიტეტის ტერიტორიაზე მწვანე ნარგავების დაცვის, მოვლისა და აღდგენის წესის დამტკიცების შესახებ“ (შემდგომში - ,,N11-58 დადგენილება“) დანართი N1, 29-ე მუხლის მე-5 პუნქტი; ქ. თბილისის მუნიციპალიტეტის მთავრობის 2018 წლის 8 თებერვლის N05.14.147 განკარგულებით დამტკიცებული პრიორიტეტული ხეების სია; ქ. თბილისის მუნიციპალიტეტის მერიის ეკოლოგიისა და გამწვანების საქალაქო სამსახურის 2017 წლის 24 ივლისის N5-54 ბრძანება ხილ-კენკროვან სახეობათა ხე-მცენარეების ნუსხის დამტკიცების თაობაზე.

სამსახურის პოზიცია

კერძო საკუთრებაში არსებულ ტერიტორიაზე ხილ-კენკროვანი ნარგავების მოჭრა ან/და გადარგვა არ საჭიროებს უფლებამოსილი ორგანოს ნებართვას, გარდა იმ შემთხვევისა, როდესაც დაინტერესებული პირი გეგმავს 15 და მეტი, 12 სმ-ზე მეტი დიამეტრის ჯანსაღი ხილ-კენკროვანი ნარგავის მოჭრას. აქედან გამომდინარე, ***ვინაიდან ტერიტორიაზე ხილკენკროვანი მწვანე ნარგავების რაოდენობა არ აღემატება 6 ძირს, მათი (#1-ტყემალი; #3-ალუბალი; #4-ვაშლი; #8-მსხალი; #9-ქლიავი; #10-ბალი) მოჭრა/გადარგვა უფლებამოსილი ორგანოს მიერ გაცემულ ნებართვას არ საჭიროებს.***

პროექტის შეთანხმების ეტაპზე გასათვალისწინებელი წინაპირობები

დადგენილების მე-13 მუხლის პირველი პუნქტის „ო“ ქვეპუნქტის საფუძველზე, II, III და IV კლასის შენობა-ნაგებობის არქიტექტურული პროექტის შეთანხმების ეტაპზე, სსიპ ქალაქ თბილისის მუნიციპალიტეტის არქიტექტურის სამსახურს უნდა წარედგინოს ტერიტორიაზე კ-3 კოეფიციენტის ათვისების გამწვანების პროექტი, რომელიც სხვა მონაცემებთან ერთად აუცილებლად უნდა მოიცავდეს ამ დადგენილების მე-19 მუხლის მე-5 პუნქტის „ა“, „გ“, „დ“, „ე“ და „ვ“ ქვეპუნქტებით გათვალისწინებულ ინფორმაციას, აგრეთვე „ზ“ ქვეპუნქტით განსაზღვრულ, ფოტომონტაჟის სახით ვიზუალურად გამოსახულ გამწვანების პროექტს **(გარდა ინდივიდუალური საცხოვრებელი სახლების, ასევე იმ შენობა/ნაგებობების არქიტექტურული პროექტებისა, რომელთა შეთანხმება მოთხოვნილია მიწის ნაკვეთის იმ ფუნქციურ ზონაში, რომელშიც კ-3 კოეფიციენტი არ არის განსაზღვრული ან ხდება შენობა/ნაგებობის რეკონსტრუქცია)**.

გარდა ზემო აღნიშნულისა, გამწვანების პროექტში განმცხადებელმა უნდა გაითვალისწინოს შემდეგი გარემოებები: შერეული, მაღალპროდუქტიული კორომების ჩამოყალიბება ქალაქის ეკოლოგიური მდგომარეობის გაუმჯობესების სავალდებულო წინაპირობაა; სამსახურს მიზანშეწონილად მიაჩნია პროექტის შეთანხმების ეტაპზე, გამწვანების პროექტის ფარგლებში, ერთი სახეობის მწვანე ნარგავების ნაცვლად, ტერიტორია გამწვანდეს შერეული ტიპის, როგორც წიწვოვანი ისე ფოთლოვანი ნარგავებით.

სამსახური უპირატესობას ანიჭებს მაღალპროდუქტიული კორომების შექმნისა და ეკოლოგიური მდგომარეობის გაუმჯობესების მიზნით, დიდი ვარჯის მქონე ხეების დარგვას ბუჩქებთან და ყვავილებთან მიმართებით **(გარდა, ვერხვისა და ხილ-კენკროვანი მცენარეებისა).**

აქვე დავძენთ, რომ განმცხადებელმა გამწვანების პროექტში უნდა გაითვალისწინოს არსებული და გადასარგავი ნარგავები.

ტერიტორიაზე გასაშენებელ მწვანე ნარგავებს უნდა ჰქონდეს შემდეგი მახასიათებლები:

ხის ნერგი გამოზრდილი უნდა იყოს სანერგეში, სწორი ფორმის მქონე მთავარი ღეროთი. მარადმწვანე ხეები (როგორც წიწვოვანი ასევე, ფოთლოვანი) დაფესვიანებული შესაბამისი ზომის კონტეინერში არანაკლებ 65 ლიტრი (CLT).

წიწვოვანი ნარგავების დარგვის შემთხვევაში (გარდა იტალიური ფიჭვისა, მასზე ვრცელდება ფოთლოვანი ხეების პარამეტრები), ნერგის სიმაღლე არანაკლებ 3 მ.; მთავარი ღერო უნდა იყოს სწორი ფორმის; ღეროს გარშემოწერილობა CIRC არანაკლებ 0,16 მ., ფესვის ყელიდან 0,1 მ. სიმაღლეზე; ვარჯის დიამეტრი არანაკლებ 0,7 მ.; ვარჯი უნდა იყოს ყველა მხრიდან სიმეტრიულად განვითარებული; ქოთანში დაფესვიანებული; მისი განტოტვა უნდა იწყებოდეს ფესვის ყელიდან არაუმეტეს 0,25 მ. სიმაღლეზე.

ფოთლოვანი ნარგავების დარგვის შემთხვევაში, ნერგის სიმაღლე 3.5 მ.; მთავარი ღერო უნდა იყოს სწორი ფორმის; ღეროს გარშემოწერილობა CIRC არანაკლებ 0,18 მ. ფესვის ყელიდან 1 მ. სიმაღლეზე; ვარჯის დიამეტრი არანაკლებ 0,7 მ.; მისი განტოტვა უნდა იწყებოდეს მცენარის ფესვის ყელიდან არანაკლებ 1,8 მ. სიმაღლეზე; ვარჯი უნდა იყოს ყველა მხრიდან სიმეტრიულად განვითარებული.

დასარგავი მცენარის სახეობა უნდა შეირჩეს პრიორიტეტული ხეების სიიდან.

პატივისცემით,

პაატა ტოგონიძე

პირველადი სტრუქტურული ერთეულის ხელმძღვანელი - საქალაქო სამსახურის უფროსი

გამოყენებულია კვალიფიციური ელექტრონული ხელმოწერა/ ელექტრონული შტამპი

ქალაქ თბილისის მუნიციპალიტეტის

სსიპ ქონების მართვის სააგენტო

წერილის ნომერი: **61-01242273204**
თარიღი: **14/08/2024**

ადრესატი: გიორგი ძიძიგაშვილი
პირადი ნომერი: 12001092336
მისამართი: ე.ამაშუკელის 14ა ტელ: 555192125

ბატონო გიორგი,

სსიპ ქონების მართვის სააგენტომ კომპეტენციის ფარგლებში განიხილა თქვენი 2024 წლის 26 ივლისის N19/01242083474-61 წერილი, რომელიც ეხება მუნიციპალიტეტის საკუთრებაში არსებული, 01.81.02.317.085 საკადასტრო კოდით რეგისტრირებული მიწის ნაკვეთის ნაწილის 01.81.02.242.002 საკადასტრო ერთეულთან მისასვლელად (საზოგადოებრივ სივრცედ) ჩათვლის საკითხს.

აღნიშნულთან დაკავშირებით გაცნობებთ, რომ სსიპ ქონების მართვის სააგენტო, არ არის წინააღმდეგი, საკუთრებაში არსებული 01.81.02.242.002 საკადასტრო კოდით რეგისტრირებული მიწის ნაკვეთის გამიჯვნის შემთხვევაში, მუნიციპალიტეტის საკუთრებაში არსებული 01.81.02.317.085 საკადასტრო კოდით რეგისტრირეული მიწის ნაკვეთის ნაწილი, რომელიც ემიჯნება საპროექტო ტერიტორიას (ს.კ 01.81.02.242.002) ჩაითვალოს მისასვლელ გზად (საზოგადოებრივ სივრცედ) წარმოდგენილი ესკიზის შესაბამისად.

პატივისცემით,

ირაკლი თავართქილაძე

სააგენტოს უფროსი

გამოყენებულია კვალიფიციური
ელექტრონული ხელმოწერა/
ელექტრონული შტამპი

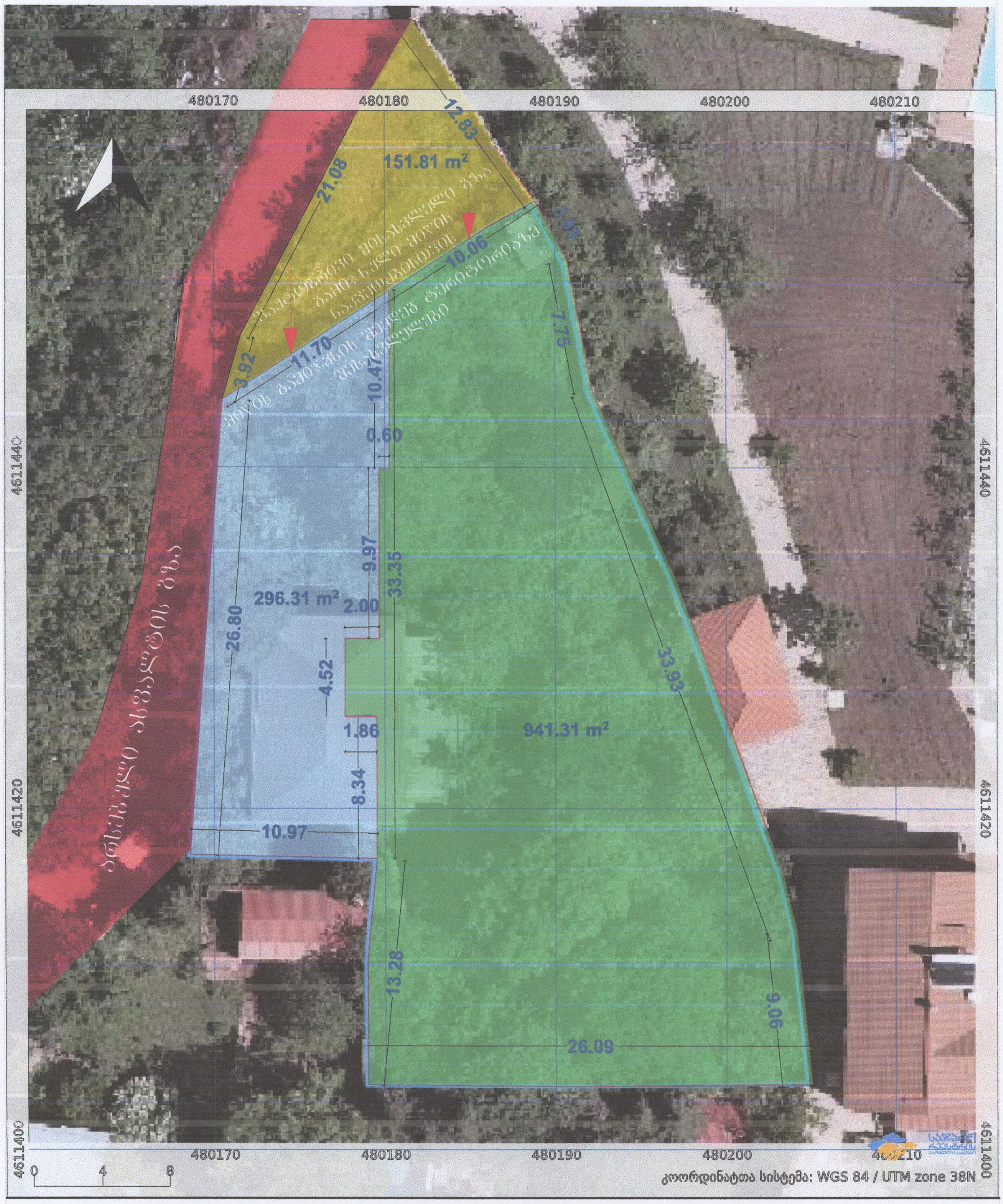

ტერიტორიის მისამართი ქალაქი თბილისი, სოფელი ტაბახმელა, ლაშა-გიორგის IV ჩიხი, №7 (ს/კ: 01.81.02.242.002)		
დამკვეთი: შპს „დეველოპიო„ ს/კ 405634906		
თანამდებობა	**სახ./გვ.**	**ხელმოწერა**
პროექტის ავტორი	**გ.ძიძიკაშვილი**	
ნახაზის დასახელება მიწის ნაკვეთის გამიჯვნის გეგმა		
მასშტაბი	ფორმატი	თარიღი
1:200	A3	27 ივნ 2024

ქალაქ თბილისის მუნიციპალიტეტის საჯარო სამართლის იურიდიული პირი – ქალაქ თბილისის მუნიციპალიტეტის ტრანსპორტისა და ურბანული განვითარების სააგენტო

წერილის ნომერი: **16-01243651747**
გაცემის თარიღი: **30/12/2024**

ადრესატი: შპს ეს თი ეს
საიდენტიფიკაციო ნომერი: 400234055
მისამართი: საქართველო, თბილისი, მთაწმინდის რაიონი, მერაბ კოსტავას ქუჩა, №60, სართული №1

ქალაქ თბილისის მუნიციპალიტეტის სსიპ - ქალაქ თბილისის მუნიციპალიტეტის ტრანსპორტისა და ურბანული განვითარების სააგენტომ განიხილა 2024 წლის 27 დეკემბრის №01243623494-16 განცხადება, რომელთან დაკავშირებითაც გაცნობებთ შემდეგს:

დაკმაყოფილდეს 2024 წლის 27 დეკემბრის №01243623494-16 განცხადება და შეთანხმდეს ქალაქ თბილისში, სოფელი ტაბახმელა, ლაშა-გიორგის IV ჩიხი, N 7-ში არსებულ მიწის ნაკვეთზე (საკადასტრო კოდი: N 01.81.02.242.003) საგზაო მოძრაობის ორგანიზების სქემა თანდართულ ბმულზე არსებული დანართის შესაბამისად.

საგზაო მოძრაობის ორგანიზების სქემის ცვლილება საჭიროებს შეთანხმებას სააგენტოსთან.

გადაწყვეტილების გასაჩივრება, დაინტერესებული მხარის მიერ, შესაძლებელია ამ გადაწყვეტილების გაცნობიდან ერთი თვის ვადაში ქალაქ თბილისის მუნიციპალიტეტის მერთან (მისამართი: ჟ. შარტავას ქუჩა N7) კანონმდებლობით დადგენილი წესით.

დანართი: სსიპ - ტრანსპორტისა და ურბანული განვითარების სააგენტოს მიერ შეთანხმებული საგზაო მოძრაობის ორგანიზების სქემები იხილეთ თანდართულ ბმულზე :

https://cloud.msda.ge/index.php/s/CL4GFo5zsFjS2rt

პატივისცემით,

ნინო ბაგაშვილი

სააგენტოს უფროსი

გამოყენებულია კვალიფიციური ელექტრონული ხელმოწერა/ ელექტრონული შტამპი

სქემა წარმოადგენს გაპის ეტაპს, პროექტის შეთანხმების პერიოდში წარმოდგენილი იქნება განახლებული სქემები

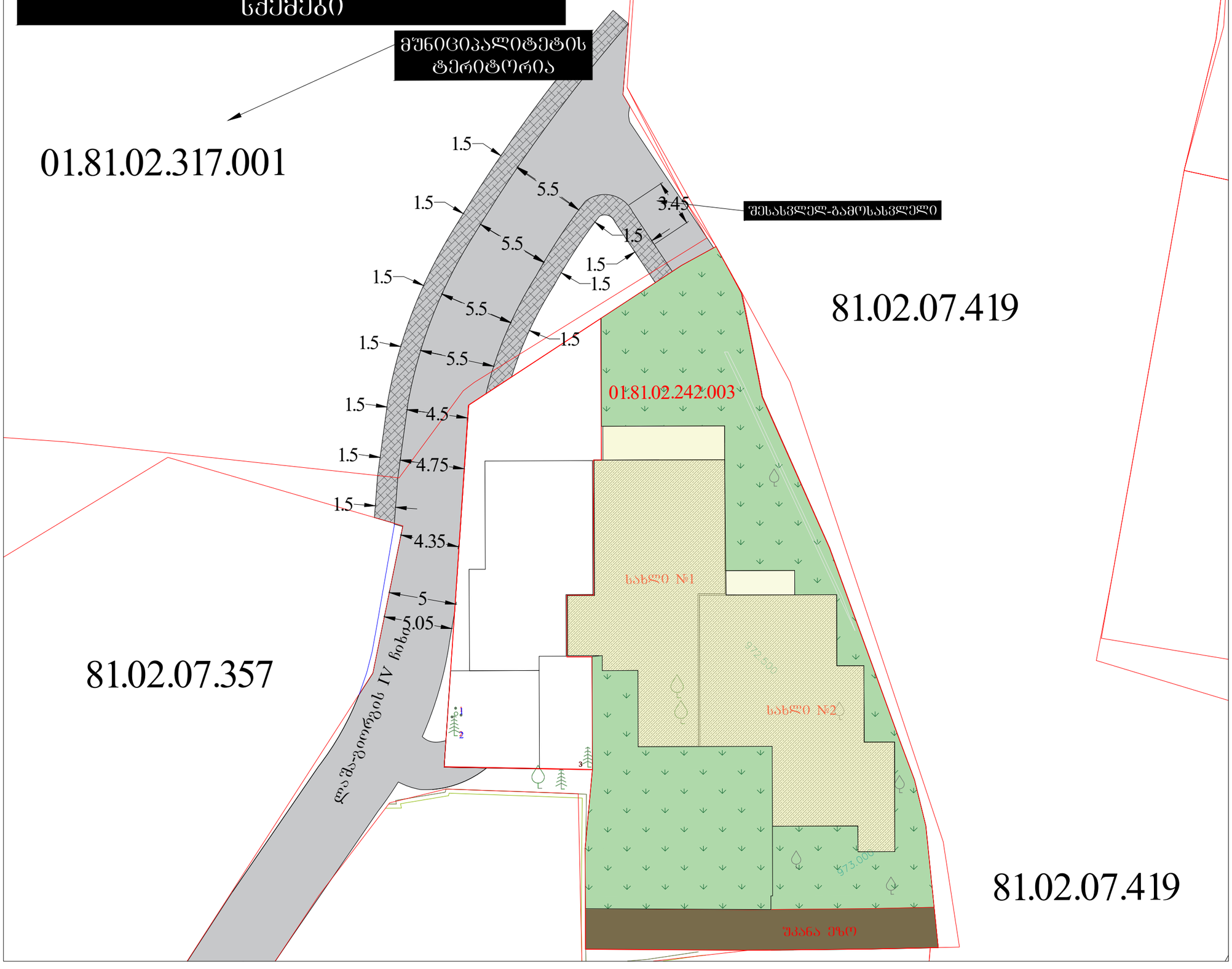

საგზაო მოძრაობის ორგანიზების სქემა

მისამართი:

ქ. თბილისი, სოფელი ტაბახმელა, ლაშა-გიორგის IV ჩიხი №7 (ს.კ. 01.81.02.242.003)
საგზაო მოძრაობის ორგანიზების სქემა. (ბრგ ეტაპი)

თარიღი: 2024 წელი	მასშტაბი: პირობითი
დამკვეთი:	შ.პ.ს "დეველოპიო"

შეასრულა: მიხეილ ზუკაკიშვილი
შ.პ.ს "STS" (Smart Transportation Solutions) ტელ: 595-00-22-15
ტელ: 577 15-55-75 შეამოწმა: ვახტანგ თავდიშვილი ტელ: 551-14-14-84

საგზაო მოძრაობის ორგანიზაციის ტექნიკური საშუალებები

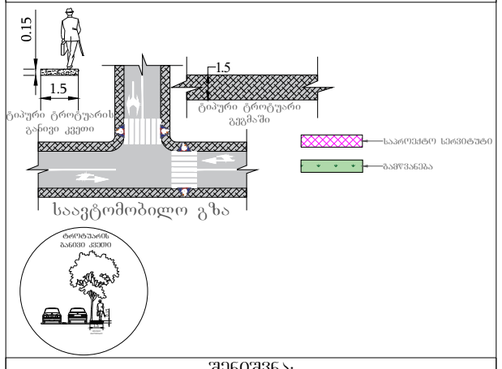

პირობითი აღნიშვნები

შენიშვნა:
პანდუსის პარამეტრები განისაზღვრება 41-ე დაბგენილების ქვეთავი 406 -ის მიხედვით.

SMART TRANSPORTATION SOLUTIONS