ფ N 1

განმარტებითი ბარათი

არქიტექტურული პროექტი

ტექსტური ნაწილი

მრავალფუნქციური საცხოვრებელი სახლი

პროექტს წინაპირობად უდევს, ქ. თბილისის მუნიციპალიტეტის საკრებულოს მიერ შეთანხმებული, განაშენიანების რეგულირების გეგმა, განკარგულება N397; თარიღი -25/08/2023.

წარმოდგენილი პროექტი შესრულებულია დამკვეთის დავალებით, „ქ. თბილისის მუნიციპალიტეტის ტერიტორიების გამოყენებისა და განაშენიანების რეგულირების წესების დამტკიცების შესახებ ქალაქ თბილისის მუნიციპალიტეტის საკრებულოს 2016 წლის 24 მაისის N14-39 დადგენილებისა" და „საქართველოს მთავრობის 2016 წლის 28 იანვრის №41 დადგენილების" შესაბამისად.

პროექტის მიზანს წარმოადგენს მრავალფუნქციური შენობა-ნაგებობის მშენებლობა, თანამედროვე გეგმარებითი პრინციპების გათვალისწინებით. შესაბამისი ფუნქციებით; საცხოვრებელი, კომერციული, საოფისე. შეთანხმებული განაშენიანების რეგულირების გეგმის მიხედვით დადგენილია შემდეგი თანაფარდობით: მრავალბინიანი საცხოვრებელი სახლი 75%, კომერციული, ოფისი 25%. საპროექტო შენობა-ნაგებობის საცხოვრებელი ფართობი, საერთო ფართობთან მიმართებით შემდეგნაირია: 6 256,5 / 8 601,0 = 73 % (საცხოვრებელი/საერთო ფართობი). ამრიგად, დაცულია პროცენტული თანაფარდობა და საცხოვრებელი ფართობი, არ აჭარბებს 75%-ს.

შენიშვნა: საცხოვრებელი ფართობი არ აჭარბებს 75%-ს, და ფუნქციების პროცენტული ანგარიში დაცულია. გთხოვთ, ფუნქციების პროცენტული ანგარიში და წარმოდგენილი საანგარიშო კროკები იხილოთ ვექტორულ ფაილში.

საპროექტო მიწის ნაკვეთი წარმოადგენს კერძო საკუთრებას და მდებარეობს ქალაქ თბილისში, კათალიკოს აბრაჰამ I-ის ქუჩა N17, N17ა, N19, N21, N23, N25, N21ა, N23ა; ქალაქი თბილისი, დიღმის სასწავლო საცდელი მეურნეობა, ს/კ 01.72.14.200.010, საპროექტო ტერიტორიის ფართობი 5276,0 კვ/მ-ია. ტერიტორია ხასიათდება სწორი რელიეფით. მისასვლელი გზა გააჩნია დასავლეთის მხრიდან (იხ. გენ-გეგმა). საპროექტო შენობა 23 სართულიანია, დაგეგმარებულია 198 ერთეული ბინა, საიდანაც, 4 ერთეული ა ტიპის ბინაა, 9 ერთეული საოფისე სივრცე, 3 ერთეული კომერციული სივრცე. შენობას გააჩნია 3 მიწისქვეშა სართული, სავალდებულო ავტოსადგომების რაოდენობა 64 ერთეულია, წარმოდგენილი პროექტის მიხედვით კისაპროექტოდ შემოთავაზებული 65 ერთეული ავტოსაგომია. აქედან 4 ავტოსადგომი შეზღუდული შესაძლებლობების მქონე პირთათვის არის განკუთვნილი.

-9,000 ნიშნულზე განლაგებულია 23 ავტოსადგომი, საშხაფე სისტემებისათვის განკუთვნილი რეზერვუარი და საშხეფი სისტემების ტუმბოების ადგილი , რომელიც უშვალო კავშირშია გასასვლელთან. -6 ნიშნულზე განთავსებულია 26 ავტოსადგომი, დამხმარე სათავსი და სანძრის მართვის ცენტრი. -3 ნიშნულზე განთავსებულია 18 ავტოსადგომი და კომერციული ფართი. 0,00 და +3,90 ნიშნულებზე განთავსებულია კომერციული ფართები. 7,200-13,800 ნიშნულებზე განთავსებულია საოფისე ფართები. 17,00-71,400 ნიშნულებზე განთავსებულია საცხოვრებელი ფართები.

შენობის არქიტექტურული პროექტის ძირითადი სტრუქტურული სისტემის კონსტრუქცია წარმოადგენს რკინა-ბეტონის კარკასულ ნაგებობას. გაძლიერებული მონოლითური, სართულშუა გადახურვის ფილებით და სახურავის ფილად გამოყენებულია ასევე გაძლიერებული ბეტონის ფილა. ფასადები შეესებულია ბეტონის წვრილი სამშენებლო ბლოკით (20 X 40 X 20), ხოლო ბინათაშორის სატიხარ ბლოკად გამოყენებულია (20X40X20). საძირკვლის ტიპად განიხილება ხიმინჯოვანი კონსტრუქციის ფუნდამენტი. გადახურვის ფენილი შედგება - რკინა-ბეტონის მონოლითურ გადახურვის ფილაზე მოწყობილი ორთქლიზოლაციისგან, მსუბუქი შემავსებლის (პემზისგან, რომლითაც მოწყობილია დახრები), ქვიშაცემენტის ხსნარით მოწყობილი მოჭიმვის, ორი ფენა ჰიდროიზოლაციის. ექსტრუდირებული პოლისტიროლის, გეოტექსტილის და მასზედ მოწყობილი კენჭნარისაგან. მასზე მოწყობილია პლასტმასის ბადით არმირებული ქვიშაცემენტის ხსნარით მოჭიმვა, ჰიდროიზოლაცია და დამცავი ფენა. პროექტით გათვალისწინებულია ყველა ბინისთვის სახანძრო მანქანის მისადგომი; შენობის ღიობებში გათვალისწინებულია მეტალო-პლასტმასის კარ-ფანჯარა და ალუმინის ვიტრაჟები. კედლების ცეცხლმედეგობის შესაბამისად გათვალისწინებულია ყველა ღიობის ცეცხლმედეგობა. საცხოვრებელი ბინები ერთმანეთისგან გამიჯნულია ორ საათიანი ცეცხლმედეგი კედლებით. შენობიდან გამოსვლა შესაძლებელია შემოზღუდული გზა-კიბეების მეშვეობით. შენობის ლიფტი და დერეფანი აღჭურვილია მექანიკური განიავების სისტემით. საპროექტო შენობა მოცემული სიმაღლიდან გამომდინარე (76,0 მ.) გადის მაღლივი შენობების კატეგორიაში და შეესაბამება შენობა-ნაგებობების უსაფრთხოების წესების განმარტებას მაღლივ შენობასთან დაკავშირებით - "მაღლივი შენობა". (შენობა, რომლის დაკავებული იატაკი მდებარეობს სახანძრო მანქანის მისადგომი ყველაზე დაბალი დონიდან 23 მ-ზე ზემოთ.)- ქვეთავი 202.

შენობის ძირითადი სტრუქტურული სისტემა წარმოადგენს კარკასულ სტრუქტურას. გაძლიერებული მონოლითური კოჭებით და სვეტებით, სართულშუა გადახურვად და სახურავის ფილად გამოყენებულია ასევე ბეტონის გაძლიერებული ფილა, შენობა-ნაგებობის უსაფრთხოების წესების მიხედვით შერჩეულია I-A კლასის კონსტრუქციის ტიპი.

IV სპეციალური 5276.0 კვ/მ.	მიზნობრივი დანიშნულება	არასასოფლო-სამეურნეო
	გეგმარების შემზღუდავი ზონა	6 კმ-მდე ნაკვეთების განაშენების შეზღუდვა / სერვიტუტი - 514.3 კვ/მ.
	ტერიტორიულ-სტრუქტურული ზონა	შუალედური ზონა
	დაგეგმილი მიზნობრივი დანიშნულება	არასასოფლო - სამეურნეო
	სამშენებლო გამოყენების სტატუსი	სამშენებლო
	დაგეგმილი ფუნქციური სახეობები	მრავალბინიანი საცხოვრებელი სახლი 75%, კომერციული, ოფისი 25%
	კონკრეტული ფუნქციური ზონა	საზოგადოებრივ საქმიანი ზონა 2 / სატრანსპორტო ზონა 1
	მიწის ნაკვეთის ფართობი	5018.0 კვ.მ / 258.0 კვ.მ
	კ-1	0,5 / 2800.0 / -- / 0
	კ-2	4,6 / 24480.0 / -- / 0
	კ-3	0.3 / 1320.0 / -- / 0
	მინიმალური სიგანე	87 მ.
	მინიმალური სიღრმე	68 მ.
	შენობა-ნაგებობის მაქს. სიმაღლე ამ/და სართულიანობა	მ. N4 23 სართული H = 73.4 მ მ. N5 15 სართული H = 48.9 მ.
	ნაკვეთის დაყოფა-გაერთიანების რეჟიმი	დაყოფა/გაერთიანების აკრძალვა
	სავალდებულო ავტისადგომები	შუალედური ზონა 1ა/ს ყოველ 150 კვ/მ -ზე საცხოვრებელი ფუნქციის კ2_ს შესაბამისად: საც.კ2=18400 / 150 = 123. სადგომი
	სივრცით-გეგმარებითი წყობა	შეუგუფებული გეგმარება; 2 შენობა

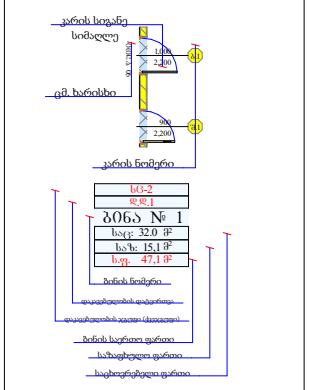



პრ. ავტორი	ა. ღოღობერიძე	
შესრულა	ა. ღოღობერიძე	
შეამოწმა	ქ. ზარნაძე	

ფურც.	ფურც.	ფორმატი	მასშტაბი	თარიღი
		A3		05.11.2024

სტადია

პროექტის შეთანხმება

ფ N 2

შენობა-ნაგებობის უსაფრთხოების წესებთან შესაბამისობის ანალიზი

არქიტექტურული პროექტი

წესებთან შესაბამისობა

შენობის დაკავებულებები და თითოეული გამოყენების აღწერა
1. სასაწყობო ჯგუფი - სწ-2 (შემოზღუდული ავტოსადგომი გარაჟი - მიწის დონის ქვემოთ -9,000; -6,000 და -3,000 ნიშნულზე)
2. დამხმარე ჯგუფი - დს (დამხმარე სათავსი, მიწის დონის ქვემოთ -9,000; -6,000 და -3000,
3. სავაჭრო ჯგუფი - სვ (ცომერციული ფართობი -3,00; 0.00 და +3,90 ნიშნულზე)
4. საქმიანი ჯგუფი - სქ (ოფისები +7,200; +10,500 და 13,800)
5. საცხოვრებელი ჯგუფი - სც-2 (საცხოვრებელი ბინები +17,00-დან +71,40 ნიშნულის ჩათვლით)

კონსტრუქციის ტიპი:	
განსაზღვრეთ კონსტრუქციის ტიპი არსებული შენობისთვის: მაგალითი: II-A, II-B, V-A, V-B	
განსაზღვრეთ კონსტრუქციის ტიპი ახალი შენობისთვის: მაგალითი: II-A, II-B, V-A, V-B	I-A
შერეული კონსტრუქციის შემთხვევაში მიუთითეთ ტიპები, რომელიც გამოყენებული იქნება, განსაზღვრეთ ტიპები და მათი მდებარეობა:	

გარე კედლის ცეცხლმედეგობისა და ღიობებისადმი მოთხოვნები ცხრილები 602 -ის და 705.8 -ის მიხედვით

გარე კედელი	ხანძარსაწი-ნააღმდეგო მანძილი (მეტრი)	ცეცხლმედეგობის ხარისხი (საათი)		კედლის ღიობების ფართობი (კედლის %)					
		მოთხოვნი-ლი	გათვალისწი-ნებული	დასაშვები			გათვალისწინებული		
				დაუცვე-ლი	დაუცველი საშხეფებით	დაცული	დაუცვე-ლი	დაუცველი საშხეფებით	დაცული
“დ”-“ა” ღეძებში	4 ≤ 4,4 < 9	0	2	შეუზღუდავი	45 %	შეუზღუდავი	—	—	—
“ა”-“დ”ღეძებში	>9	0	2	შეუზღუდავი	შეუზღუდავი	შეუზღუდავი	—	—	—
“7”-“1” ღეძებში	>9	0	2	შეუზღუდავი	შეუზღუდავი	შეუზღუდავი	—	—	—
“7 ”-“1” ღეძებში	>9	0	2	შეუზღუდავი	შეუზღუდავი	შეუზღუდავი	—	—	—

სიმაღლის შეზღუდვები ცხრილი 503 -ის მიხედვით

დაკავებულობები	დასაშვები სართულიანობა	შემოთავაზებული სართულიანობა
1. სასაწყობო ჯგუფი - სწ-2 (შემოზღუდული ავტოსადგომი გარაჟი - მიწის დონის ქვემოთ -9,000; -6,000 და -3,000 ნიშნულზე)	შეუზღუდავი	3 სართული
2. დამხმარე ჯგუფი - დს (დამხმარე სათავსი, მიწის დონის ქვემოთ -9,000; -6,000 და -3,000	შეუზღუდავი	3 სართული
3. სავაჭრო ჯგუფი - სვ (ცომერციული ფართობი -3,00; 0.00 და +3,90 ნიშნულზე)	შეუზღუდავი	3 სართული
4. საქმიანი ჯგუფი - სქ (ოფისები +7,200; +10,500 და 13,800)	შეუზღუდავი	1 სართული
5. საცხოვრებელი ჯგუფი - სც-2 (საცხოვრებელი ბინები +17,00-დან +71,40 ნიშნულის ჩათვლით)	შეუზღუდავი	10 სართული
	დასაშვები სიმაღლე	შემოთავაზებული სიმაღლე
საერთო სიმაღლე =	შეუზღუდავი	76,000
მიწის ზემოთ სართულის რაოდენობა =		23 სართული
მიწის დონის ქვედა სართულის რაოდენობა =		3 სართული

ფართობის შეზღუდვები ცხრილი 503 -ის მიხედვით

დაკავებულობები	დასაშვები ფართობი (კვ.მ)	შემოთავაზებული ფართობი (კვ.მ)
1. სასაწყობო ჯგუფი - სწ-2 (შემოზღუდული ავტოსადგომი გარაჟი - მიწის დონის ქვემოთ -9,000-6,000 და -3,000 ნიშნულზე)	შეუზღუდავი	1946,8
2. დამხმარე ჯგუფი - დს (დამხმარე სათავსი, მიწის დონის ქვემოთ -9,000; -6,000 და -3,000	შეუზღუდავი	93
3. სავაჭრო ჯგუფი - სვ (ცომერციული ფართობი -3,00; 0.00 და +3,90 ნიშნულზე)	შეუზღუდავი	2155,1
4. საქმიანი ჯგუფი - სქ (ოფისები +7,200; +10,500 და 13,800)	შეუზღუდავი	1974,1
5. საცხოვრებელი ჯგუფი - სც-2 (საცხოვრებელი ბინები +17,00-დან +71,40 ნიშნულის ჩათვლით)	შეუზღუდავი	10430,9
იატაკის საერთო ფართობი =	23081,4	
იატაკის რაოდენობა =	მიწის დონის ზედა 3 სართული და მიწის დონის ქვემოთ 22	
შენობის საერთო ფართობი = (საზაფხულო ფართის ჩათვლით)	19531,6	

გამოყენებული წესები:

ცხრილების შესადგენად გამოყენებულ იქნა საქართველოს მთავრობს 2016 წლის 28 იანვრის №41 დადგენილება და №498 2017 წლის 20 ნოემბერს დადგენილებაში შეტანილი ცვლილები, ტექნიკური რეგლამენტი „შენობა-ნაგებობის უსაფრთხოების წესები“

პრ. ავტორი	ა. ღოღობერიძე		
შეასრულა	ა. ღოღობერიძე		
შეამოწმა	ქ. ზარნაძე		

ფურც.	ფურც.	ფორმატი	მასშტაბი	თარიღი
		A 3		05.11.24

სტადია

პროექტის შეთანხმება

ხანძრისაგან დაცვის სისტემებისადმი მოთხოვნები

დაკავებულობები/სივრცეები/ გასასვლელი საშუალებები	ავტოსაშხ-ეფი სისტემა	ალტერნატიული ავტომატური ცეცხლსაქრობი სისტემები	სახანძრო განგაშისა და ცეცხლაღმომჩენი სისტემები	სახანძრო მილდგარე-ბის სისტემები	კვამლის საკონტროლო სისტემები	ხელის ცეცხლმა-ქრები	საავარიო განათების სისტემები	ჰაერის განიავების სისტემა
1. სასაწყობო ჯგუფი - სწ-2 (შემოზღუდული ავტოსადგომი გარაჟი - მიწის დონის ქვემოთ -9,000; -6,000 და -3,000 ნიშნულზე)	კი	–	საგანგებო ხმოვანი განგაშის საკომუნიკაციო სისტემა. კვამლის ავტომატური აღმომჩენი	კი	მექანიკური განიავების სისტემით	კი	კი	
2. დამხმარე ჯგუფი - დს (დამხმარე სათავსი, მიწის დონის ქვემოთ -9,000; -6,000 და 3,000 ნიშნულზე,	კი	–	კვამლის ავტომატური აღმომჩენი	კი	კი	კი	კი	
3. სავაჭრო ჯგუფი - სვ (კომერციული ფართობი -3,00; 0.00 და +3,30 ნიშნულზე)	კი	–	კვამლის ავტომატური აღმომჩენი	კი	–	კი	–	
4. საქმიანი ჯგუფი - სქ (ოფისები +7,200 დან +13,80 ნიშნულის ჩათვლით)	კი	–	კვამლის ავტომატური აღმომჩენი	კი	კი (დერეფნის)	–	–	
5. საცხოვრებელი ჯგუფი - სც-2 (საცხოვრებელი ბინები +17,00-დან +71,40 ნიშნულის ჩათვლით)	–	–	კვამლის ავტომატური აღმომჩენი	კი	კი (დერეფნის)	–	–	
კიბის უჯრედები	–	–	სახანძრო განყოფ. კავშირის სისტემა. საგანგებო ხმოვანი განგაშის საკომუნიკაციო სისტემა. კვამლის ავტომატური აღმომჩენი	კი	კი (დაწნევის სისტემა)	–	–	კი (მექანიკური)
დერეფნები	–	–	სახანძრო განყოფ. კავშირის სისტემა. საგანგებო ხმოვანი განგაშის საკომუნიკაციო სისტემა. კვამლის ავტომატური აღმომჩენი	კი	კი (დაწნევის სისტემა)	კი	კი	კი (მექანიკური)
ლიფტი	–	–	სახანძრო განყოფ. კავშირის სისტემა	–	კი (დაწნევის სისტემა)	–	კი	კი (მექანიკური)
სახანძრო ტუმბოები და წყლის რეზერვუარი				კი				
სახანძრო-სამაშველო სამსახურის მიერ გამოსაყენებელი მისაერთებლები				კი				

თითოეული სართულიდან გასასვლელი საშუალება

სართულები	დაკავებულობა და დაკავებულობის დატვირთვის ჯამური მაჩვენებელი	მოთხოვნილი გასასვლელებ ი/ გასასვლეთან მისადგომის რაოდენობა	გათვალისწინებული გასასვლელების/ გასასვლელთან მისადგომის რაოდენობა და ტიპი	გასასვლელი საშუალებების სიგანე(მეტრი)					
				გზა-კიბეები		დერეფანი		გასასვლელის გზა-კარი	
				მოთხო-ვნილი	გათვალი სწინებუ ლი	მოთხო ვნილი	გათვალი სწინებუ ლი	მოთხო ვნილი	გათვალი სწინებუ ლი
მიწისქვეშა -3;-2;-1	სასაწყობო ჯგუფი - სწ-2 (ავტოსადგომი გარაჟი) და დს დ.დ. 125	2	2 გასასვლელი გზა-კიბე	1,10	1,5	–	–	0,82	1,00
მიწისქვეშა -1	სავაჭრო ჯგუფი - სვ სულ: დ.დ. 56	2	2 გასასვლელი გზა-კიბე	1,10	1,50	–	–	0,82	1,00
მიწისზედა 0	სავაჭრო ჯგუფი - სვ სულ: დ.დ. 165	2	5 გასასვლელი გზა-კიბე	1,10	1,50	1,20	1.50	0,82	1,00
მიწისზედა +1	სავაჭრო ჯგუფი - სვ სულ: დ.დ. 337	2	2 გასასვლელი გზა-კიბე	1,10	1,50	1,20	1.50	0,82	1,00
მიწისზედა 2;3;4	საქმიანი ჯგუფი - სქ სულ: დ.დ. 172	2	2 გასასვლელი გზა-კიბე	1,10	1,50	1,20	1.50	0,82	1,00
მიწისზედა 5-22	საცხოვრებელი ჯგუფი - სც-2 სულ: დ.დ. 576		2 გასასვლელი გზა-კიბე	1,10	1,5	1,20	1.50	0,82	1,00

გამოყენებული წესები:

ცხრილების შესადგენად გამოყენებულ იქნა საქართველოს მთავრობს 2016 წლის 28 იანვრის №41 დადგენილება და №498 2017 წლის 20 ნოემბერს დადგენილებაში შეტანილი ცვლილები, ტექნიკური რეგლამენტი „შენობა-ნაგებობის უსაფრთხოების წესები“

პრ. ავტორი	ა. ღოღობერიძე		
შეასრულა	ა. ღოღობერიძე		
შეამოწმა	ქ. ზარნაძე		

ფურც.	ფურც.	ფორმატი	მასშტაბი	თარიღი
		A 3		05.11.24

სტადია

პროექტის შეთანხმება

წყალსადენი სისტემის ფიქსირებული მოწყობილობების რაოდენობა ცხრილი 1602.1-ის მიხედვით

სართულები	დაკავებულობა და დაკავებულობის დატვირთვის ჯამური მაჩვენებელი	ფიქსირებული მოწყობილობები(ცალი)											
		უნიტაზი		ტუალეტის ხელსაბანები		აბაზანა/შხაპი		სასმელი წყლის ფანტანი		სამომსახურეო ნიჟარა		სამზარეულოს ნიჟარა	
		მოთხოვნილი	წარმოდგენილი	მოთხოვნილი	წარმოდგენილი	მოთხოვნილი	წარმოდგენილი	მოთხოვნილი	წარმოდგენილი	მოთხოვნილი	წარმოდგენილი	მოთხოვნილი	წარმოდგენილი
მიწისქვეშა -3;-2;-1	სასაწყობო ჯგუფი - სწ-2 (ავტოსადგომი გარაჟი) და დს დ.დ. 125	–	–	–	–	–	–	–	–	–	–	–	–
მიწისქვეშა -1	სავაჭრო ჯგუფი - სვ სულ: დ.დ. 56	1	1	1	1	–	–	1	1	1	1	–	–
მიწისზედა 0	სავაჭრო ჯგუფი - სვ სულ: დ.დ. 165	1	1	1	1	–	–	1	1	1	1	–	–
მიწისზედა +1	სავაჭრო ჯგუფი - სვ სულ: დ.დ. 337	1	1	1	1	–	–	1	1	1	1	–	–
მიწისზედა 2;3;4	საქმიანი ჯგუფი - სქ სულ: დ.დ. 172	1	9	1	9	–	–	1	9	1	9	–	9
მიწისზედა III; XII	საცხოვრებელი ჯგუფი სც-2 სულ: დ.დ. 315	1 ცალი ერთ საცხ. რთეულზე	1 ცალი ერთ საცხ. რთეულზე	1 ცალი ერთ საცხ. რთეულზე	1 ცალი ერთ საცხ. რთეულზე	1 ცალი ერთ საცხ. რთეულზე	1 ცალი ერთ საცხ. რთეულზე	1 ცალი ერთ საცხ. რთეულზე	1 ცალი ერთ საცხ. რთეულზე	1 ცალი ერთ საცხ. რთეულზე	1 ცალი ერთ საცხ. რთეულზე	1ავტ. სარეცხი მანქანის მის.აერთ. ყოველ 20 საცხ. ერთეულზე	1ავტ. სარეცხი მანქანის მის.აერთ. ყოველ 20 საცხ. ერთეულზე

განიავებისადმი მოთხოვნები

დაკავებულობები/სივრცეები/გასასვლელი სამუალებები	ბუნებრივი განიავება	ხელოვნური განიავება
1. სასაწყობო ჯგუფი სწ-2 მცირე საფრთხის შემცველი სასაწყობო ქვეჯგუფი (ღია ან შემოზღუდული ავტოსადგომი გარაჟი) (მიწის დონის ქვემოთ -9;-6;-3 სართული (-9,000; -6,000 და -3,000 ნიშნულებზე)	–	კი
2. დამხმარე ჯგუფი დს (დამხმარე და სხვა დანიშნულები ჯგუფი) (მიწის დონის ქვემოთ -9;-6;-3 სართული (-9,000; -6,000 და -3,000 ნიშნულებზე)	–	კი
3. სავაჭრო ჯგუფი სვ (სავაჭრო ფართობი -3,000; +0,000 და 3,900 ნიშნული)	კი	–
4. სქ ქვეჯგუფი საქმიანი ჯგუფი ოფისები (+7,200-13,800)	კი	–
5. საცხოვრებელი ჯგუფი სც-2 ქვეჯგუფი (+17,000 -დან +71,400 ნიშნულის ჩათვლით))	კი	
კიბის უჯრედი	კი	კი
ლიფტი	–	კი
დერეფანი	–	კი

გამოყენებული წესები:

ცხრილების შესადგენად გამოყენებულ იქნა საქართველოს მთავრობს 2016 წლის 28 იანვრის №41 დადგენილება და №498 2017 წლის 20 ნოემბერს დადგენილებაში შეტანილი ცვლილები, ტექნიკური რეგლამენტი „შენობა-ნაგებობის უსაფრთხოების წესები“

პრ. ავტორი	ა. ღოღობერიძე	
შეასრულა	ა. ღოღობერიძე	
შეამოწმა	ქ. ხარნაძე	

ფურც.	ფურც.	ფორმატი	მასშტაბი	თარიღი
		A3		05.11.24

სტადია

პროექტის შეთანხმება

მშენებლობის ნებართვა

ფ N 5

ავტოსადგომების რაოდენობის გამოთვლა

არქიტექტურული პროექტი

არქიტექტურული გეგმარება

მრავალფუნქციური
საცხოვრებელი სახლი

საცხოვრებელი ფართის
კ-2 (კროკი)



#	სართული	კ-2 ფართობი
1	5	535.174 m²
2	6	535.174 m²
3	7	535.174 m²
4	8	535.174 m²
5	9	535.174 m²
6	10	535.174 m²
7	11	535.174 m²
8	12	535.174 m²
9	13	535.174 m²
10	14	535.174 m²
11	15	535.174 m²
12	16	535.174 m²
13	17	535.174 m²
14	18	535.174 m²
15	19	535.174 m²
16	20	535.174 m²
17	21	535.174 m²
18	22	535.174 m²

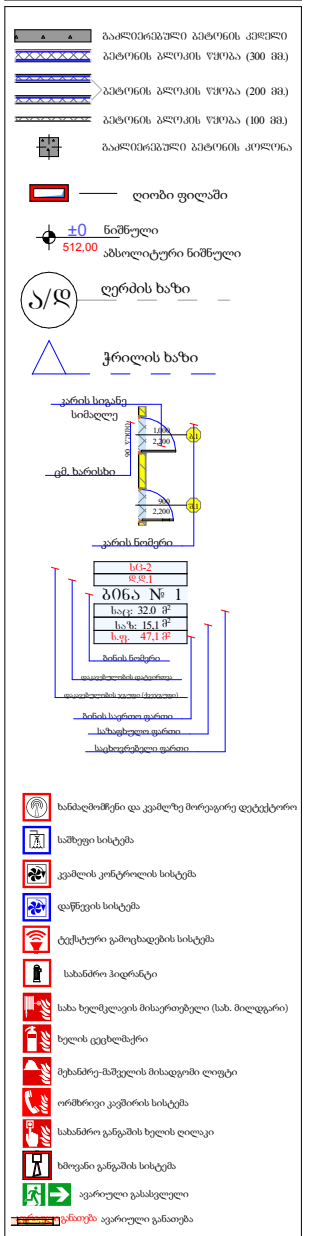

საცხოვრებელი ფართის ჯამური ფართობი შეადგენს:

535.174 m² * 18 = 9,633.132 m²

ავტოსადგომების რაოდენობა შეადგენს:

9,633.132 m² / 150 = 64.22

სულ 65 ცალი ავტოსადგომი

პრ. ავტორი	ა. ღოღობერიძე	
შეასრულა	ა. ღოღობერიძე	
შეამოწმა	ქ. ზარნაძე	

ფურც.	ფურც.	ფორმატი	მასშტაბი	თარიღი
		A 3		05.11.2024

სტადია

პროექტის შეთანხმება

ფ N 6

საზაფხულო ფართები

არქიტექტურული პროექტი

არქიტექტურული გეგმარება

მრავალფუნქციური
საცხოვრებელი სახლი

საზაფხულო ფართობი 3 სართული

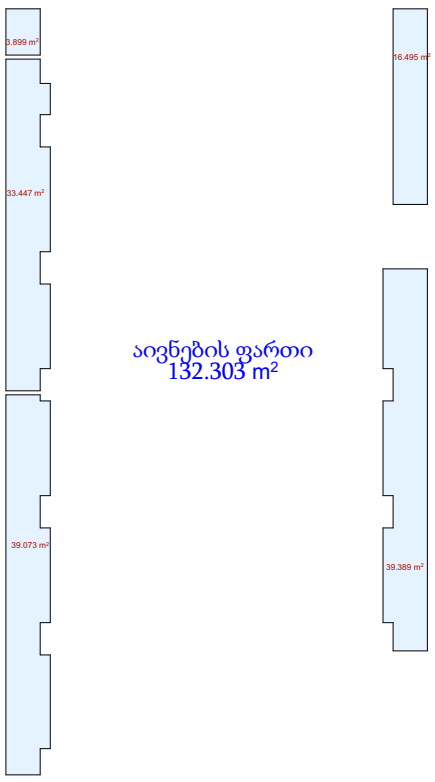

საზაფხლო ფართობი 4 სართულები

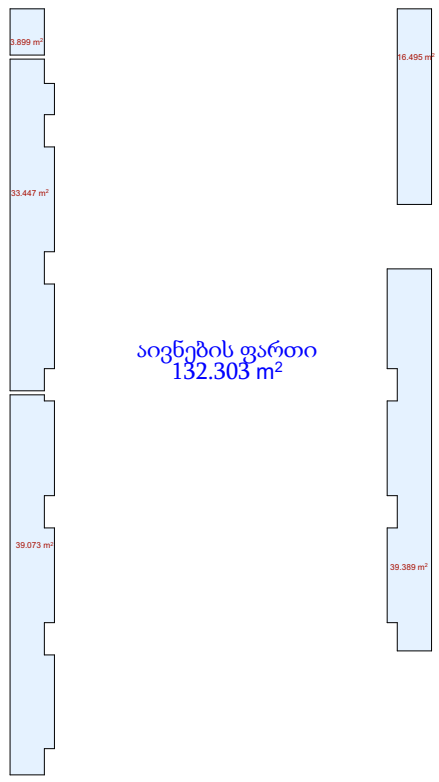

საზაფხულო ფართობი 5-22 სართულები

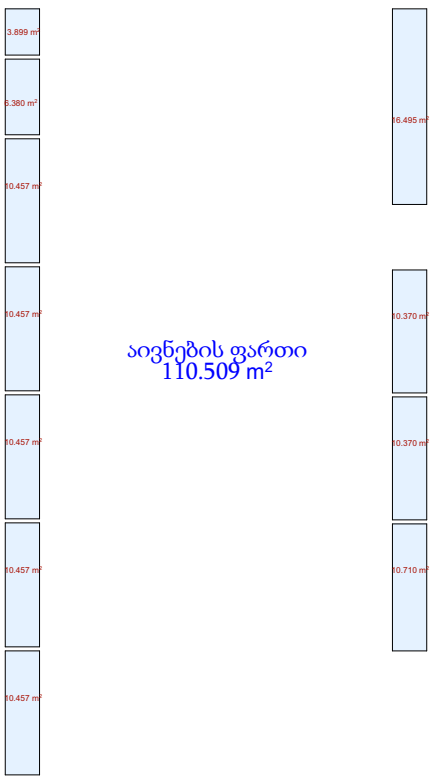

საზაფხულო ჯამური ფართობი შეადგენს:

2253.768 m²

რაც შეადგენს ჯამური კ-2 ფართობის 13.8%

2253.768 / 16332.688 m² X 100 = 13.8%

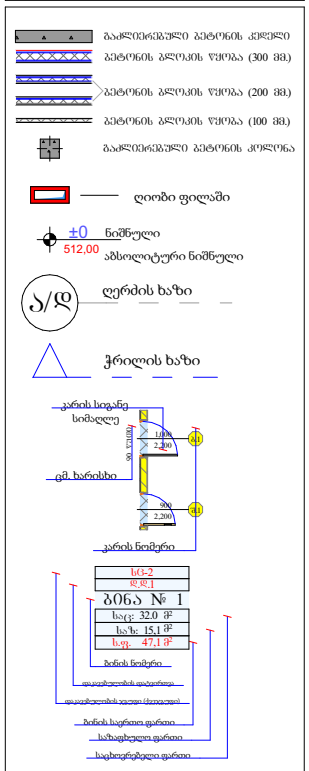



პრ. ავტორი	ა. ღოღობერიძე		
შესრულა	ა. ღოღობერიძე		
შეამოწმა	ქ. ხარნაძე		

ფურც.	ფურც.	ფორმატი	მასშტაბი	თარიღი
		A 3		05.11.2024

სტადია

პროექტის შემთანხმება

ОБЩЕСТВЕННО-ДЕЛОВОЙ ЦЕНТР С ПОДЗЕМНЫМ ПАРКИНГОМ

ул. Заводская, 12, г. Екатеринбург

Лист 6

Ситуационный план

Экспликация помещений

№	Наименование	Площадь, м²
1	Торговый зал	1 842.50
2	Склад	312.00
3	Санузел	48.20
4	Коридор	96.75
5	Электрощитовая	18.00
6	Венткамера	64.30
7	Лестничная клетка	72.00
8	Тамбур	24.60

Экспликация помещений

№	Наименование	Площадь, м²
1	Торговый зал	1 842.50
2	Склад	312.00
3	Санузел	48.20
4	Коридор	96.75
5	Электрощитовая	18.00
6	Венткамера	64.30
7	Лестничная клетка	72.00
8	Тамбур	24.60

План 1-го этажа

Площадь застройки 1 634.70 м²

План 2-го этажа

Площадь застройки 1 589.00 м²

План 3-го этажа

Площадь застройки 1 456.70 м²

План кровли

Площадь кровли 1 456.70 м²

Разрез 1-1

Разрез 2-2

Фасад по оси А

Фасад по оси Б

Фасад по оси 1

Фасад по оси 6

Условные обозначения

- Граница земельного участка
- Существующее здание
- Проектируемое здание
- Проезд
- Тротуар
- Газон
- Озеленение
- Ограждение
- Пожарный гидрант
- Пожарный водоём
- Колодец
- Подземная сеть
- Надземная сеть
- Направление движения
- Въезд
- Выезд
- Пешеходный переход
- Светофор
- Дорожный знак
- Разметка
- Граница зоны обслуживания
- Граница санитарно-защитной зоны
- Граница охранной зоны
- Граница водоохранной зоны
- Граница зоны затопления
- Граница зоны подтопления
- Граница зоны оползневого участка
- Граница зоны карстового участка
- Граница зоны сейсмического участка
- Граница зоны вечной мерзлоты
- Граница зоны сезонного промерзания
- Граница зоны повышенного радиационного фона
- Граница зоны повышенного загрязнения почвы
- Граница зоны повышенного загрязнения воздуха
- Граница зоны повышенного загрязнения воды
- Граница зоны повышенного загрязнения донных отложений
- Граница зоны повышенного загрязнения растительности
- Граница зоны повышенного загрязнения животного мира
- Граница зоны повышенного загрязнения рыбных ресурсов
- Граница зоны повышенного загрязнения водных биологических ресурсов
- Граница зоны повышенного загрязнения среды обитания
- Граница зоны повышенного загрязнения среды размножения
- Граница зоны повышенного загрязнения среды нагула
- Граница зоны повышенного загрязнения среды нереста
- Граница зоны повышенного загрязнения среды зимовки
- Граница зоны повышенного загрязнения среды миграции
- Граница зоны повышенного загрязнения среды кормления
- Граница зоны повышенного загрязнения среды обитания животного мира
- Граница зоны повышенного загрязнения среды обитания растительности
- Граница зоны повышенного загрязнения среды обитания водных биологических ресурсов
- Граница зоны повышенного загрязнения среды обитания рыбных ресурсов
- Граница зоны повышенного загрязнения среды обитания донных отложений
- Граница зоны повышенного загрязнения среды обитания воды
- Граница зоны повышенного загрязнения среды обитания воздуха
- Граница зоны повышенного загрязнения среды обитания почвы
- Граница зоны повышенного загрязнения среды обитания растительности
- Граница зоны повышенного загрязнения среды обитания животного мира
- Граница зоны повышенного загрязнения среды обитания водных биологических ресурсов
- Граница зоны повышенного загрязнения среды обитания рыбных ресурсов
- Граница зоны повышенного загрязнения среды обитания донных отложений
- Граница зоны повышенного загрязнения среды обитания воды
- Граница зоны повышенного загрязнения среды обитания воздуха
- Граница зоны повышенного загрязнения среды обитания почвы

Изм.	Кол.уч.	Лист	№ док.	Подп.	Дата
Разраб.					
Проверил					
Н. контр.					
ГИП					

Генеральный план. Ситуационный план. Экспликация помещений. Планы этажей. Планы кровли. Разрезы. Фасады. Условные обозначения

Стадия: Р | Листов: 1

ООО «Проектное бюро «Горизонт»

г. Екатеринбург, ул. Заводская, 12, оф. 305

Тел. (343) 215-40-12

მოშენების ფართობი

ფ N 7

არქიტექტურული პროექტი

არქიტექტურული გეგმარება

მოშენების ფართობი -3 სართული



მოშენების ფართობი -2 სართული



მოშენების ფართობი -1 სართული



მოშენების ფართობი 0 სართული



მრავალფუნქციური
საცხოვრებელი სახლი

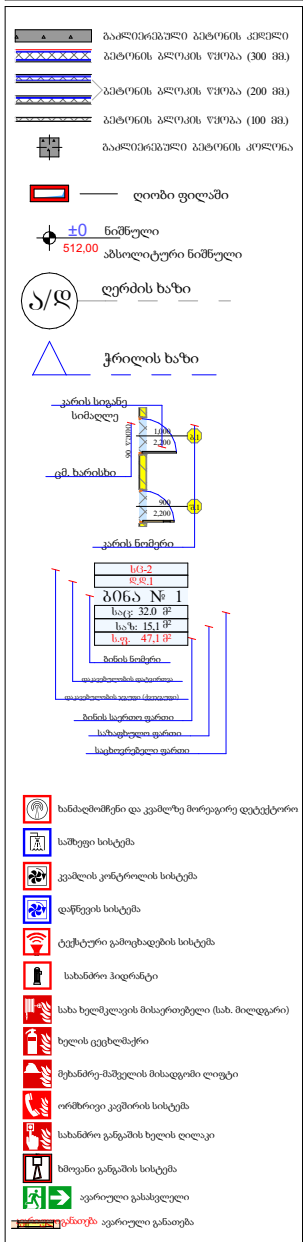

პრ. ავტორი	ა. ღოლობერიძე	
შეასრულა	ა. ღოლობერიძე	
შეამოწმა	ქ. ზარნაძე	

ფურც.	ფურც.	ფორმატი	მასშტაბი	თარიღი
		A3		05.11.2024

სტადია

პროექტის შემთანხმება

ფ N 8

მოშენების ფართობი

არქიტექტურული პროექტი

არქიტექტურული გეგმარება

მოშენების ფართობი 1 სართული



მოშენების ფართობი 2 სართული



მოშენების ფართობი 3-4 სართულები



მოშენების ფართობი 5-22 სართულები



მოშენების ჯამური ფართობი შეადგენს:

33719.484 m²

მრავალფუნქციური საცხოვრებელი სახლი

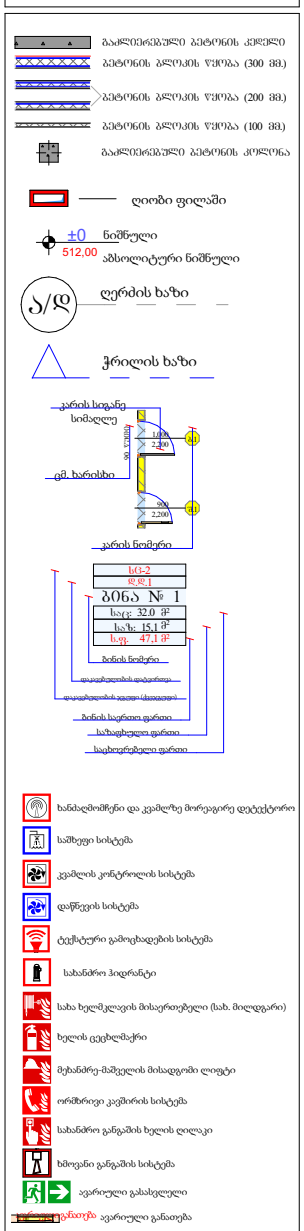

პრ. ავტორი	ა. ღოღობერიძე	
შესრულა	ა. ღოღობერიძე	
შეამოწმა	ქ. ზარნაძე	

ფურც.	ფურც.	ფორმატი	მასშტაბი	თარიღი
		A3		05.11.2024

სტადია

პროექტის შეთანხმება

არქიტექტურული პროექტი

არქიტექტურული გეგმარება

კ-1 ფართობი

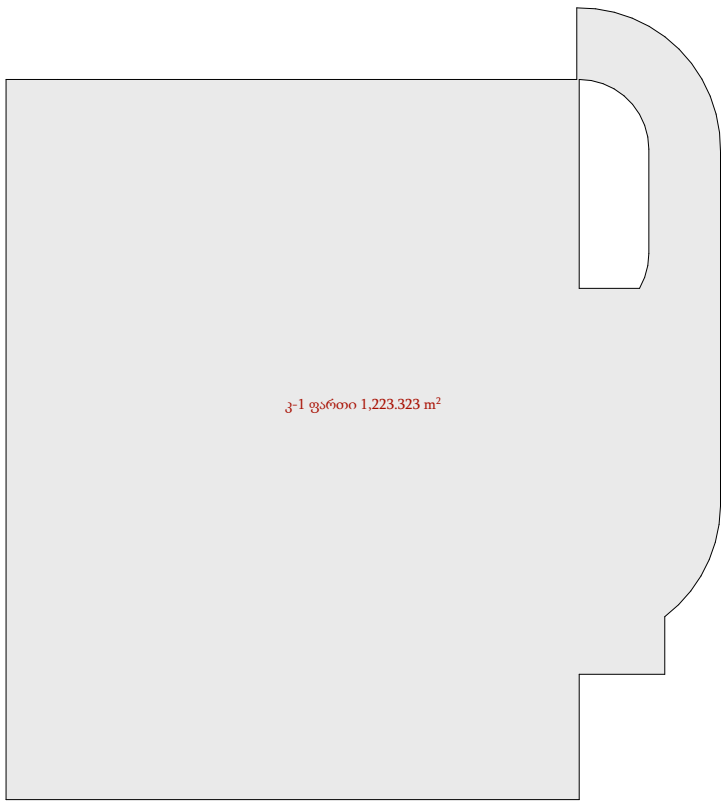

კ-1 ფართობი შეადგენს:

1223.323 m²

მრავალფუნქციური
საცხოვრებელი სახლი

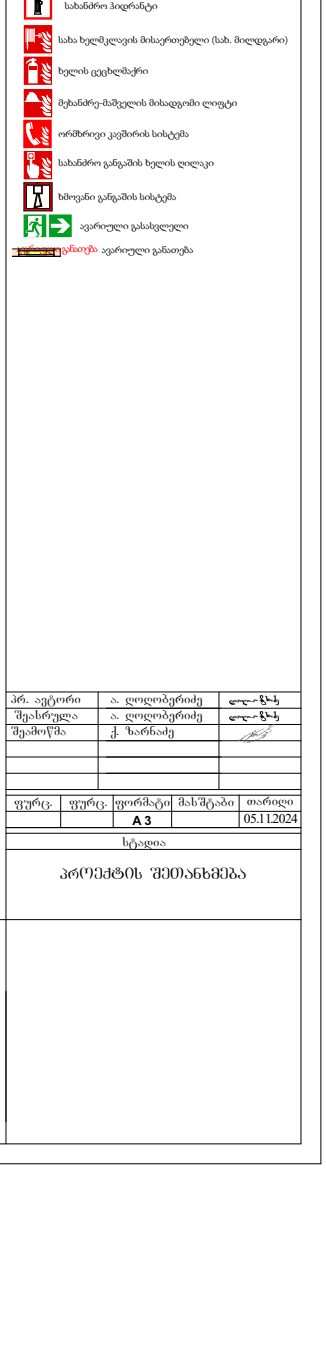

პრ. ავტორი	ა. ღოღობერიძე	
შეასრულა	ა. ღოღობერიძე	
შეამოწმა	ქ. ზარნაძე	

ფურც.	ფურც.	ფორმატი	მასშტაბი	თარიღი
		A3		05.11.2024

სტადია

პროექტის შეთანხმება

ფ N 10

კ-2 ფართობი

არქიტექტურული პროექტი

არქიტექტურული გეგმარება

კ-2 ფართობი 0 სართული



კ-2 ფართობი 1 სართული



კ-2 ფართობი 2 სართული



კ-2 ფართობი 3-4 სართულები

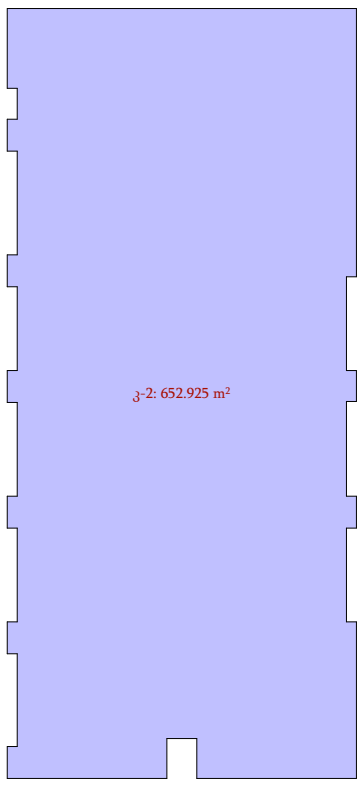

კ-2 ფართობი 5-22 სართულები

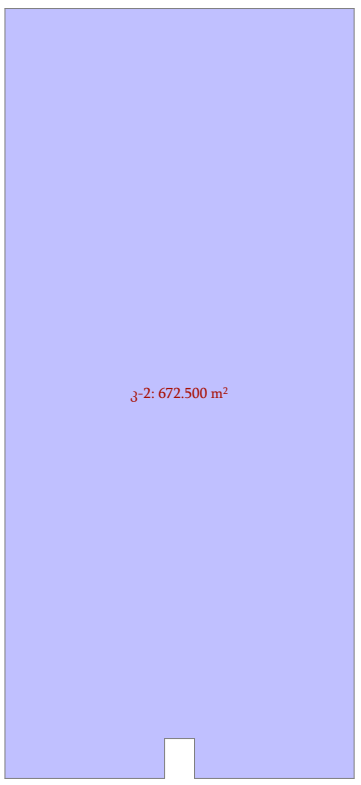

კ-2 ჯამური ფართობი შეადგენს:

16332.688 m²

მრავალფუნქციური საცხოვრებელი სახლი

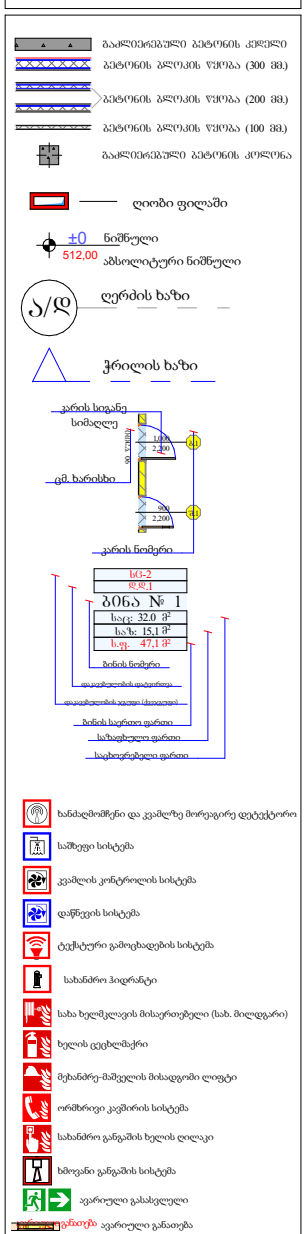

არ. ავტორი	ა. ღოლობერიძე	
შესრულა	ა. ღოლობერიძე	
შეამოწმა	ქ. ხარხაძე	

ფურც.	ფურც.	ფორმატი	მასშტაბი	თარიღი
		A3		05.11.2024

სტადია

პროექტის შემთანხმება

ფ N 11

კ-3 ფართობი

არქიტექტურული პროექტი

არქიტექტურული გეგმარება

კ-3 ფართობი

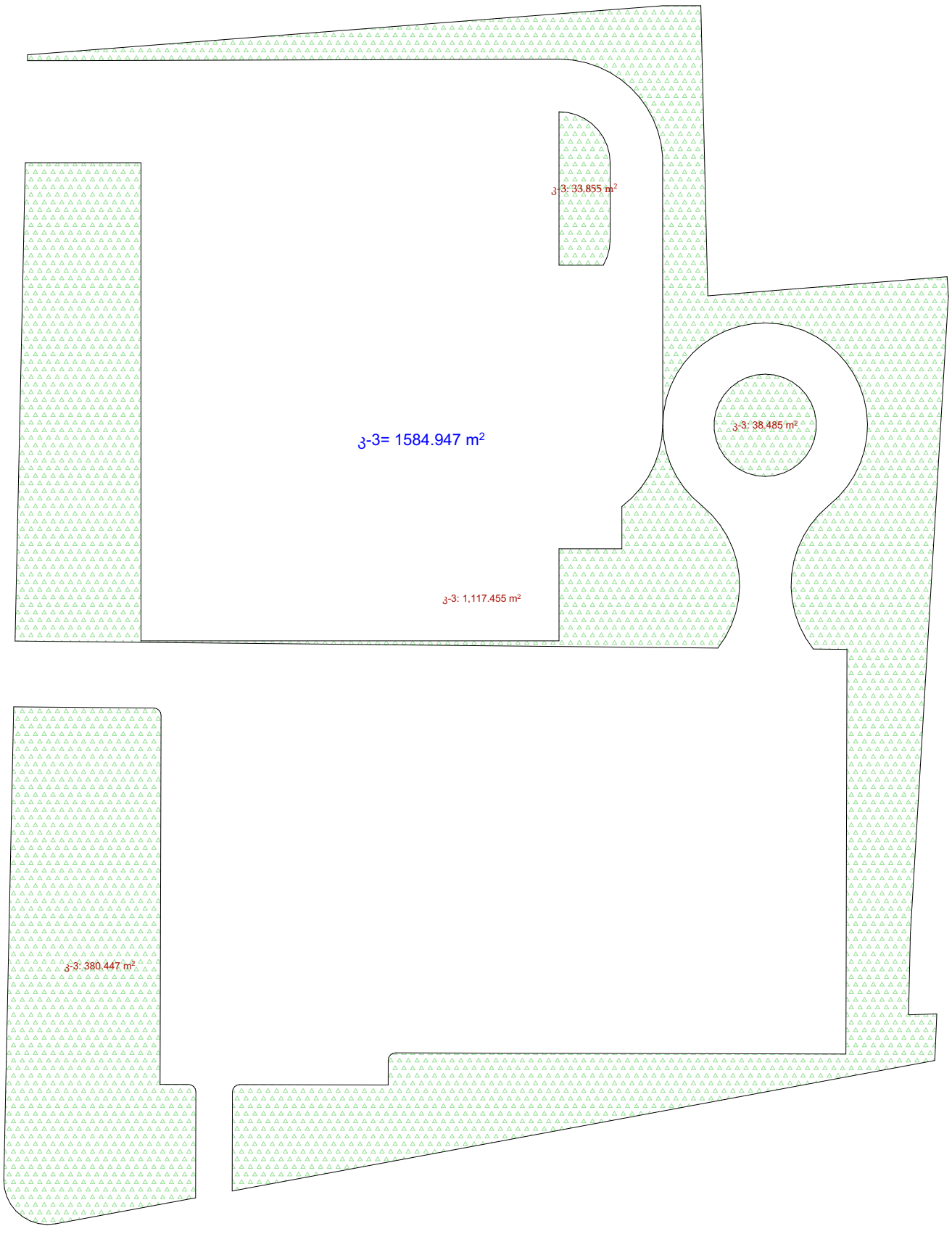

მრავალფუნქციური
საცხოვრებელი სახლი

- გაძლიერებული ბეტონის კედელი
- ბეტონის ბლოკის წყობა (300 მმ.)
- ბეტონის ბლოკის წყობა (200 მმ.)
- ბეტონის ბლოკის წყობა (100 მმ.)
- გაძლიერებული ბეტონის კოლონა
- ღიობი ფილაში
- ±0 ნიშნული
  512,00 აბსოლიტური ნიშნული
- ს/დ ღერძის ხაზი
- ჭრილის ხაზი

კარის სიგანე
სიმაღლე
ფმ. ხარისხი
კარის ნომერი

სტ-2
დ.ფ.1
ბინა № 1
საც: 32.0 მ²
საზ: 15.1 მ²
სფ: 47.1 მ²
ბინის ნომერი
დაკეცილობის დატვირთვა
დაკეცილობის ვადები (ცხოველი)
ბინის საერთო ფართი
საზაფხულო ფართი
საცხოვრებელი ფართი

- ხანძაღმოამჩენი და კვამლზე მორეაგირე დეტექტორი
- საშიფრი სისტემა
- კვამლის კონტროლის სისტემა
- დაწნევის სისტემა
- ტექსტური გამოცხადების სისტემა
- სახანძრო ჰიდრანტი
- სახა ხელმკლავის მისაერთებელი (სახ. მილდგარი)
- ხელის ცეცხლმაქრი
- მეხანძრე-მაშველის მისადგომი ლიფტი
- ორმხრივი კაშირის სისტემა
- სახანძრო განგაშის ხელის ღილაკი
- ხმოვანი განგაშის სისტემა
- ავარიული გასასვლელი
- განათება ავარიული განათება

პრ. ავტორი	ა. ღოღობერიძე		
შესრულა	ა. ღოღობერიძე		
შეამოწმა	ქ. ზარნაძე		

ფურც.	ფურც.	ფორმატი	მასშტაბი	თარიღი
		A 3		05.11.2024

სტადია

პროექტის შეთანხმება

ფ N 12

-3 სართული, - 9.000 ნიშნული

არქიტექტურული პროექტი

არქიტექტურული გეგმარება

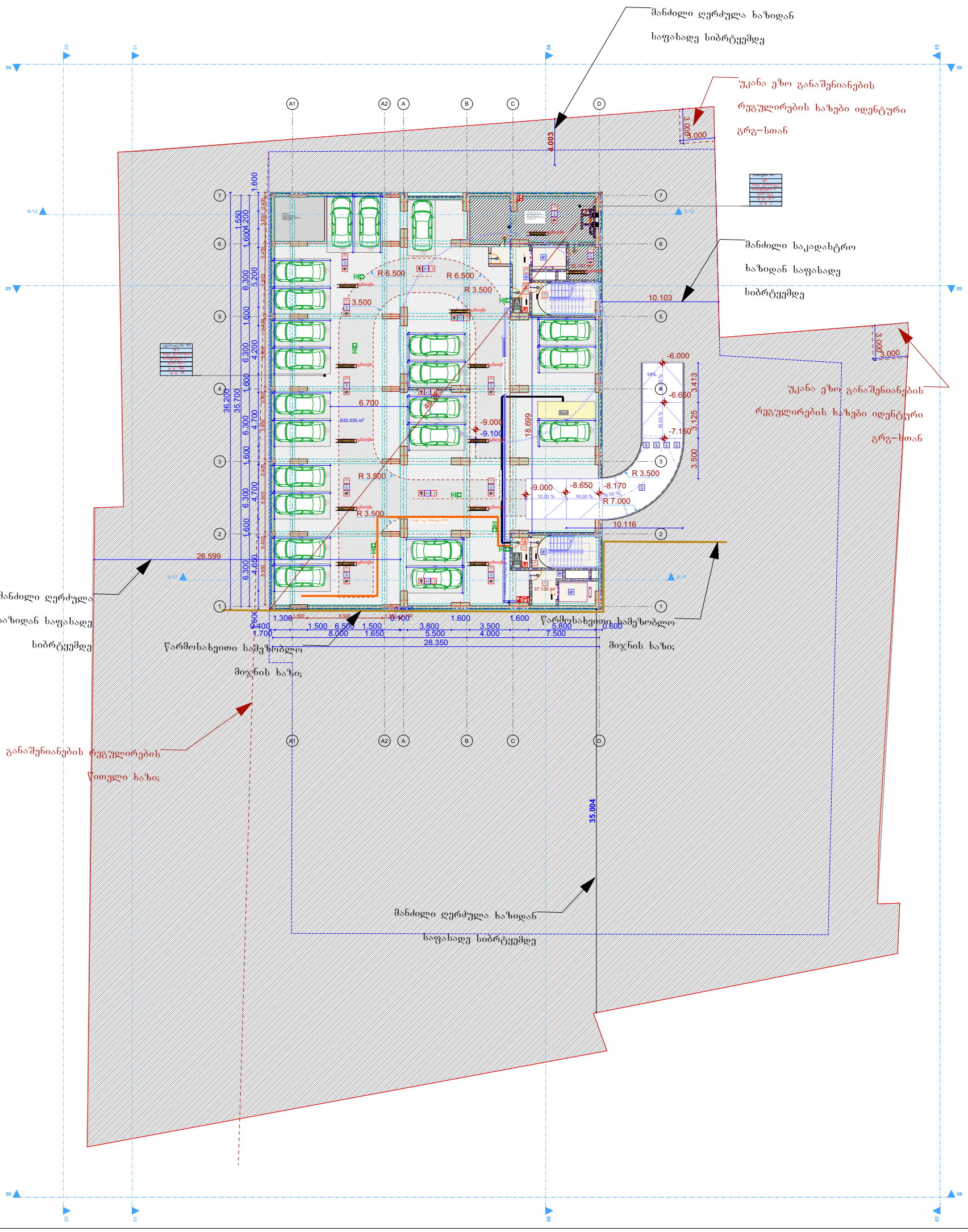

მრავალფუნქციური
საცხოვრებელი სახლი

- გაჟღივებული ბეტონის კედელი
- ბეტონის ბლოკის ჭიგა (300 მმ.)
- ბეტონის ბლოკის ჭიგა (200 მმ.)
- ბეტონის ბლოკის ჭიგა (100 მმ.)
- გაჟღივებული ბეტონის კოლონა
- ღიობი ფილაში
- ±0 ნიშნული
- 512,00 აბსოლიტური ნიშნული
- ა/დ ღერძის ხაზი
- ჭრილის ხაზი

კარის სიგანე
სიმაღლე
კარის ნომერი
ბინა № 1
საც: 32.0 მ²
საზ: 15.1 მ²
სულ: 47.1 მ²
ბინის ნომერი
ბინის საერთო ფართი
საზაფხულო ფართი
საგამოქვაბულო ფართი

- ხანძარმოშრნი და კვამლზე მორეაგირე დეტექტორი
- სამშეფი სისტემა
- კვამლის კონტროლის სისტემა
- დაწნევის სისტემა
- ტექსტური გამოცხადების სისტემა
- სახანძრო ჰიდრანტი
- სახა ხელმკლაეის მისაერთებელი (სახ. მილდგარი)
- ხელის ცეცხლმაქრი
- მეხანძრე-მაშველის მისადგომი ღიობი
- ორმხრივი კავშირის სისტემა
- სახანძრო განგაშის ხელის ღილაკი
- ხმოვანი განგაშის სისტემა
- ავარიული გასასვლელი
- ავარიული განათება

არ. ავტორი	ა. ლოლობერიძე			
შეასრულა	ა. ლოლობერიძე			
შეამოწმა	ქ. ზარნაძე			

ფურც.	ფურც.	ფორმატი	მასშტაბი	თარიღი
		A 3		05.11.2024

სტადია

პროექტის შემთანხმება

-3 სართული

სათავსო №1	აგტოსადგომი №3	დრეფანი-1	დრეფანი-2	ჯამი: სათ.	ჯამი: ავტ.	ჯამი: დერ	ჯამი
დს	სტ-2						
ძირდა ფართი:37,4	ძირდა ფართი:831,7	ძირდა ფართ.: 32,4	ძირდა ფართ.: 37,1	37,4	831,7	69,5	938,6
სახაფხულო: 0	სახაფხულო: 0	სახაფხულო: 0	სახაფხულო: 0	0	0	0	0
ჯამი: 37.4	ჯამი: 801,9	ჯამი: 32,4	ჯამი: 37,1	37,4	831,7	69,5	938,6
დ. ფ : 27.9	დ. ფ : 18.6						
დ. დ : 2	დ. დ : 45						47

ფ N 13

-2 სართული, - 6.000 ნიშნული

არქიტექტურული პროექტი

არქიტექტურული გეგმარება

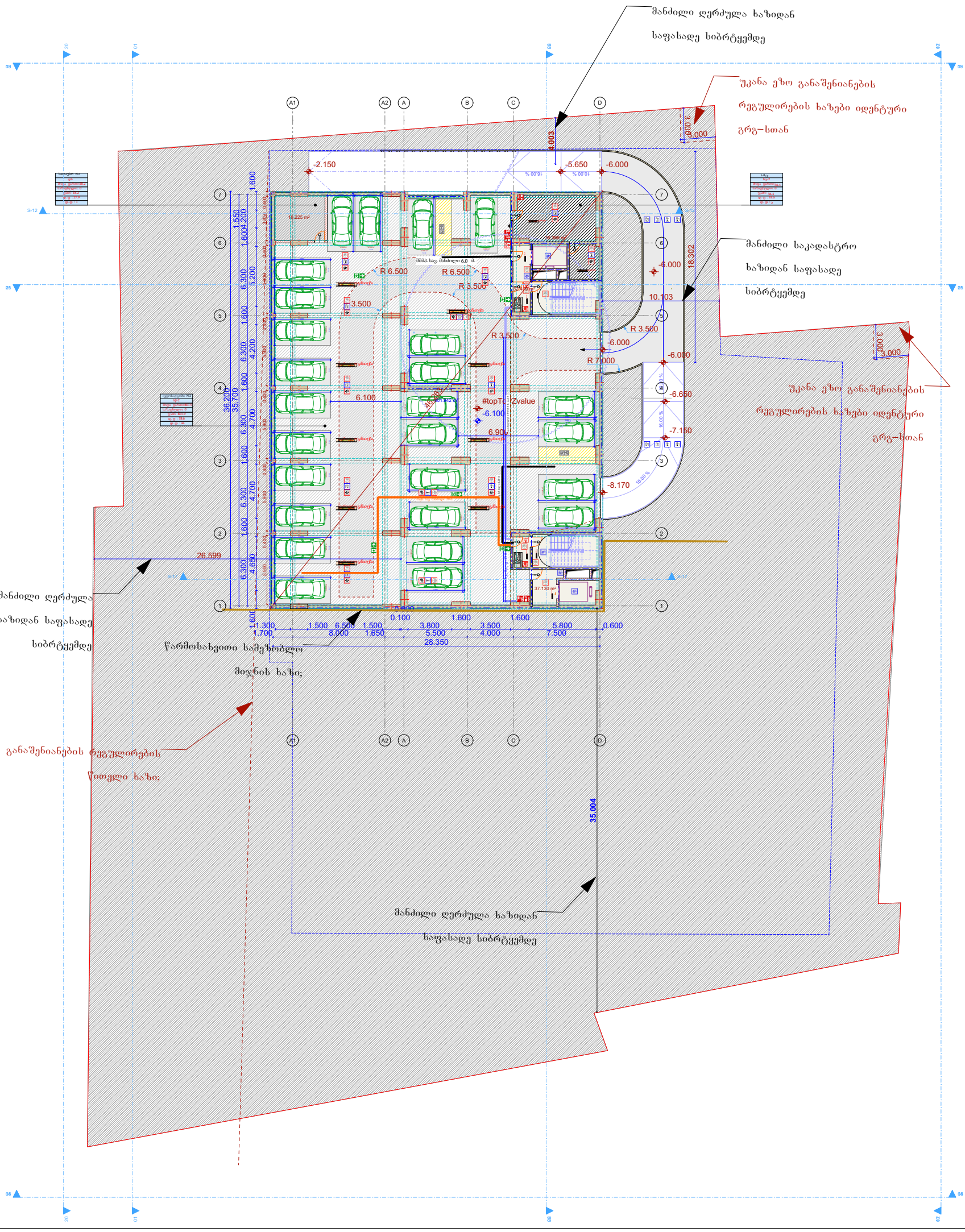

მრავალფუნქციური
საცხოვრებელი სახლი

- აკლიებირებული ბეტონის კედელი
- ბეტონის ბლოკის წყობა (300 მმ.)
- ბეტონის ბლოკის წყობა (200 მმ.)
- ბეტონის ბლოკის წყობა (100 მმ.)
- აკლიებირებული ბეტონის კოლონა
- ღიობი ფილაში
- ±0 ნიშნული
  512,00 აბსოლიტური ნიშნული
- ა/დ ღერძის ხაზი
- ჭრილის ხაზი

კარის სიგანე
სიმაღლე
ემ. ხარისხი
კარის ნომერი

სტ3-2
დ.დ.1
ბინა № 1
სა.ც: 32.0 მ²
ა.ხ: 15.1 მ²
ს.ფ: 47.1 მ²
ბინის ნომერი
დაყენების დანიშნულება
დაყენების ფართი (მიწისთვის)
ბინის საერთო ფართი
საზაფხულო ფართი
საცხოვრებელი ფართი

- ხანძარქრობის წყარო და კვამლზე მორეაგირე დეტექტორი
- საშუალო სისტემა
- კვამლის კონტროლის სისტემა
- დაწნევის სისტემა
- ტექსტური გამოცხადების სისტემა
- სახანძრო ჰიდრანტი
- სახა ხელმკლავის მისაერთებელი (სახ. მილდგარი)
- ხელის ცეცხლმაქრი
- მეხანძრე-მაშველის მისადგომი ლიფტი
- ორმხრივი კავშირის სისტემა
- სახანძრო განგაშის ხელის ღილაკი
- ხმოვანი განგაშის სისტემა
- ავარიული გასასვლელი
- ავარიული განათება

არ. ავტორი	ა. ღოღობერიძე	
შეასრულა	ა. ღოღობერიძე	
შეამოწმა	ქ. ზარნაძე	

ფურც.	ფურც.	ფორმატი	მასშტაბი	თარიღი
		A 3		05.11.2024

სტადია

პროექტის შემთანხმება

-2 სართული

ხანძრის მართვის ცენტრი	სათავსო №2	ავტოსადგომი №2	დრეფანი-1	დრეფანი-2	ჯამი: ხმც.	ჯამი: სათ.	ჯამი: ავტ.	ჯამი: დერ	ჯამი
სც-2	დს	სწ-2							
ძირდა ფართი:37.4	ძირდა ფართი:18,2	ძირდა ფართი:801,9	ძირდა ფართ.: 32,4	ძირდა ფართ.: 37,1	37,4	18,2	801,9	69,5	857,5
სახანძრო: 0	სახანძრო: 0	სახანძრო: 0	სახანძრო: 0	სახანძრო: 0	0	0	0	0	0
ჯამი: 37.4	ჯამი: 37.4	ჯამი: 801,9	ჯამი: 32,4	ჯამი: 37,1	37,4	18,2	80,9	69,5	857,5
დ. ფ : 18,6	დ. ფ : 27.9	დ. ფ : 18.6							
დ. დ : 3	დ. დ : 1	დ. დ : 44							48

ფ N 14

-1 სართული, - 3.000 ნიშნული

არქიტექტურული პროექტი

არქიტექტურული გეგმარება

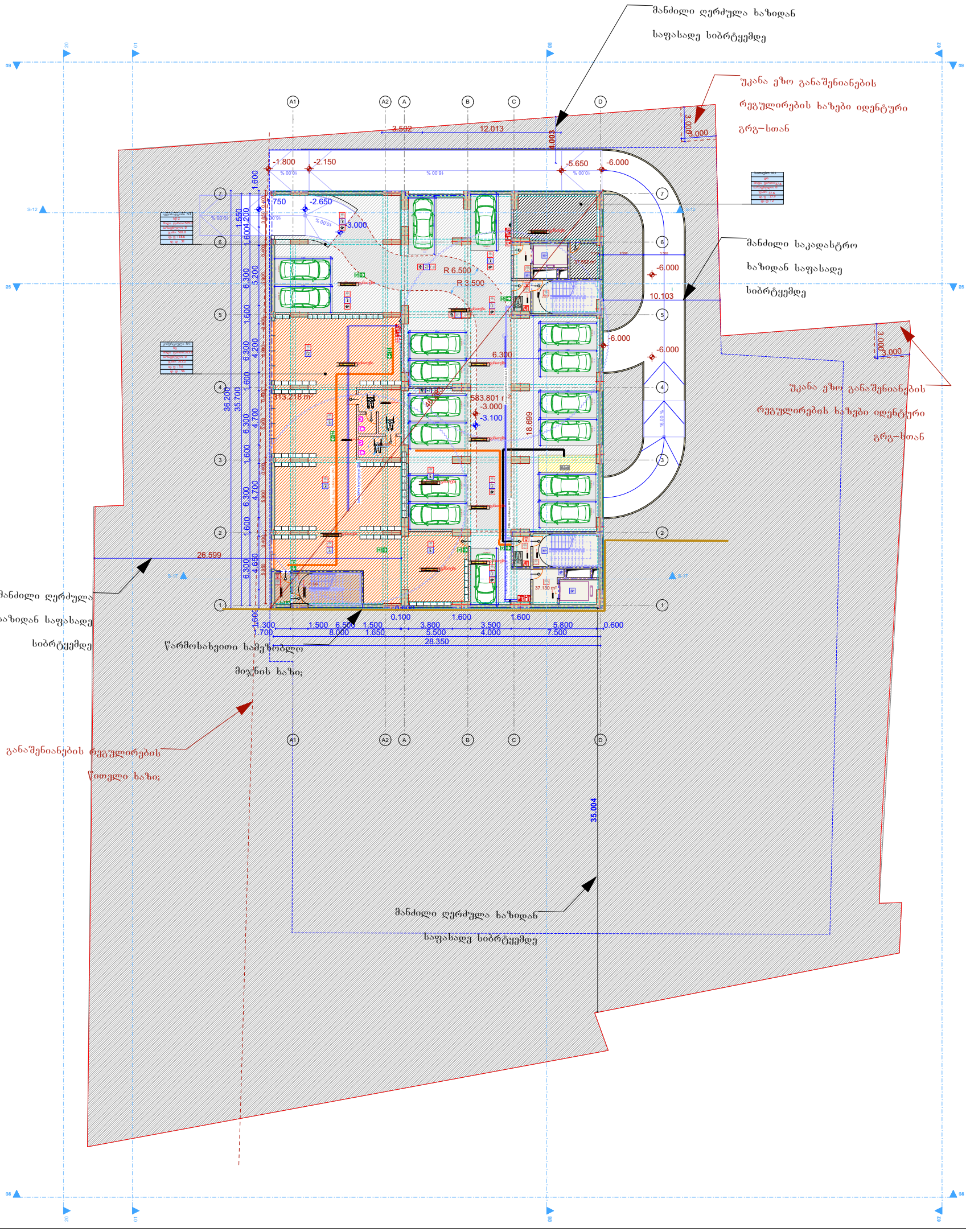

მრავალფუნქციური
საცხოვრებელი სახლი

- გაჯლიერებული ბეტონის კედელი
- ბეტონის ბლოკის წყობა (300 მმ.)
- ბეტონის ბლოკის წყობა (200 მმ.)
- ბეტონის ბლოკის წყობა (100 მმ.)
- გაჯლიერებული ბეტონის კოლონა
- ღიობი ფილაში
- ±0 ნიშნული
  512.00 აბსოლიტური ნიშნული
- ღერძის ხაზი
- ჭრილის ხაზი
- კარის სიგანე სიმაღლე
- ფმ. ხარისხი
- კარის ნომერი

ბინა № 1
საც: 32.0 მ²
საზ: 15.1 მ²
სულ: 47.1 მ²

- ბინის ნომერი
- დაფარების ფაქტური
- დაფარების ტიპი (ჩათვლით)
- ბინის საერთო ფართი
- საზაფხულო ფართი
- საცხოვრებელი ფართი

- ხანძარსიმშრნი და კვამლზე მორეაგირე დეტექტორი
- საშუფი სისტემა
- კვამლის კონტროლის სისტემა
- დაწნევის სისტემა
- ტექსტური გამოცხადების სისტემა
- სახანძრო ჰიდრანტი
- სახა ხელმკლავის მისაერთებელი (სახ. მილდგარი)
- ხელის ცეცხლმაქრი
- მეხანძრე-მაშველის მისადგომი ღიობი
- ორმხრივი კავშირის სისტემა
- სახანძრო განგაშის ხელის ღილაკი
- ხმოვანი განგაშის სისტემა
- ავარიული გასასვლელი
- ავარიული განათება

არ. ავტორი	ა. ღოღობერიძე	
შეასრულა	ა. ღოღობერიძე	
შეამოწმა	ქ. ხარნაძე	

ფურც.	ფურც.	ფორმატი	მასშტაბი	თარიღი
		A 3		05.11.2024

სტადია

პროექტის შემთანხმება

-1 სართული

კომერციული №1	სათავსო №3	ავტოსადგომი №1	დრეფანი-1	დრეფანი-2	დრეფანი-3	ჯამი: კომერ	ჯამი: დერ	ჯამი: სათ	ჯამი: ავტ	ჯამი
სვ	დს	სწ-2								
ძირა ფართი:313,2	ძირა ფართი:37.4	ძირა ფართი:565.0	ძირა ფართ.: 32,4	ძირა ფართ.: 37,1	ძირა ფართ.: 21,4	313,2	90,9	37,4	565	1006,5
სახანძრო: 0	სახანძრო: 0	სახანძრო: 0	სახანძრო: 0	სახანძრო: 0	სახანძრო: 0	0	0	0	0	0
ჯამი: 313,2	ჯამი: 37.4	ჯამი: 565.0	ჯამი: 32,4	ჯამი: 37,1	ჯამი: 21,4	313,2	90,9	37,4	565	1006,5
დ. ფ : 5.6	დ. ფ : 27.9	დ. ფ : 18.6								
დ. დ : 56	დ. დ : 2	დ. დ : 31								89

ფ N 15

0 სართული. 0.000 (440.80) ნიშნული

არქიტექტურული პროექტი

არქიტექტურული გეგმარება

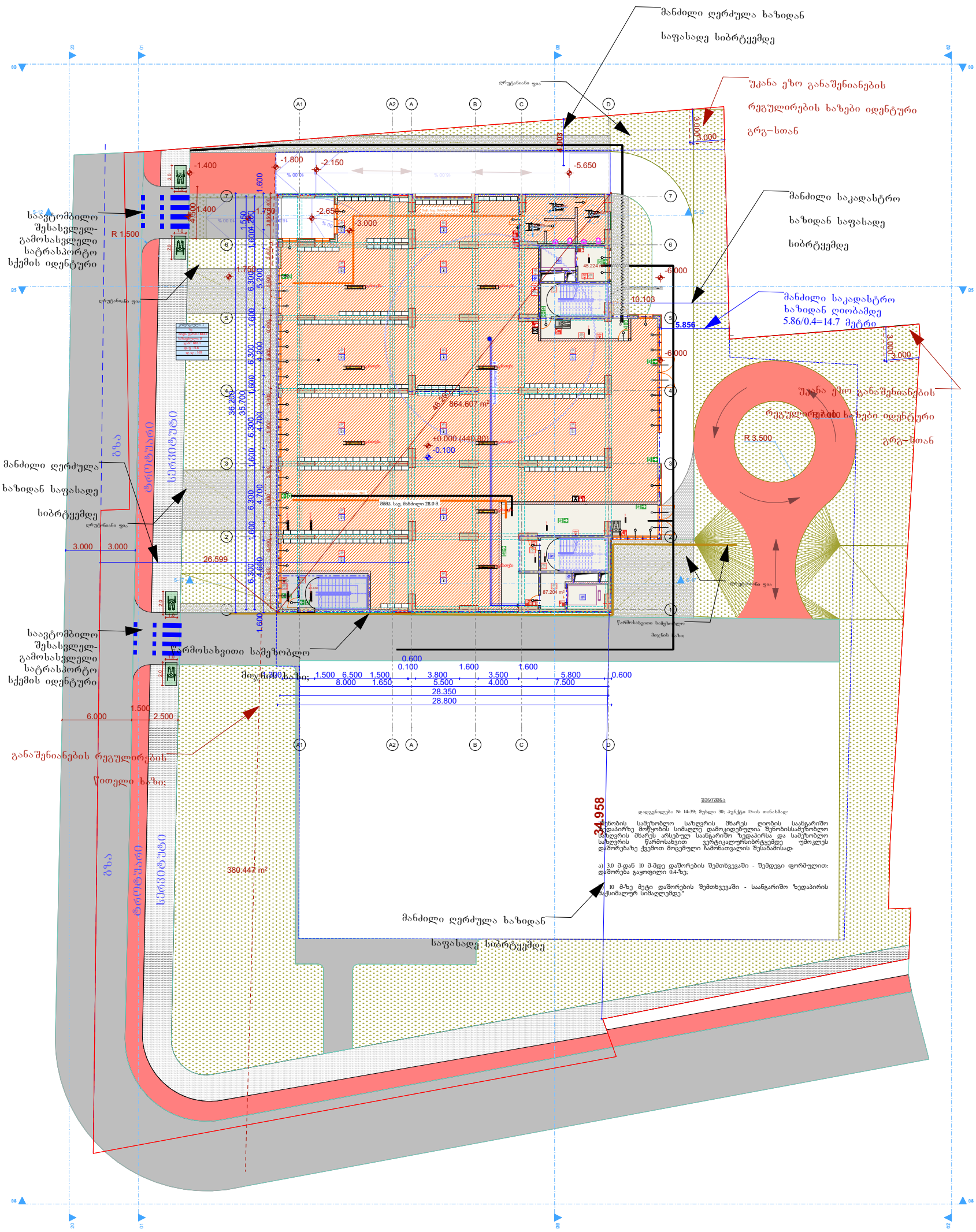

0 სართული

კომერციული 2	დრეფანი-1	დრეფანი-2	დრეფანი-3	ჯამი: კომერ	ჯამი: დერ	ჯამი
სვ						
ძირა ფართი:883,1	ძირა ფართ.: 45,2	ძირა ფართ.: 71,1	ძირა ფართ.: 21,4	883,1	137,7	1020,2
სახაფხულო: 0	სახაფხულო: 0	სახაფხულო: 0	სახაფხულო: 0	0	0	0
ჯამი: 883,1	ჯამი: 45,2	ჯამი: 71,1	ჯამი: 21,4	883,1	137,7	1020,2
დ. ფ : 5,6						
დ. დ : 165				165		165

პრ. ავტორი	ა. ღოღობერიძე	
შესრულა	ა. ღოღობერიძე	
შეამოწმა	ქ. ზარნაძე	

ფურც.	ფურც.	ფორმატი	მასშტაბი	თარიღი
		A3		05.11.2024

სტადია

პროექტის შემოანხმება

ფ N 16

1 სართული. +3.900 ნიშნული

არქიტექტურული პროექტი

არქიტექტურული გეგმარება

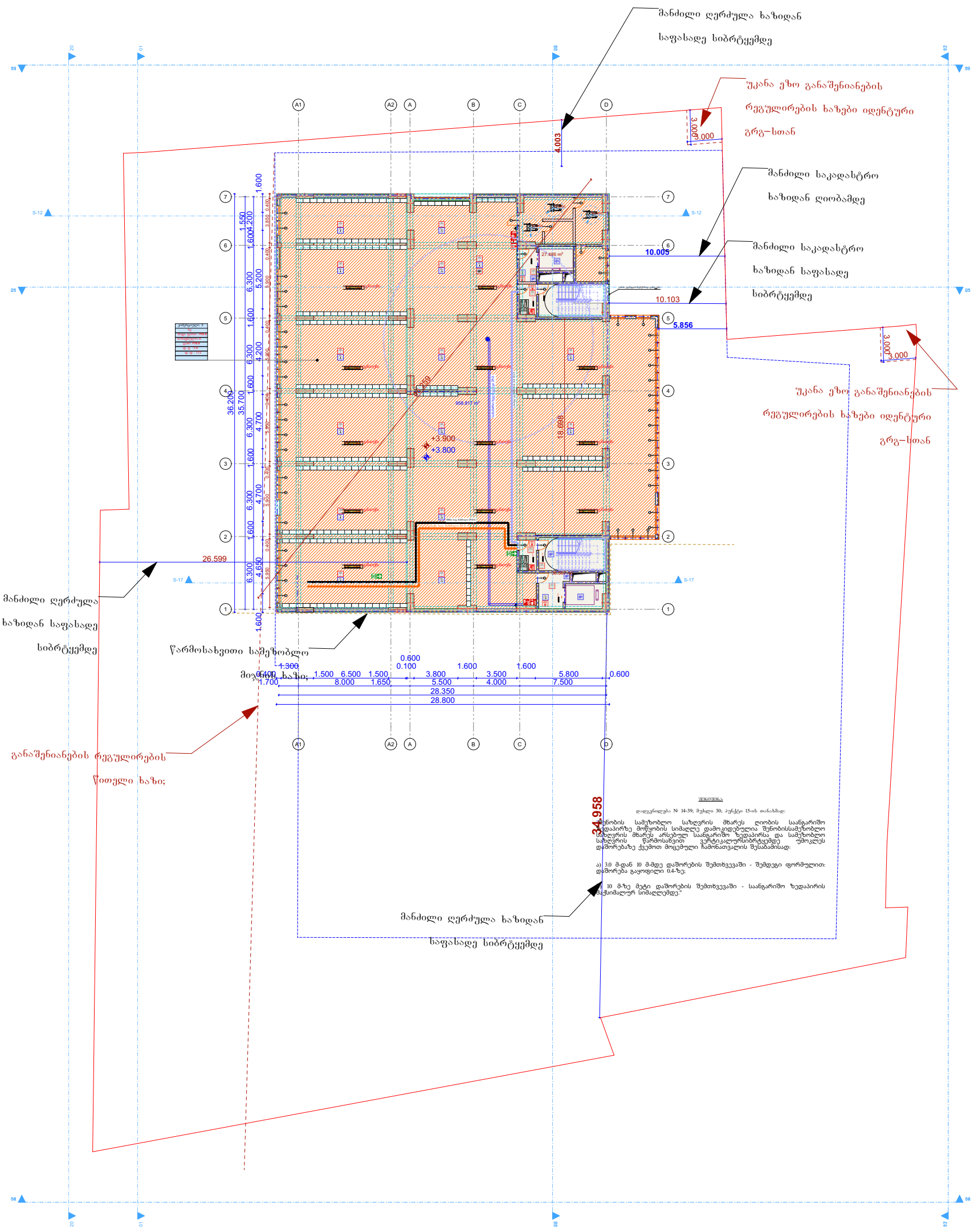

მრავალფუნქციური საცხოვრებელი სახლი

- აკლიებირებული ბეტონის კედელი
- ბეტონის ბლოკის წყობა (300 მმ.)
- ბეტონის ბლოკის წყობა (200 მმ.)
- ბეტონის ბლოკის წყობა (100 მმ.)
- აკლიებირებული ბეტონის კოლონა
- ღიობი ფილაში
- ±0 ნიშნული
  512,00 აბსოლიტური ნიშნული
- ა/დ ღერძის ხაზი
- ჭრილის ხაზი

კარის სიგანე
სიმაღლე
ფმ. ხარისხი
კარის ნომერი

სც1-2
ფ.ფ.1
ბინა № 1
საც: 32.0 მ²
საზ: 15.1 მ²
ს.ფ: 47.1 მ²
ბინის ნომერი
დაფარების ფართობი
დაფარების ფართი (პროექტის)
ბინის საერთო ფართი
საზოგადო ფართი
საცხოვრებელი ფართი

- ხანძარსაწინააღმდეგო დაცვის სისტემები
- ხანძარსაწინააღმდეგო ავტომატიკა
- ხანძრის ავტომატური სიგნალიზაციის სისტემა
- ხანძრის ავტომატური ჩაქრობის სისტემა
- ხანძრის გამაფრთხილებელი სისტემა
- ხანძრის ავტომატური სიგნალიზაციის სისტემა
- ხანძრის ავტომატური ჩაქრობის სისტემა
- ხანძრის გამაფრთხილებელი სისტემა
- ხანძარსაწინააღმდეგო დაცვის სისტემები
- ხანძარსაწინააღმდეგო ავტომატიკ

ფ N 17

2 სართული, +7.200 ნიშნული

არქიტექტურული პროექტი

არქიტექტურული გეგმარება

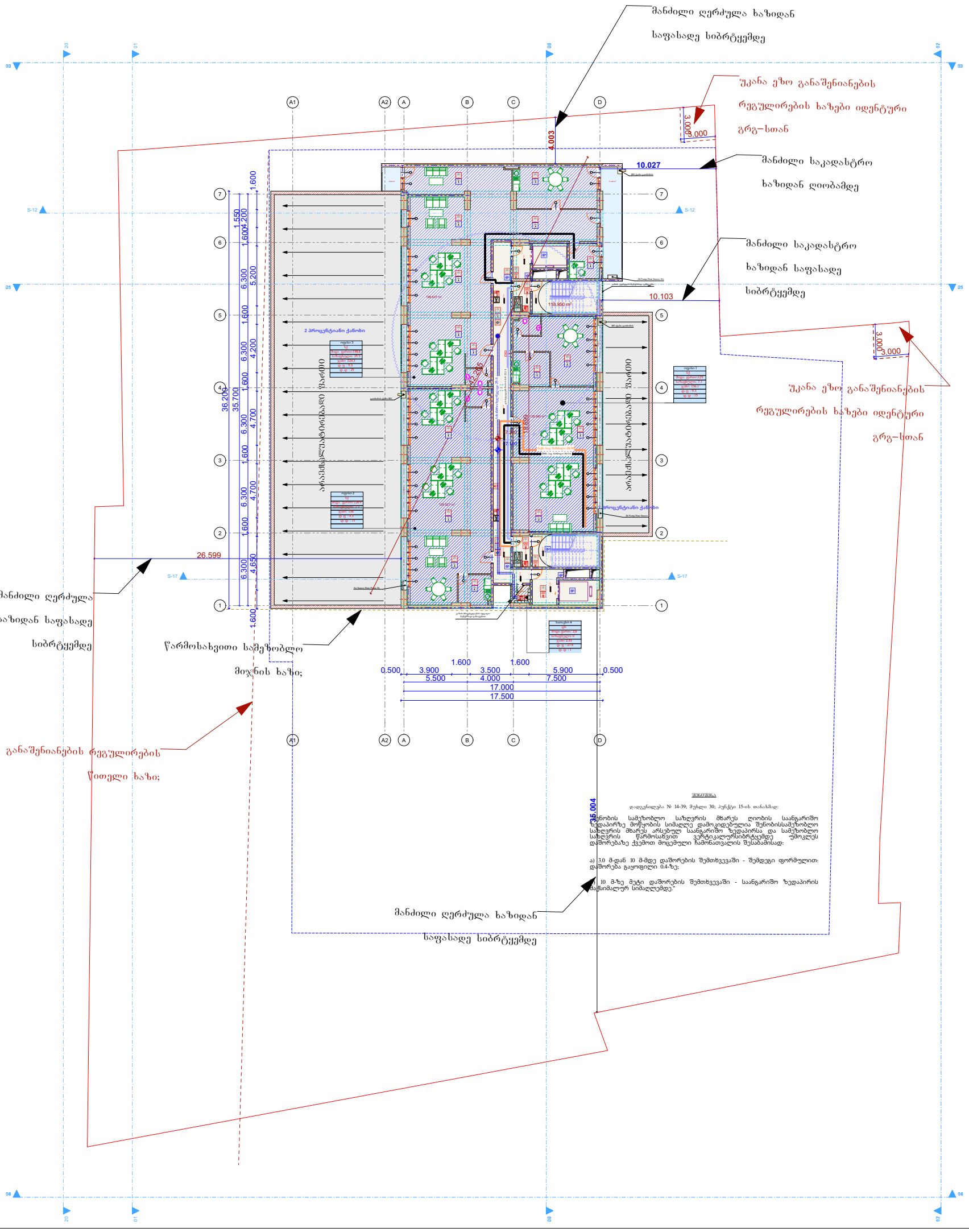

მრავალფუნქციური საცხოვრებელი სახლი

შენობის სამეზობლო საზღვრის მხარეს ღიობის საანგარიშო ზედაპირზე მოწყობის სიმაღლე დამოკიდებულია შენობისსამეზობლო საზღვრის მხარეს არსებულ საანგარიშო ზედაპირსა და სამეზობლო საზღვრის წარმოსახვით ვერტიკალურ პარტკეტზე უმოკლეს დაშორებაზე ქვემოთ მოცემული ჩამონათვალის შესაბამისად:

ა) 3.0 მ-დან 10 მ-მდე დაშორების შემთხვევაში - შემდეგი ფორმულით: დაშორება გაყოფილი 0.4-ზე;

ბ) 10 მ-ზე მეტი დაშორების შემთხვევაში - საანგარიშო ზედაპირის მაქსიმალურ სიმაღლემდე."

2 სართული

ოფისი 1	ოფისი 2	ოფისი 6	სათავსო 3	დრეფადი	ჯამი: ოფის	ჯამი: სათ.	ჯამი: დერ.	ჯამი
სქ	სქ	სქ	დს					
შიდა ფართი:129	შიდა ფართი:128.9	შიდა ფართი:198.8	შიდა ფართ.: 2,6	შიდა ფართ.: 119,8	456,7	2,6	119	578,3
სახანძრო: 0	სახანძრო: 0	სახანძრო: 0	სახანძრო: 0	სახანძრო: 0	0	0	0	0
ჯამი: 139.3	ჯამი: 168	ჯამი: 252.6	ჯამი: 2.6	ჯამი: 119,8	456,7	2,6	119	578,3
დ. ფ : 9.3	დ. ფ : 9.3	დ. ფ : 9.3	დ. ფ : 27.9					
დ. დ : 14	დ. დ : 14	დ. დ : 22	დ. დ : 1		50	1		51

არ. ავტორი	ა. ღოღობერიძე	
შეასრულა	ა. ღოღობერიძე	
შეამოწმა	ქ. ხარნაძე	

ფურც.	ფურც.	ფორმატი	მასშტაბი	თარიღი
		A3		05.11.2024

სტადია

პროექტის შეთანხმება

არქიტექტურული პროექტი

არქიტექტურული გეგმარება

ფ N 18

2 სართული, 10.500 ნიშნული

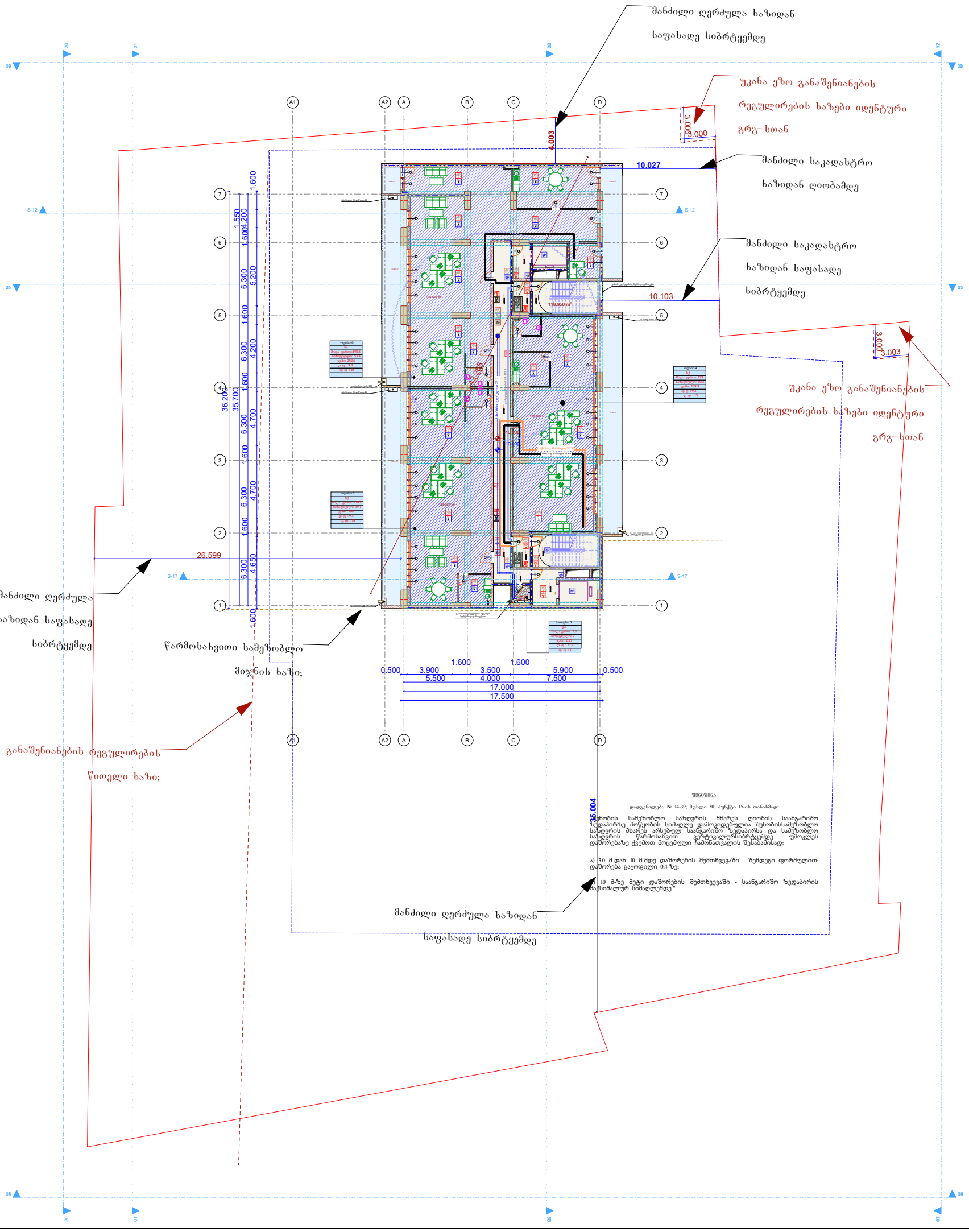

მრავალფუნქციური საცხოვრებელი სახლი

	გაჯლიერებული ბეტონის კედელი
	ბეტონის ბლოკის წყობა (300 მმ.)
	ბეტონის ბლოკის წყობა (200 მმ.)
	ბეტონის ბლოკის წყობა (100 მმ.)
	გაჯლიერებული ბეტონის კოლონა
	ღიობი ფილამი
±0	ნიშნული
512.00	აბსოლიტური ნიშნული
ღ/დ	ღერძის ხაზი
	ჭრილის ხაზი

კარის სიგანე სიმაღლე

ფმ. ხარისხი

კარის ნომერი

სტ1-2
ფ1,ფ2,1

ბინა № 1
საც: 32.0 მ²
საზ: 15.1 მ²
სფ: 47.1 მ²

ბინის ნომერი
დაყოფილების ფართი
დაყოფილების ჯგუფი (ტიპი/ფართი)
ბინის საერთო ფართი
საზაფხულო ფართი
საცხოვრებელი ფართი

	ხანძარმაშრნი და კვამლზე მორეაგირე დეტექტორი
	საშუფი სისტემა
	კვამლის კონტროლის სისტემა
	დაწვევის სისტემა
	ტექსტური გამოცხადების სისტემა
	სახანძრო ჰიდრანტი
	სახა ხელმკლავის მისაერთებელი (სახ. მილდგარი)
	ხელის ცეცხლმაქრი
	მეხანძრე-მაშველის მისადგომი ლიფტი
	ორმხრივი კავშირის სისტემა
	სახანძრო განგაშის ხელის ღილაკი
	ხმოვანი განგაშის სისტემა
	ავარიული გასასვლელი
	ავარიული განათება

არ. ავტორი	ა. ღოღობერიძე	
შეასრულა	ა. ღოღობერიძე	
შეამოწმა	ქ. ხარნაძე	

ფურც.	ფურც.	ფორმატი	მასშტაბი	თარიღი
		A3		05.11.2024

სტადია

პროექტის შემთანხმება

3 სართული

ოფისი 4	ოფისი 5	ოფისი 6	სათავსო 5	დრეფახი	ჯამი: ოფის	ჯამი: სათ.	ჯამი: დერ.	ჯამი
სქ	სქ	სქ	დს					
შიდა ფართი:129	შიდა ფართი:128.9	შიდა ფართი:198.8	შიდა ფართ.: 2,6	შიდა ფართ.: 119,8	456,7	2,6	119	578,3
სახანფულო: 10.3	სახანფულო: 39.1	სახანფულო: 53.8	სახანფულო: 0	სახანფულო: 0	302	0	0	302
ჯამი: 139.3	ჯამი: 168	ჯამი: 252.6	ჯამი: 2,6	ჯამი: 119,8	758,7	2,6	119	880,3
დ. ფ : 9.3	დ. ფ : 9.3	დ. ფ : 9.3	დ. ფ : 27.9					
დ. დ : 15	დ. დ : 18	დ. დ : 28	დ. დ : 1		61	1		62

ფ N 19

4 სართული, 13.800 ნიშნული

არქიტექტურული პროექტი

არქიტექტურული გეგმარება

მრავალფუნქციური საცხოვრებელი სახლი

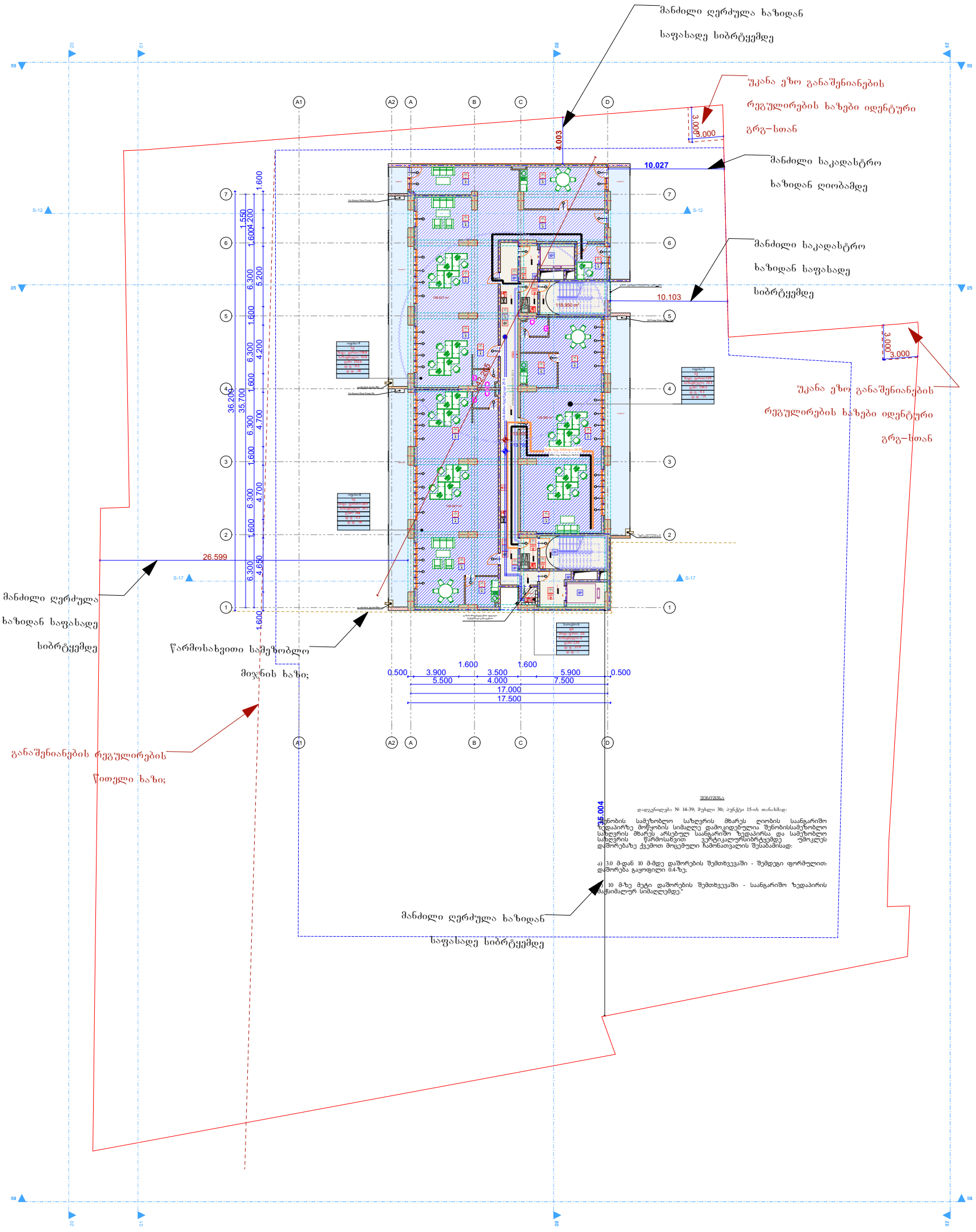

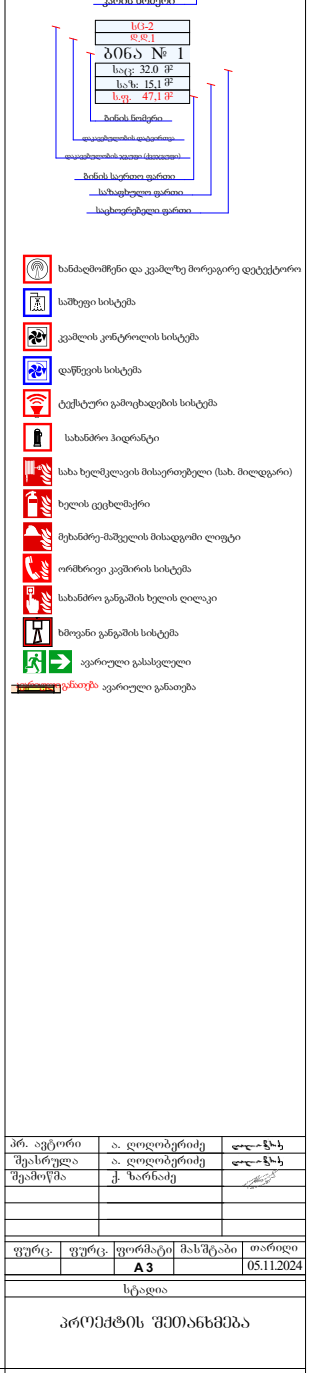

არ. ავტორი	ა. ლოლობერიძე		
შეასრულა	ა. ლოლობერიძე		
შეამოწმა	ქ. ხარნაძე		

ფურც.	ფურც.	ფორმატი	მასშტაბი	თარიღი
		A3		05.11.2024

სტადია

პროექტის შემთანხმება

4 სართული

ოფისი 7	ოფისი 8	ოფისი 9	სათავსო 6	დრეფახი	ჯამი: ოფის	ჯამი: სათ.	ჯამი: დერ.	ჯამი
სქ	სქ	სქ	დს					
შიდა ფართი:129	შიდა ფართი:128.9	შიდა ფართი:198.8	შიდა ფართ.: 2,6	შიდა ფართ.: 119,8	456,7	2,6	119	578,3
სახანფულო: 10.3	სახანფულო: 39.1	სახანფულო: 53.8	სახანფულო: 0	სახანფულო: 0	302	0	0	302
ჯამი: 139.3	ჯამი: 168	ჯამი: 252.6	ჯამი: 2,6	ჯამი: 119,8	758,7	2,6	119	880,3
დ. ფ : 9.3	დ. ფ : 9.3	დ. ფ : 9.3	დ. ფ : 27.9					
დ. დ : 15	დ. დ : 18	დ. დ : 28	დ. დ : 1		61	1		62

ფ N 20

5-სართული, + 17.000 ნიშნული

არქიტექტურული პროექტი

არქიტექტურული გეგმარება

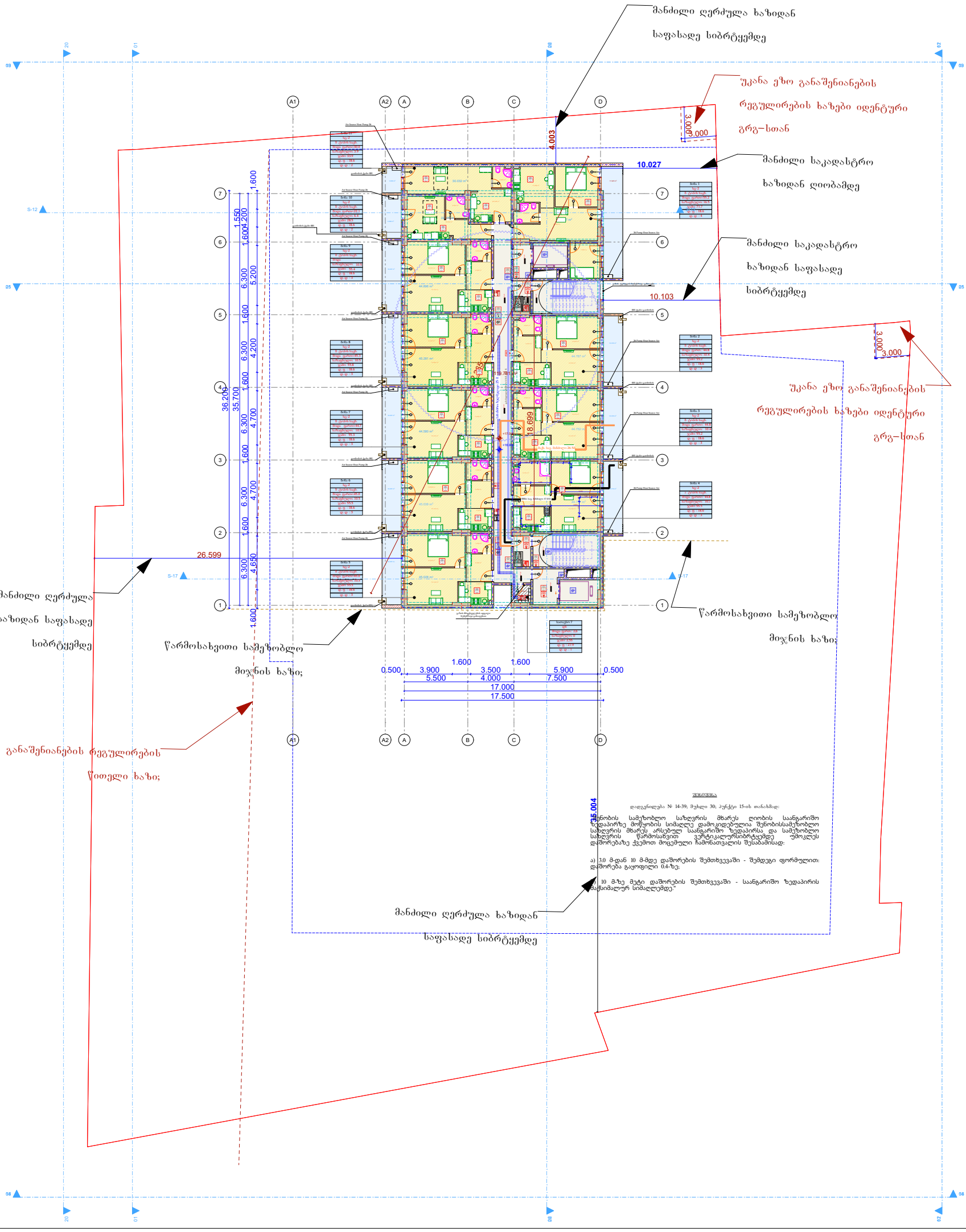

მრავალფუნქციური საცხოვრებელი სახლი

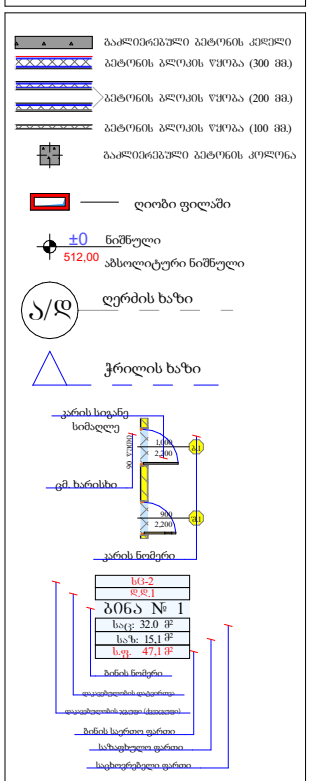



არ. ავტორი	ა. ღოღობერიძე		
შეასრულა	ა. ღოღობერიძე		
შეამოწმა	ქ. ხარხაძე		

ფურც.	ფურც.	ფორმატი	მასშტაბი	თარიღი
		A 3		05.11.2024

სტადია

პროექტის შემთანხმება

5 სართული

ბინა 1	ბინა 2	ბინა 3	ბინა 4	ბინა 5	ბინა 6	ბინა 7	ბინა 8	ბინა 9	ბინა 10	ბინა 11	სათავსო 7	დრეფანი	ჯამი: საც.	ჯამი: სათ.	ჯამი: დერ.	ჯამი
სც-2	სც-2	სც-2	სც-2	სც-2	სც-2	სც-2	სც-2	სც-2	სც-2	სც-2	დს					
ბ ტიპის საც.	ბ ტიპის საც.	ბ ტიპის საც.	ა ტიპის საც.	ბ ტიპის საც.	ბ ტიპის საც.	ბ ტიპის საც.	ბ ტიპის საც.	ბ ტიპის საც.	ბ ტიპის საც.	ბ ტიპის საც.						
შიდა ფართი:55.2	შიდა ფართ.: 44.8	შიდა ფართი: 44.8	შიდა ფართი: 44.8	შიდა ფართი:45.0	შიდა ფართი:45.0	შიდა ფართი:44.7	შიდა ფართი:45.3	შიდა ფართი:44.9	შიდა ფართი:22.1	შიდა ფართი:30.0	შიდა ფართ.: 2,6	შიდა ფართ.: 119,8	466,6	2,6	119,8	589
სახაფხულო: 16.5	სახაფხულო: 10.4	სახაფხულო: 10.4	სახაფხულო: 10.7	სახაფხულო: 10,5	სახაფხულო: 10.5	სახაფხულო: 10.5	სახაფხულო:	სახაფხულო:	სახაფხულო: 6.4	სახაფხულო: 3.9	სახაფხულო: 0	სახაფხულო: 0	110,5	0	0	110,5
ჯამი: 71.7	ჯამი: 55.2	ჯამი: 55.2	ჯამი: 55.5	ჯამი: 55.5	ჯამი: 55.5	ჯამი: 55.3	ჯამი:	ჯამი:	ჯამი: 28.5	ჯამი: 33.9	ჯამი: 2,6	ჯამი: 119,8	577,1	2,6	119,8	699,5
დ. ფ : 18.6	დ. ფ : 18.6	დ. ფ : 18.6	დ. ფ : 18.6	დ. ფ : 18.6	დ. ფ : 18.6	დ. ფ : 18.6	დ. ფ : 18.6	დ. ფ : 18.6	დ. ფ : 18.6	დ. ფ : 18.6	დ. ფ : 27.9					
დ. დ : 4	დ. დ : 3	დ. დ : 3	დ. დ : 3	დ. დ : 3	დ. დ : 3	დ. დ : 3	დ. დ : 3	დ. დ : 3	დ. დ : 2	დ. დ : 2	დ. დ : 1		32	1		33

ფ N 21

6-სართული, + 20.100 ნიშნული

არქიტექტურული პროექტი

არქიტექტურული გეგმარება

მრავალფუნქციური საცხოვრებელი სახლი

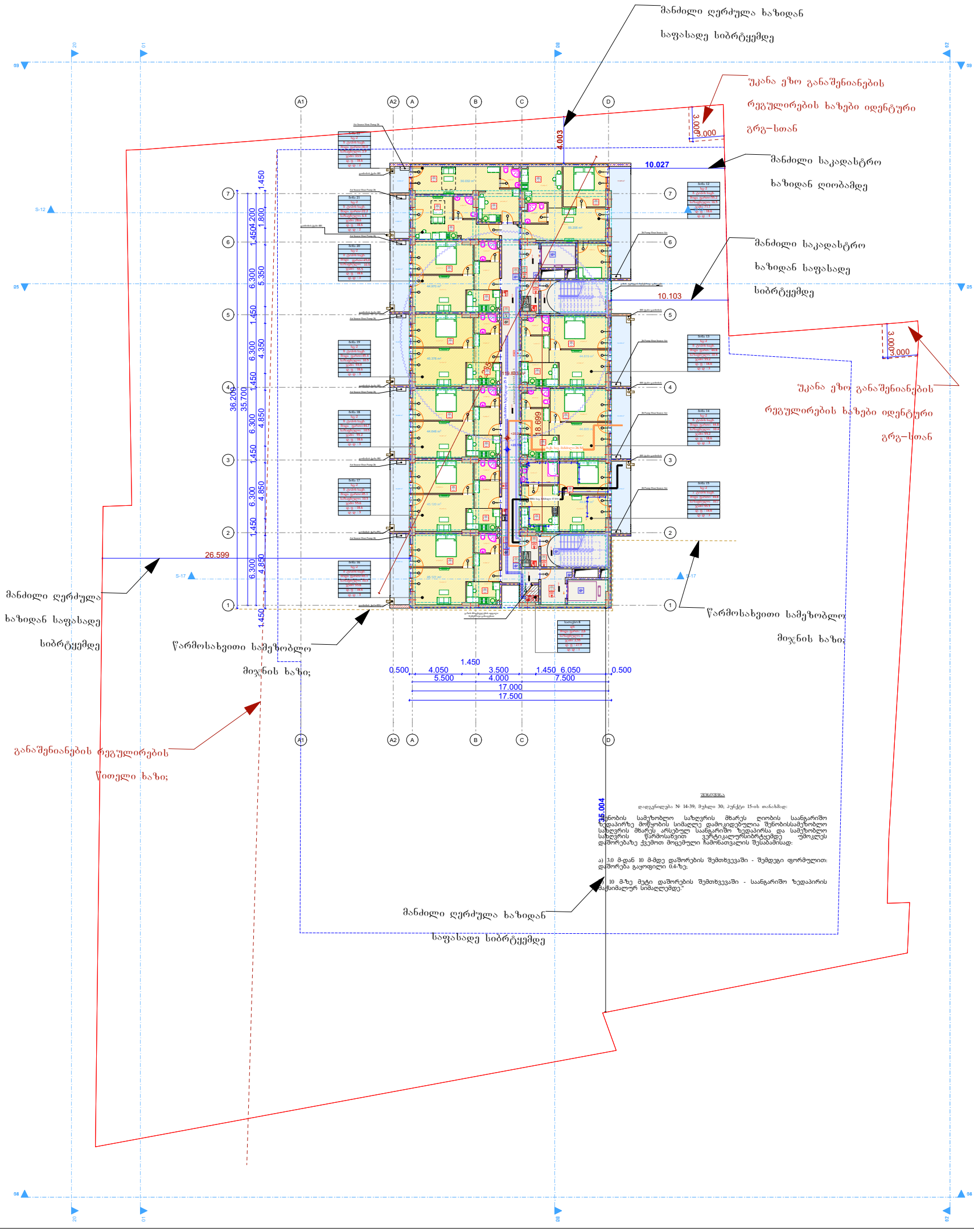



პრ. ავტორი	ა. ღოღობერიძე	
შეასრულა	ა. ღოღობერიძე	
შეამოწმა	ქ. ხარხაძე	

ფურც.	ფურც.	ფორმატი	მასშტაბი	თარიღი
		A 3		05.11.2024

სტადია

პროექტის შემთანხმება

ბინა 12	ბინა 13	ბინა 14	ბინა 15	ბინა 16	ბინა 17	ბინა 18	ბინა 19	ბინა 20	ბინა 21	ბინა 22	სათავსო 8	დრეფანი	ჯამი: საც.	ჯამი: სათ.	ჯამი: დერ.	ჯამი
სც-2	სც-2	სც-2	სც-2	სც-2	სც-2	სც-2	სც-2	სც-2	სც-2	სც-2	დს					
ბ ტიპის საც.	ბ ტიპის საც.	ბ ტიპის საც.	ა ტიპის საც.	ბ ტიპის საც.	ბ ტიპის საც.	ბ ტიპის საც.	ბ ტიპის საც.	ბ ტიპის საც.	ბ ტიპის საც.	ბ ტიპის საც.						
მიდა ფართი:55.2	მიდა ფართ.: 44.8	მიდა ფართი: 44.8	მიდა ფართი: 44.8	მიდა ფართი:45.1	მიდა ფართი:45.1	მიდა ფართი:44.7	მიდა ფართი:45.4	მიდა ფართი:45,0	მიდა ფართი:22.2	მიდა ფართი:30.0	მიდა ფართ.: 2,6	მიდა ფართ.: 119,8	467,1	2,6	119,8	589,5
სახანძფულო: 16.5	სახანძფულო: 10.4	სახანძფულო: 10.4	სახანძფულო: 10.7	სახანძფულო: 10,5	სახანძფულო: 10.5	სახანძფულო: 10.5	სახანძფულო: 10.5	სახანძფულო: 10.5	სახანძფულო: 6.4	სახანძფულო: 3.9	სახანძფულო: 0	სახანძფულო: 0	110,5	0	0	110,5
ჯამი: 71.7	ჯამი: 55.2	ჯამი: 55.2	ჯამი: 55.5	ჯამი: 55.6	ჯამი: 55.6	ჯამი: 55.2	ჯამი: 55.9	ჯამი: 55.5	ჯამი: 28.6	ჯამი: 33.9	ჯამი: 2,6	ჯამი: 119,8	577,6	2,6	119,8	700
დ. ფ : 18.6	დ. ფ : 18.6	დ. ფ : 18.6	დ. ფ : 18.6	დ. ფ : 18.6	დ. ფ : 18.6	დ. ფ : 18.6	დ. ფ : 18.6	დ. ფ : 18.6	დ. ფ : 18.6	დ. ფ : 18.6	დ. ფ : 27.9					
დ. დ : 4	დ. დ : 3	დ. დ : 3		დ. დ : 3	დ. დ : 3	დ. დ : 3	დ. დ : 3	დ. დ : 3	დ. დ : 2	დ. დ : 2	დ. დ : 1		32	1		33

ფ N 22

7-სართული, + 23.400 ნიშნული

არქიტექტურული პროექტი

არქიტექტურული გეგმარება

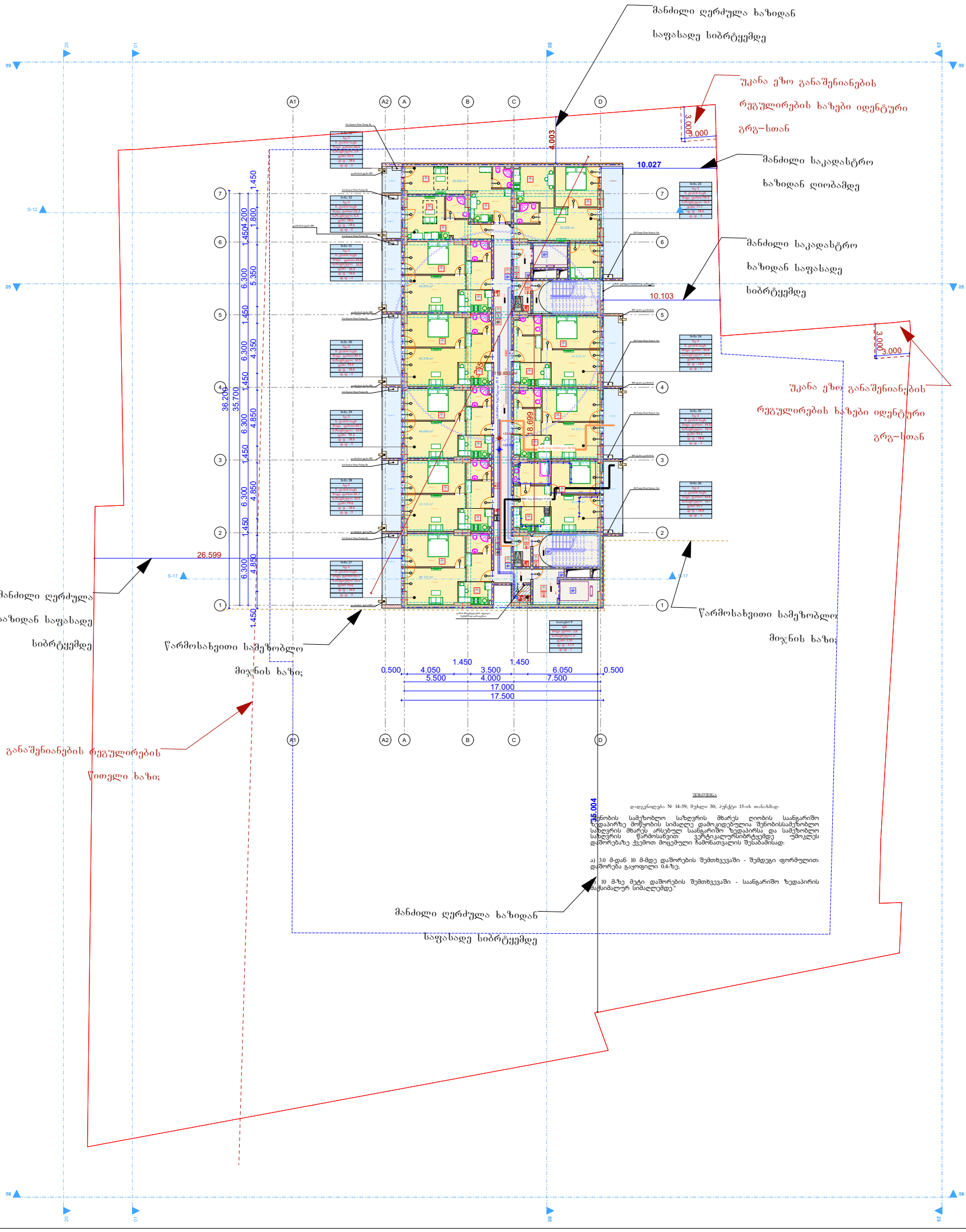

მრავალფუნქციური საცხოვრებელი სახლი

- ბეტონის ბლოკის კედელი
- ბეტონის ბლოკის ტიხარა (300 მმ.)
- ბეტონის ბლოკის ტიხარა (200 მმ.)
- ბეტონის ბლოკის ტიხარა (100 მმ.)
- მონოლითური ბეტონის კედელი
- ღიობი ფილამი
- ±0 ნიშნული
- 512,00 აბსოლიტური ნიშნული
- ღერძის ხაზი
- ჭრილის ხაზი
- კარის სიგანე
- სიმაღლე
- კარის ნომერი
- სც-2
- დ.ფ.1
- ბინა № 1
- საც: 32.0 მ²
- საზ: 15.1 მ²
- სკ: 47.1 მ²
- ბინის ნომერი
- დაკაბელების ტიპი
- დაკაბელების ადგილი (ქალაქი)
- ბინის საერთო ფართი
- საზიარებელი ფართი
- საერთო სარგებლობის ფართი

- ხანძარსიგნალიზაციის და კვამლზე მართვადი დეტექტორი
- საშველი სისტემა
- კვამლის კონტროლის სისტემა
- დაწნევის სისტემა
- ტექსტური გამოცხადების სისტემა
- სახანძრო ჰიდრანტი
- სახა ხელმკლავის მისაერთებელი (სახ. მილდგარი)
- ხელის ცეცხლმაქრი
- მეხანძრე-მაშველის მისადგომი ლიფტი
- ორმხრივი კავშირის სისტემა
- სახანძრო განგაშის ხელის ღილაკი
- ხმოვანი განგაშის სისტემა
- ავარიული გასასვლელი
- ავარიული განათება

პრ. ავტორი	ა. ღოღობერიძე	
შეასრულა	ა. ღოღობერიძე	
შეამოწმა	ქ. ხარხაძე	

ფურც.	ფურც.	ფორმატი	მასშტაბი	თარიღი
		A 3		05.11.2024

სტადია

პროექტის შემასრულებელი

7 სართული

ბინა 23	ბინა 24	ბინა 25	ბინა 26	ბინა 27	ბინა 28	ბინა 29	ბინა 30	ბინა 31	ბინა 32	ბინა 33	სათავსო 9	დრეფანი	ჯამი: საც.	ჯამი: სათ.	ჯამი: დერ.	ჯამი
სც-2	სც-2	სც-2	სც-2	სც-2	სც-2	სც-2	სც-2	სც-2	სც-2	სც-2	დს					
ბ ტიპის საც.	ბ ტიპის საც.	ბ ტიპის საც.	ა ტიპის საც.	ბ ტიპის საც.	ბ ტიპის საც.	ბ ტიპის საც.	ბ ტიპის საც.	ბ ტიპის საც.	ბ ტიპის საც.	ბ ტიპის საც.						
შიდა ფართი:55.2	შიდა ფართ.: 44.8	შიდა ფართი: 44.8	შიდა ფართი: 44.8	შიდა ფართი:45.1	შიდა ფართი:45.1	შიდა ფართი:44.7	შიდა ფართი:45.4	შიდა ფართი:45,0	შიდა ფართი:22.2	შიდა ფართი:30.0	შიდა ფართ.: 2,6	შიდა ფართ.: 119,8	467,1	2,6	119,8	589,5
სახანძრო: 16.5	სახანძრო: 10.4	სახანძრო: 10.4	სახანძრო: 10.7	სახანძრო: 10,5	სახანძრო: 10.5	სახანძრო: 10.5	სახანძრო: 10.5	სახანძრო: 10.5	სახანძრო: 6.4	სახანძრო: 3.9	სახანძრო: 0	სახანძრო: 0	110,5	0	0	110,5
ჯამი: 71.7	ჯამი: 55.2	ჯამი: 55.2	ჯამი: 55.5	ჯამი: 55.6	ჯამი: 55.6	ჯამი: 55.2	ჯამი: 55.9	ჯამი: 55.5	ჯამი: 28.6	ჯამი: 33.9	ჯამი: 2,6	ჯამი: 119,8	577,6	2,6	119,8	700
დ. ფ : 18.6	დ. ფ : 18.6	დ. ფ : 18.6	დ. ფ : 18.6	დ. ფ : 18.6	დ. ფ : 18.6	დ. ფ : 18.6	დ. ფ : 18.6	დ. ფ : 18.6	დ. ფ : 18.6	დ. ფ : 18.6	დ. ფ : 27.9					
დ. დ : 4	დ. დ : 3	დ. დ : 3		დ. დ : 3	დ. დ : 3	დ. დ : 3	დ. დ : 3	დ. დ : 3	დ. დ : 2	დ. დ : 2	დ. დ : 1		32	1		33

ფ N 23

8-სართული, + 26.600 ნიშნული

არქიტექტურული პროექტი

არქიტექტურული გეგმარება

მრავალფუნქციური საცხოვრებელი სახლი

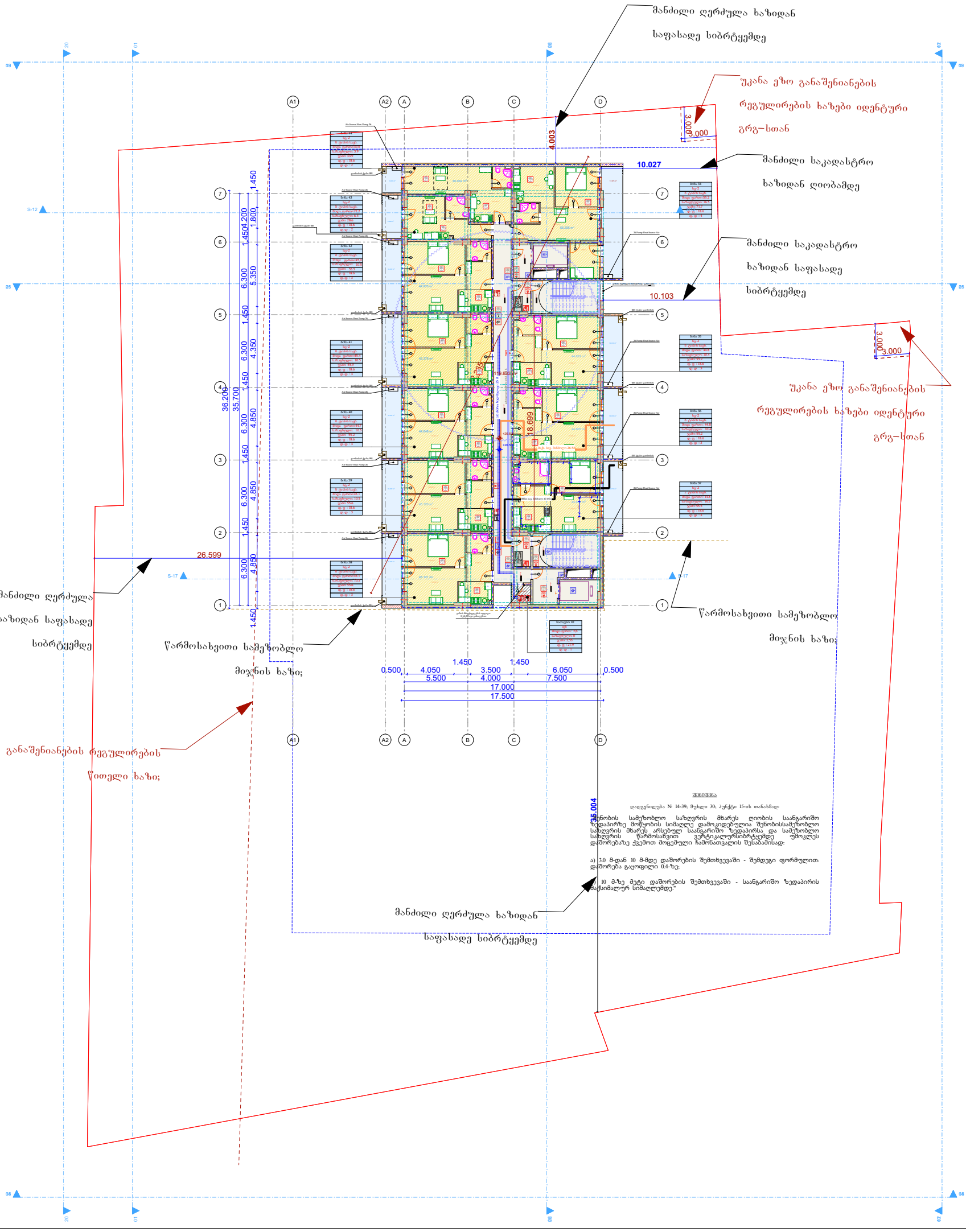

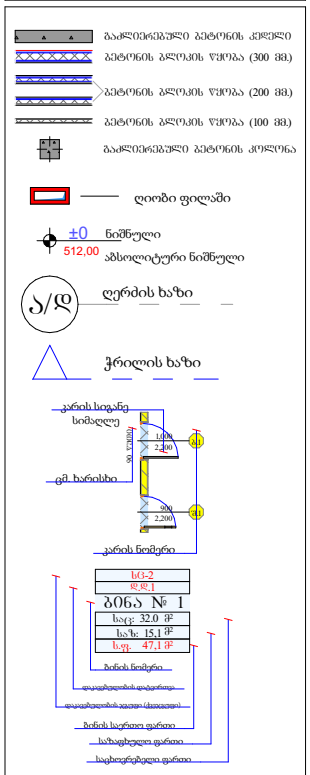

არ. ავტორი	ა. ღოღობერიძე	
შეასრულა	ა. ღოღობერიძე	
შეამოწმა	ქ. ხარხაძე	

ფურც.	ფურც.	ფორმატი	მასშტაბი	თარიღი
		A 3		05.11.2024

სტადია

პროექტის შემთანხმება

8 სართული

ბინა 34	ბინა 35	ბინა 36	ბინა 37	ბინა 38	ბინა 39	ბინა 40	ბინა 41	ბინა 42	ბინა 43	ბინა 44	სათავსო 10	დრეფანი	ჯამი: საც.	ჯამი: სათ.	ჯამი: დერ.	ჯამი
სც-2	სც-2	სც-2	სც-2	სც-2	სც-2	სც-2	სც-2	სც-2	სც-2	სც-2	დს					
ბ ტიპის საც.	ბ ტიპის საც.	ბ ტიპის საც.	ა ტიპის საც.	ბ ტიპის საც.	ბ ტიპის საც.	ბ ტიპის საც.	ბ ტიპის საც.	ბ ტიპის საც.	ბ ტიპის საც.	ბ ტიპის საც.						
შიდა ფართი:55.2	შიდა ფართ.: 44.8	შიდა ფართი: 44.8	შიდა ფართი: 44.8	შიდა ფართი:45.1	შიდა ფართი:45.1	შიდა ფართი:44.7	შიდა ფართი:45.4	შიდა ფართი:45,0	შიდა ფართი:22.2	შიდა ფართი:30.0	შიდა ფართ.: 2,6	შიდა ფართ.: 119,8	467,1	2,6	119,8	589,5
სახაფხულო: 16.5	სახაფხულო: 10.4	სახაფხულო: 10.4	სახაფხულო: 10.7	სახაფხულო: 10,5	სახაფხულო: 10.5	სახაფხულო: 10.5	სახაფხულო: 10.5	სახაფხულო: 10.5	სახაფხულო: 6.4	სახაფხულო: 3.9	სახაფხულო: 0	სახაფხულო: 0	110,5	0	0	110,5
ჯამი: 71.7	ჯამი: 55.2	ჯამი: 55.2	ჯამი: 55.5	ჯამი: 55.6	ჯამი: 55.6	ჯამი: 55.2	ჯამი: 55.9	ჯამი: 55.5	ჯამი: 28.6	ჯამი: 33.9	ჯამი: 2,6	ჯამი: 119,8	577,6	2,6	119,8	700
დ. ფ : 18.6	დ. ფ : 18.6	დ. ფ : 18.6	დ. ფ : 18.6	დ. ფ : 18.6	დ. ფ : 18.6	დ. ფ : 18.6	დ. ფ : 18.6	დ. ფ : 18.6	დ. ფ : 18.6	დ. ფ : 18.6	დ. ფ : 27.9					
დ. დ : 4	დ. დ : 3	დ. დ : 3		დ. დ : 3	დ. დ : 3	დ. დ : 3	დ. დ : 3	დ. დ : 3	დ. დ : 2	დ. დ : 2	დ. დ : 1		32	1		33

არქიტექტურული პროექტი

არქიტექტურული გეგმარება

ფ N 24

9-სართული, + 29.800 ნიშნული

მრავალფუნქციური საცხოვრებელი სახლი

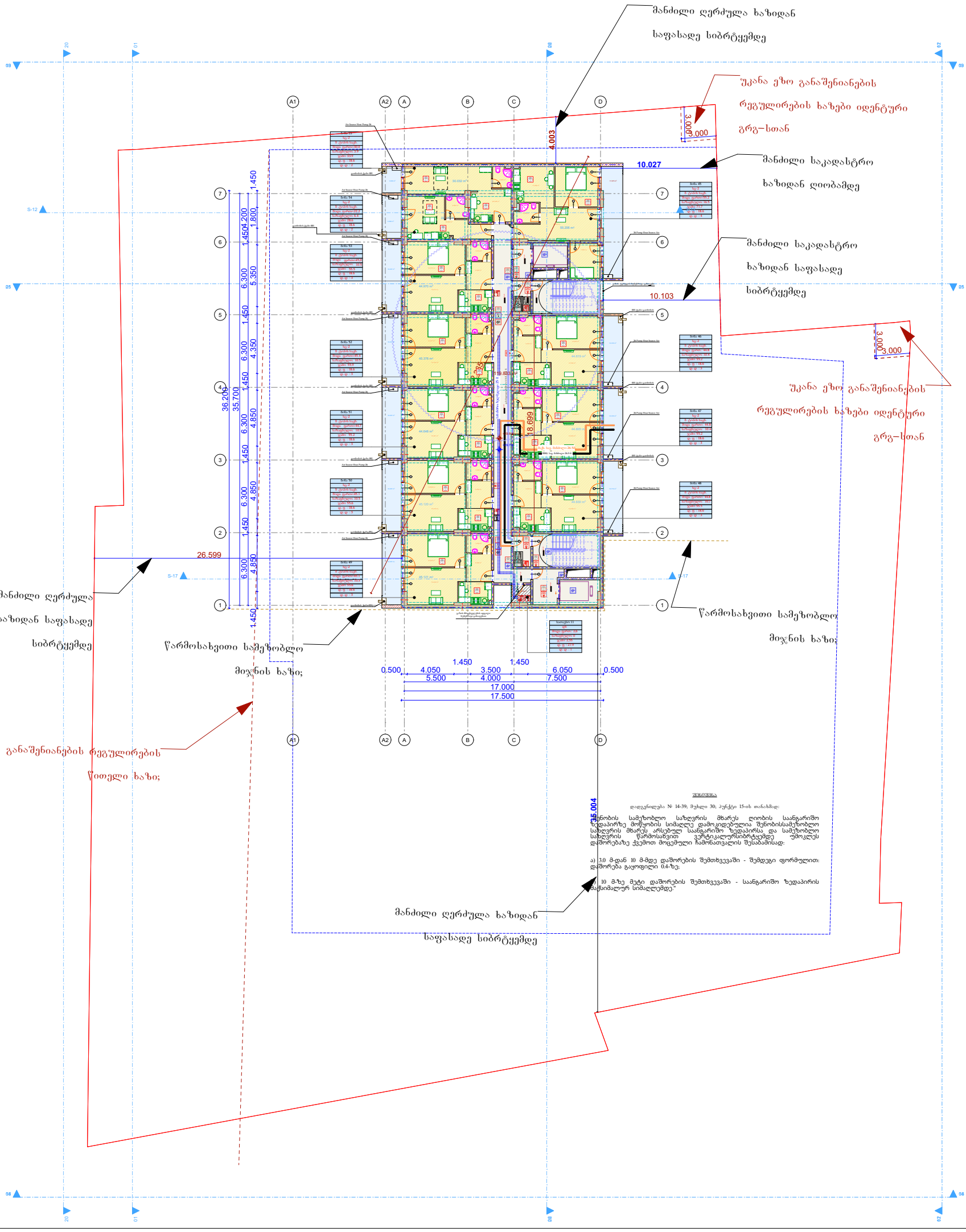



შენობის სამეზობლო საზღვრის მხარეს ღიობის საანგარიშო ზედაპირზე მოწყობის სიმაღლე დამოკიდებულია შენობისსამეზობლო საზღვრის მხარეს არსებულ საანგარიშო ზედაპირსა და სამეზობლო საზღვრის წარმოსახვით ვერტიკალურსიბრტყემდე უმოკლეს დაშორებაზე ქვემოთ მოცემული ჩამოთვალის შესაბამისად:

ა) 3.0 მ-დან 10 მ-მდე დაშორების შემთხვევაში - შემდეგი ფორმულით: დაშორება გაყოფილი 0.4-ზე;

ბ) 10 მ-ზე მეტი დაშორების შემთხვევაში - საანგარიშო ზედაპირის მაქსიმალურ სიმაღლემდე."

პრ. ავტორი	ა. ღოღობერიძე	
შეასრულა	ა. ღოღობერიძე	
შეამოწმა	ქ. ხარხაძე	

ფურც.	ფურც.	ფორმატი	მასშტაბი	თარიღი
		A 3		05.11.2024

სტადია

პროექტის შემთანხმება

9 სართული

ბინა 45	ბინა 46	ბინა 47	ბინა 48	ბინა 49	ბინა 50	ბინა 51	ბინა 52	ბინა 53	ბინა 54	ბინა 55	სათავსო 10	დრეფანი	ჯამი: საც.	ჯამი: სათ.	ჯამი: დერ.	ჯამი
სც-2	სც-2	სც-2	სც-2	სც-2	სც-2	სც-2	სც-2	სც-2	სც-2	სც-2	დს					
ბ ტიპის საც.	ბ ტიპის საც.	ბ ტიპის საც.	ბ ტიპის საც.	ბ ტიპის საც.	ბ ტიპის საც.	ბ ტიპის საც.	ბ ტიპის საც.	ბ ტიპის საც.	ბ ტიპის საც.	ბ ტიპის საც.						
შიდა ფართი:55.2	შიდა ფართ.: 44.8	შიდა ფართი: 44.8	შიდა ფართი: 44.8	შიდა ფართი:45.1	შიდა ფართი:45.1	შიდა ფართი:44.7	შიდა ფართი:45.4	შიდა ფართი:45,0	შიდა ფართი:22.2	შიდა ფართი:30.0	შიდა ფართ.: 2,6	შიდა ფართ.: 119,8	467,1	2,6	119,8	589,5
სახანძრო: 16.5	სახანძრო: 10.4	სახანძრო: 10.4	სახანძრო: 10.7	სახანძრო: 10,5	სახანძრო: 10.5	სახანძრო: 10.5	სახანძრო: 10.5	სახანძრო: 10.5	სახანძრო: 6.4	სახანძრო: 3.9	სახანძრო: 0	სახანძრო: 0	110,5	0	0	110,5
ჯამი: 71.7	ჯამი: 55.2	ჯამი: 55.2	ჯამი: 55.5	ჯამი: 55.6	ჯამი: 55.6	ჯამი: 55.2	ჯამი: 55.9	ჯამი: 55.5	ჯამი: 28.6	ჯამი: 33.9	ჯამი: 2,6	ჯამი: 119,8	577,6	2,6	119,8	700
დ. ფ : 18.6	დ. ფ : 18.6	დ. ფ : 18.6	დ. ფ : 18.6	დ. ფ : 18.6	დ. ფ : 18.6	დ. ფ : 18.6	დ. ფ : 18.6	დ. ფ : 18.6	დ. ფ : 18.6	დ. ფ : 18.6	დ. ფ : 27.9					
დ. დ : 4	დ. დ : 3	დ. დ : 3		დ. დ : 3	დ. დ : 3	დ. დ : 3	დ. დ : 3	დ. დ : 3	დ. დ : 2	დ. დ : 2	დ. დ : 1		32	1		33

ფ N 25

10-სართული, + 33.000 ნიშნული

არქიტექტურული პროექტი

არქიტექტურული გეგმარება

მრავალფუნქციური საცხოვრებელი სახლი

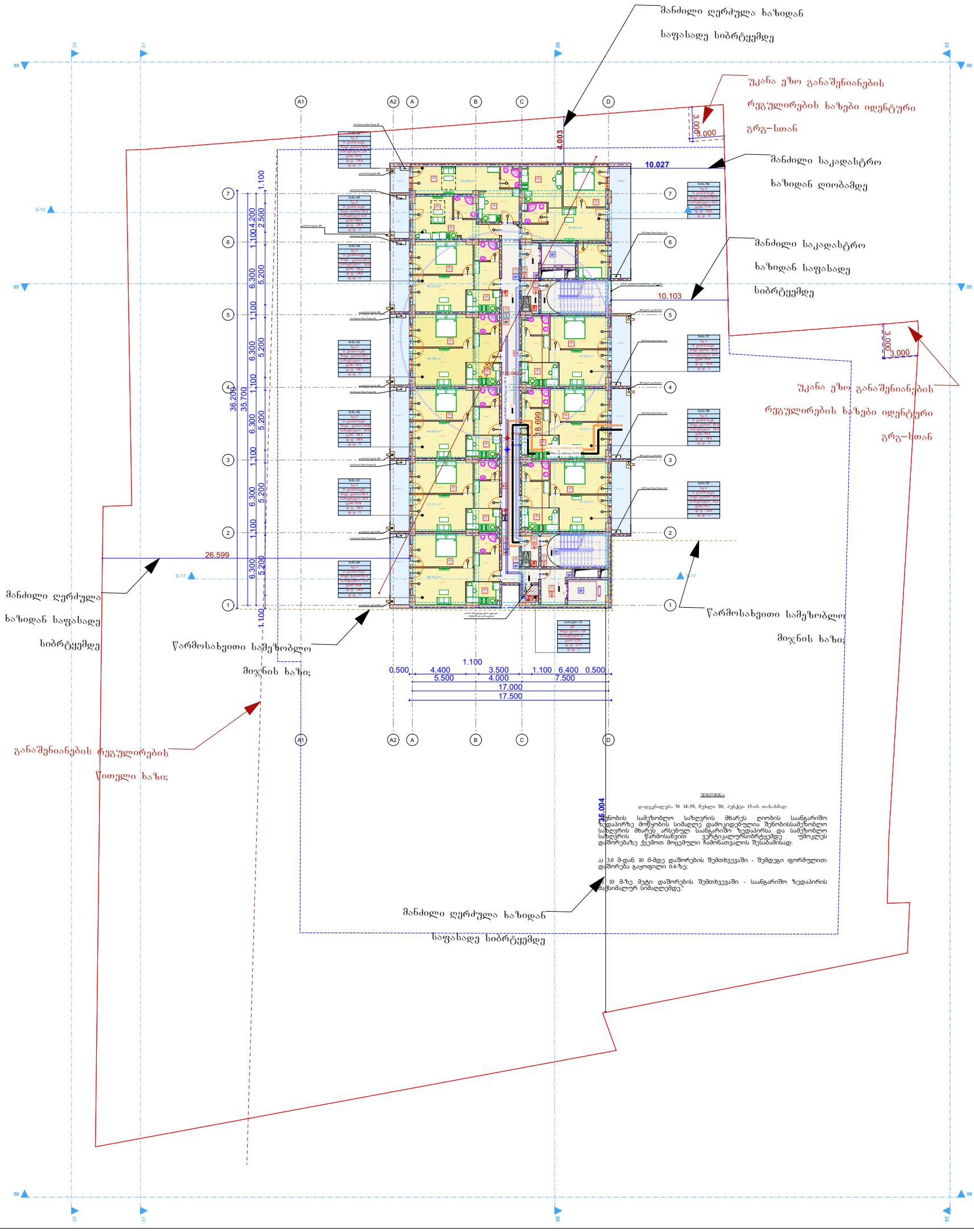

შენობის სამეზობლო საზღვრის მხარეს ღიობის საანგარიშო ზედაპირზე მოწყობის სიმაღლე დამოკიდებულია შენობისსამეზობლო საზღვრის მხარეს არსებულ საანგარიშო ზედაპირსა და სამეზობლო საზღვრის წარმოსახვით ვერტიკალურსიბრტყემდე უმოკლეს დაშორებაზე ქვემოთ მოცემული ჩამოთვალის შესაბამისად:

ა) 3.0 მ-დან 10 მ-მდე დაშორების შემთხვევაში - შემდეგი ფორმულით: დაშორება გაყოფილი 0.4-ზე;

ბ) 10 მ-ზე მეტი დაშორების შემთხვევაში - საანგარიშო ზედაპირის მაქსიმალურ სიმაღლემდე."

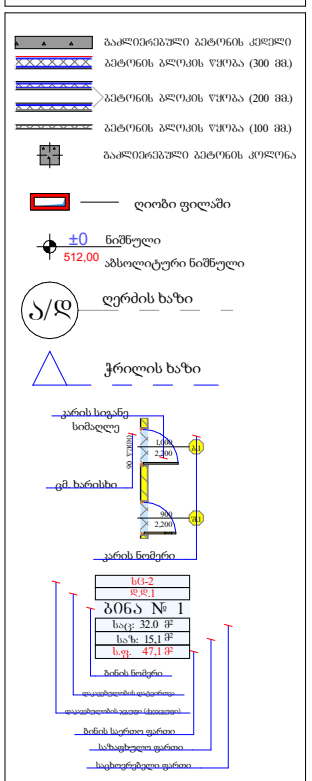

არ. ავტორი	ა. ღოღობერიძე	
შეასრულა	ა. ღოღობერიძე	
შეამოწმა	ქ. ხარხაძე	

ფურც.	ფურც.	ფორმატი	მასშტაბი	თარიღი
		A 3		05.11.2024

სტადია

პროექტის შემთანხმება

10 სართული

ბინა 56	ბინა 57	ბინა 58	ბინა 59	ბინა 60	ბინა 61	ბინა 62	ბინა 63	ბინა 64	ბინა 65	ბინა 66	სათავსო 12	დრეფანი	ჯამი: საც.	ჯამი: სათ.	ჯამი: დერ.	ჯამი
სც-2	სც-2	სც-2	სც-2	სც-2	სც-2	სც-2	სც-2	სც-2	სც-2	სც-2	დს					
ბ ტიპის საც.	ბ ტიპის საც.	ბ ტიპის საც.	ბ ტიპის საც.	ბ ტიპის საც.	ბ ტიპის საც.	ბ ტიპის საც.	ბ ტიპის საც.	ბ ტიპის საც.	ბ ტიპის საც.	ბ ტიპის საც.						
შიდა ფართი:55.4	შიდა ფართ.: 45.0	შიდა ფართი: 45.0	შიდა ფართი: 45.0	შიდა ფართი:45.3	შიდა ფართი:45.3	შიდა ფართი:44.8	შიდა ფართი:45.7	შიდა ფართი:45,1	შიდა ფართი:22.4	შიდა ფართი:30.0	შიდა ფართ.: 2,6	შიდა ფართ.: 120	469	2,6	120	591,6
სახანძრო: 16.5	სახანძრო: 10.4	სახანძრო: 10.4	სახანძრო: 10.7	სახანძრო: 10,5	სახანძრო: 10.5	სახანძრო: 10.5	სახანძრო: 10.5	სახანძრო: 10.5	სახანძრო: 6.4	სახანძრო: 3.9	სახანძრო: 0	სახანძრო: 0	110,5	0	0	110,5
ჯამი: 71.9	ჯამი: 55.4	ჯამი: 55.3	ჯამი: 55.7	ჯამი: 55.8	ჯამი: 55.8	ჯამი: 55.3	ჯამი: 56.2	ჯამი: 55.6	ჯამი: 28.8	ჯამი: 33.9	ჯამი: 2,6	ჯამი: 120	579,5	2,6	120	702,1
დ. ფ : 18.6	დ. ფ : 18.6	დ. ფ : 18.6	დ. ფ : 18.6	დ. ფ : 18.6	დ. ფ : 18.6	დ. ფ : 18.6	დ. ფ : 18.6	დ. ფ : 18.6	დ. ფ : 18.6	დ. ფ : 18.6	დ. ფ : 27.9					
დ. დ : 4	დ. დ : 3	დ. დ : 3	დ. დ : 3	დ. დ : 3	დ. დ : 3	დ. დ : 3	დ. დ : 3	დ. დ : 3	დ. დ : 2	დ. დ : 2	დ. დ : 1		32	1		33

ფ N 26

11-სართული, + 36.200 ნიშნული

არქიტექტურული პროექტი

არქიტექტურული გეგმარება

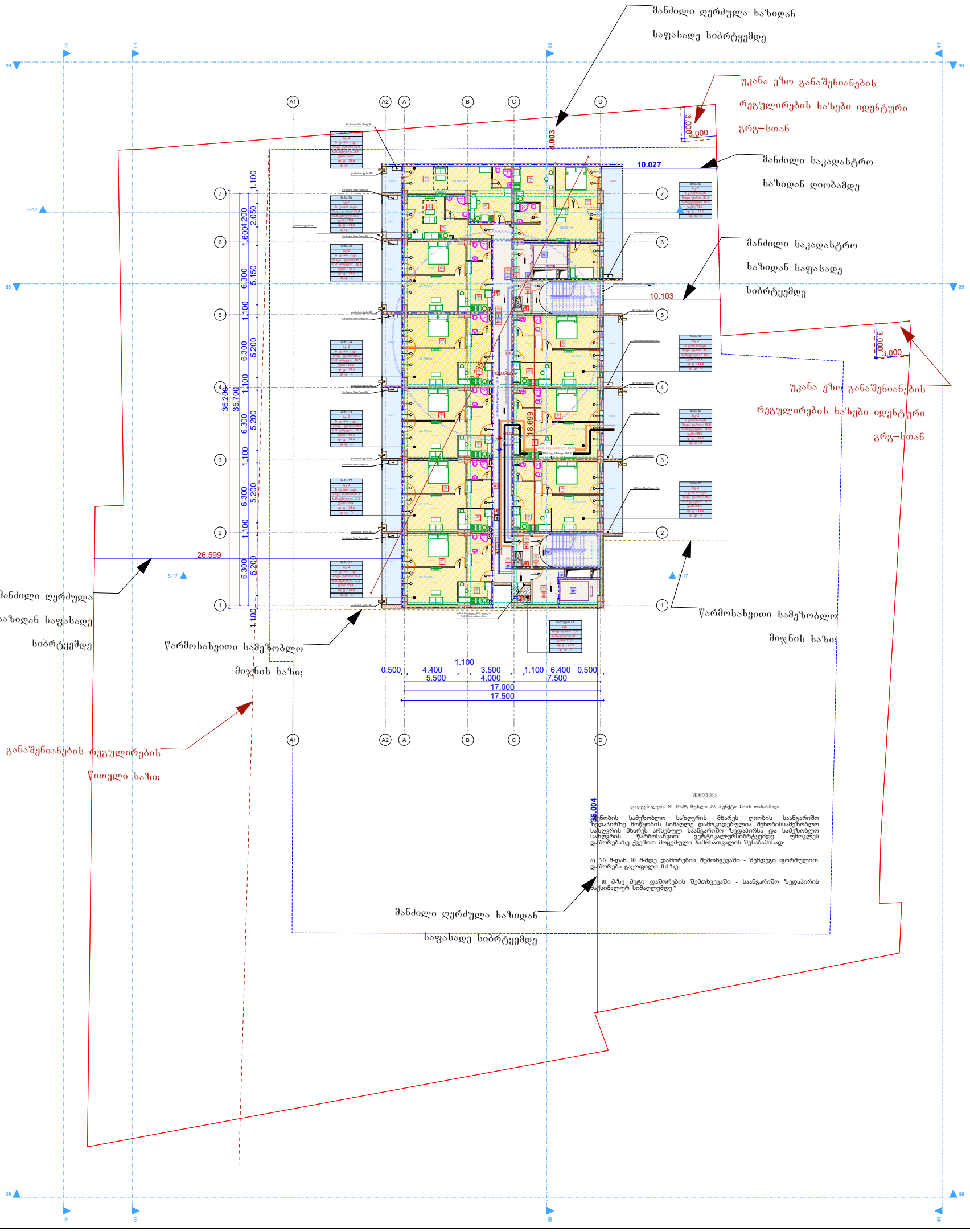

შენობის სამეზობლო საზღვრის მხარეს ღიობის საანგარიშო ზედაპირზე მოწყობის სიმაღლე დამოკიდებულია შენობისსამეზობლო საზღვრის მხარეს არსებულ საანგარიშო ზედაპირსა და სამეზობლო საზღვრის წარმოსახვით ვერტიკალურსიბრტყემდე უმოკლეს დაშორებაზე ქვემოთ მოცემული ჩამოთვალის შესაბამისად:

ა) 3.0 მ-დან 10 მ-მდე დაშორების შემთხვევაში - შემდეგი ფორმულით: დაშორება გაყოფილი 0.4-ზე;

ბ) 10 მ-ზე მეტი დაშორების შემთხვევაში - საანგარიშო ზედაპირის მაქსიმალურ სიმაღლემდე."

მრავალფუნქციური საცხოვრებელი სახლი

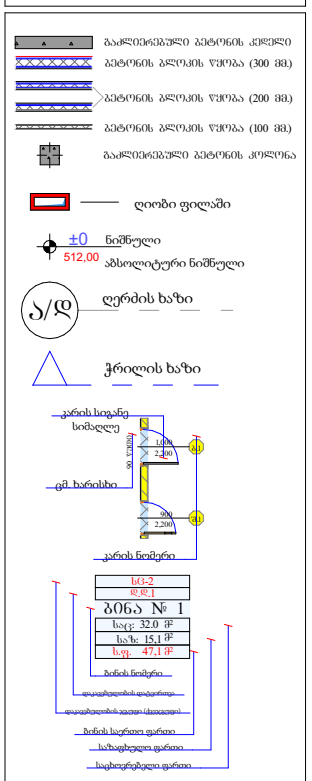



პრ. ავტორი	ა. ღოღობერიძე	
შეასრულა	ა. ღოღობერიძე	
შეამოწმა	ქ. ხარხაძე	

ფურც.	ფურც.	ფორმატი	მასშტაბი	თარიღი
		A 3		05.11.2024

სტადია

პროექტის შემთანხმება

11 სართული

ბინა 67	ბინა 68	ბინა 69	ბინა 70	ბინა 71	ბინა 72	ბინა 73	ბინა 74	ბინა 75	ბინა 76	ბინა 77	სათავსო 13	დრეფანი	ჯამი: საც.	ჯამი: სათ.	ჯამი: დერ.	ჯამი
სც-2	სც-2	სც-2	სც-2	სც-2	სც-2	სც-2	სც-2	სც-2	სც-2	სც-2	დს					
ბ ტიპის საც.	ბ ტიპის საც.	ბ ტიპის საც.	ბ ტიპის საც.	ბ ტიპის საც.	ბ ტიპის საც.	ბ ტიპის საც.	ბ ტიპის საც.	ბ ტიპის საც.	ბ ტიპის საც.	ბ ტიპის საც.						
მიდა ფართი:55.4	მიდა ფართ.: 45.0	მიდა ფართი: 45.0	მიდა ფართი: 45.0	მიდა ფართი:45.3	მიდა ფართი:45.3	მიდა ფართი:44.8	მიდა ფართი:45.7	მიდა ფართი:45,1	მიდა ფართი:22.4	მიდა ფართი:30.0	მოდა ფართ.: 2,6	მოდა ფართ.: 120	469	2,6	120	591,6
სახაფხულო: 16.5	სახაფხულო: 10.4	სახაფხულო: 10.4	სახაფხულო: 10.7	სახაფხულო: 10,5	სახაფხულო: 10.5	სახაფხულო: 10.5	სახაფხულო: 10.5	სახაფხულო: 10.5	სახაფხულო: 6.4	სახაფხულო: 3.9	სახაფხულო: 0	სახაფხულო: 0	110,5	0	0	110,5
ჯამი: 71.9	ჯამი: 55.4	ჯამი: 55.3	ჯამი: 55.7	ჯამი: 55.8	ჯამი: 55.8	ჯამი: 55.3	ჯამი: 56.2	ჯამი: 55.6	ჯამი: 28.8	ჯამი: 33.9	ჯამი: 2,6	ჯამი: 120	579,5	2,6	120	702,1
დ. ფ : 18.6	დ. ფ : 18.6	დ. ფ : 18.6	დ. ფ : 18.6	დ. ფ : 18.6	დ. ფ : 18.6	დ. ფ : 18.6	დ. ფ : 18.6	დ. ფ : 18.6	დ. ფ : 18.6	დ. ფ : 18.6	დ. ფ : 27.9					
დ. დ : 4	დ. დ : 3	დ. დ : 3	დ. დ : 3	დ. დ : 3	დ. დ : 3	დ. დ : 3	დ. დ : 3	დ. დ : 3	დ. დ : 2	დ. დ : 2	დ. დ : 1		32	1		33

ფ N 27

12-სართული, + 39.400 ნიშნული

არქიტექტურული პროექტი

არქიტექტურული გეგმარება

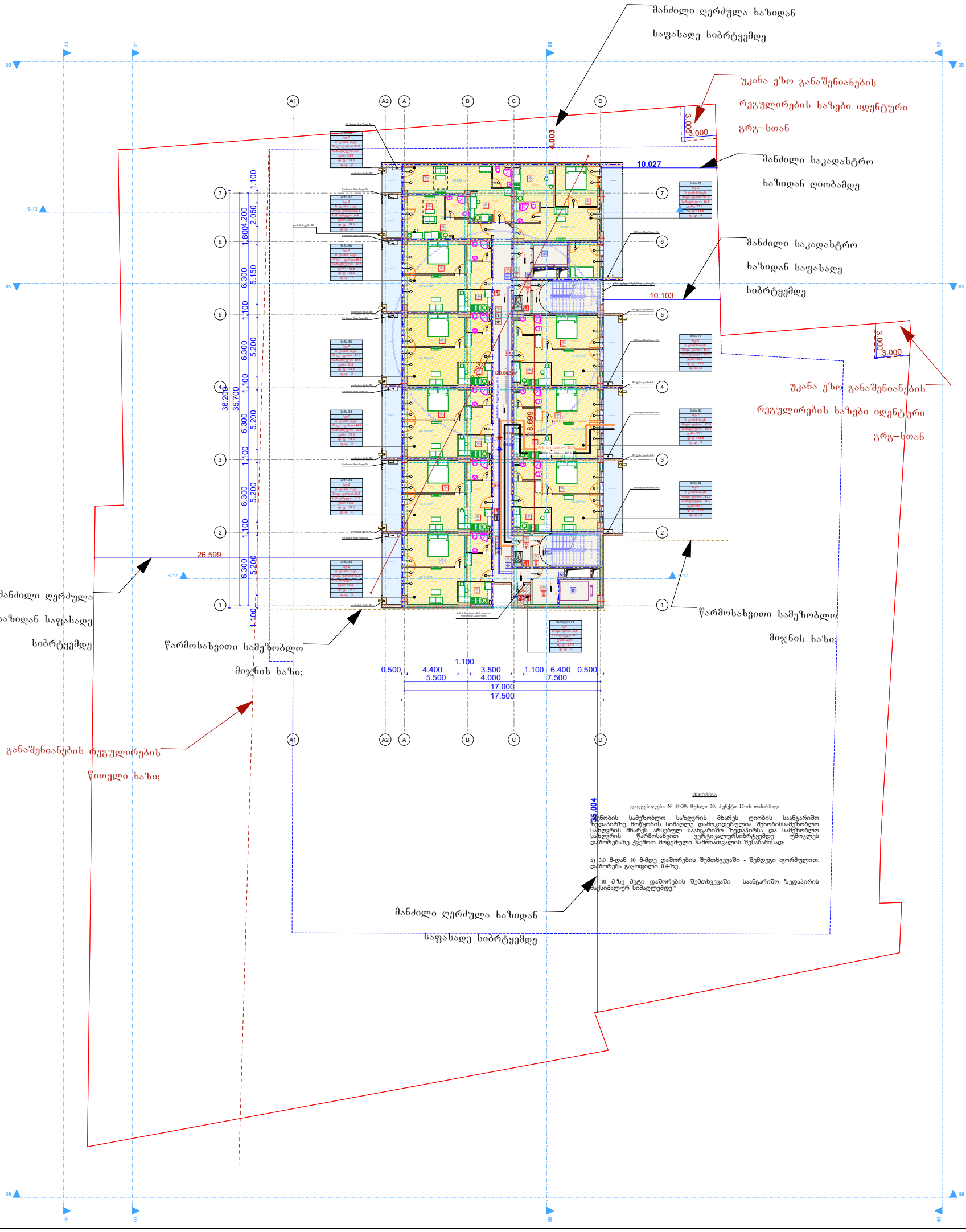

შენობის სამეზობლო საზღვრის მხარეს ღიობის საანგარიშო ზედაპირზე მოწყობის სიმაღლე დამოკიდებულია შენობისსამეზობლო საზღვრის მხარეს არსებულ საანგარიშო ზედაპირსა და სამეზობლო საზღვრის წარმოსახვით ვერტიკალურსიბრტყემდე უმოკლეს დაშორებაზე ქვემოთ მოცემული ჩამოთვალის შესაბამისად:

ა) 3.0 მ-დან 10 მ-მდე დაშორების შემთხვევაში - შემდეგი ფორმულით: დაშორება გაყოფილი 0.4-ზე;

ბ) 10 მ-ზე მეტი დაშორების შემთხვევაში - საანგარიშო ზედაპირის მაქსიმალურ სიმაღლემდე."

მრავალფუნქციური საცხოვრებელი სახლი

- გაპალიტებული ბეტონის კედელი
- ბეტონის ბლოკის წყობა (300 მმ.)
- ბეტონის ბლოკის წყობა (200 მმ.)
- ბეტონის ბლოკის წყობა (100 მმ.)
- გაპალიტებული ბეტონის კოლონა
- ღიობი ფილამი
- ±0 ნიშნული
- 512,00 აბსოლიტური ნიშნული
- ა/დ ღერძის ხაზი
- ჭრილის ხაზი
- კარის სიგანე
- სიმაღლე
- ფან. ხარისხი
- კარის ნომერი
- სც-2
- ფ. N 1
- ბინა № 1
- საც: 32.0 მ²
- საზ: 15.1 მ²
- სც: 47.1 მ²
- ბინის ნომერი
- დაფარულობის ფაქტიური
- დაფარულობის ტექნიკური (პასპორტი)
- ბინის საერთო ფართი
- საზიარებელი ფართი
- საცხოვრებელი ფართი

- ხანძარსიგნალიზაციის და კვამლზე მორეაგირე დეტექტორი
- საშველი სისტემა
- კვამლის კონტროლის სისტემა
- დაწნევის სისტემა
- ტექსტური გამოცხადების სისტემა
- სახანძრო ჰიდრანტი
- სახა ხელმკლავის მისაერთებელი (სახ. მილდგარი)
- ხელის ცეცხლმაქრი
- მეხანძრე-მაშველის მისადგომი ღიობი
- ორმხრივი კავშირის სისტემა
- სახანძრო განგაშის ხელის ღილაკი
- ხმოვანი განგაშის სისტემა
- ავარიული გასასვლელი
- ავარიული განათება

პრ. ავტორი	ა. ღოღობერიძე	
შეასრულა	ა. ღოღობერიძე	
შეამოწმა	ქ. ხარხაძე	

ფურც.	ფურც.	ფორმატი	მასშტაბი	თარიღი
		A 3		05.11.2024

სტადია

პროექტის შემთანხმება

12 სართული

ბინა 78	ბინა 79	ბინა 80	ბინა 81	ბინა 82	ბინა 83	ბინა 84	ბინა 85	ბინა 86	ბინა 87	ბინა 88	სათავსო 14	დრეფანი	ჯამი: საც.	ჯამი: სათ.	ჯამი: დერ.	ჯამი
სც-2	სც-2	სც-2	სც-2	სც-2	სც-2	სც-2	სც-2	სც-2	სც-2	სც-2	დს					
ბ ტიპის საც.	ბ ტიპის საც.	ბ ტიპის საც.	ბ ტიპის საც.	ბ ტიპის საც.	ბ ტიპის საც.	ბ ტიპის საც.	ბ ტიპის საც.	ბ ტიპის საც.	ბ ტიპის საც.	ბ ტიპის საც.						
შიდა ფართი:55.4	შიდა ფართ.: 45.0	შიდა ფართი: 45.0	შიდა ფართი: 45.0	შიდა ფართი:45.3	შიდა ფართი:45.3	შიდა ფართი:44.8	შიდა ფართი:45.7	შიდა ფართი:45,1	შიდა ფართი:22.4	შიდა ფართი:30.0	შიდა ფართ.: 2,6	შიდა ფართ.: 120	469	2,6	120	591,6
სახანძრო: 16.5	სახანძრო: 10.4	სახანძრო: 10.4	სახანძრო: 10.7	სახანძრო: 10,5	სახანძრო: 10.5	სახანძრო: 10.5	სახანძრო: 10.5	სახანძრო: 10.5	სახანძრო: 6.4	სახანძრო: 3.9	სახანძრო: 0	სახანძრო: 0	110,5	0	0	110,5
ჯამი: 71.9	ჯამი: 55.4	ჯამი: 55.3	ჯამი: 55.7	ჯამი: 55.8	ჯამი: 55.8	ჯამი: 55.3	ჯამი: 56.2	ჯამი: 55.6	ჯამი: 28.8	ჯამი: 33.9	ჯამი: 2,6	ჯამი: 120	579,5	2,6	120	702,1
დ. ფ : 18.6	დ. ფ : 18.6	დ. ფ : 18.6	დ. ფ : 18.6	დ. ფ : 18.6	დ. ფ : 18.6	დ. ფ : 18.6	დ. ფ : 18.6	დ. ფ : 18.6	დ. ფ : 18.6	დ. ფ : 18.6	დ. ფ : 27.9					
დ. დ : 4	დ. დ : 3	დ. დ : 3	დ. დ : 3	დ. დ : 3	დ. დ : 3	დ. დ : 3	დ. დ : 3	დ. დ : 3	დ. დ : 2	დ. დ : 2	დ. დ : 1		32	1		33

არქიტექტურული პროექტი

არქიტექტურული გეგმარება

ფ N 28

13-სართული, + 42.600 ნიშნული

მრავალფუნქციური საცხოვრებელი სახლი

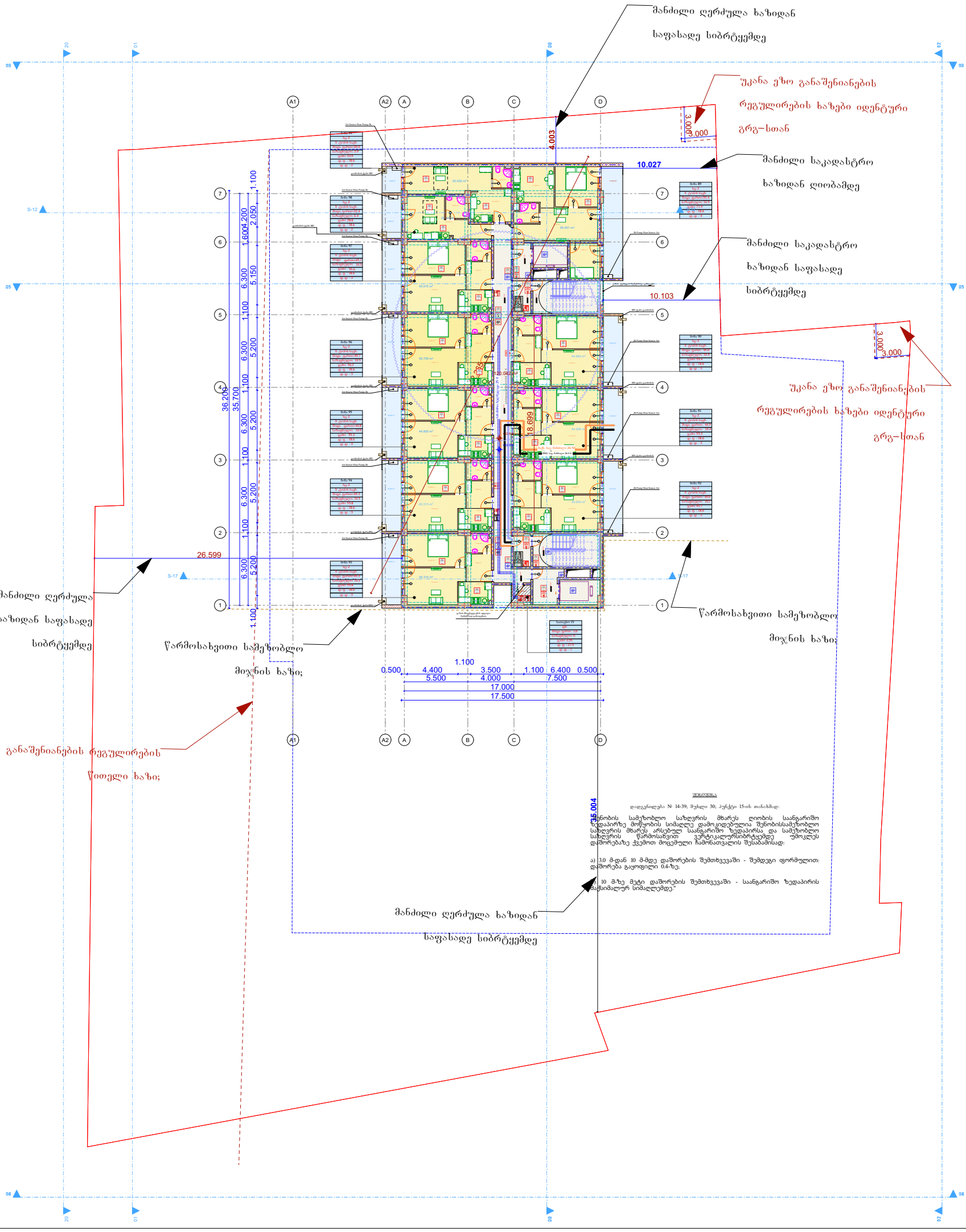

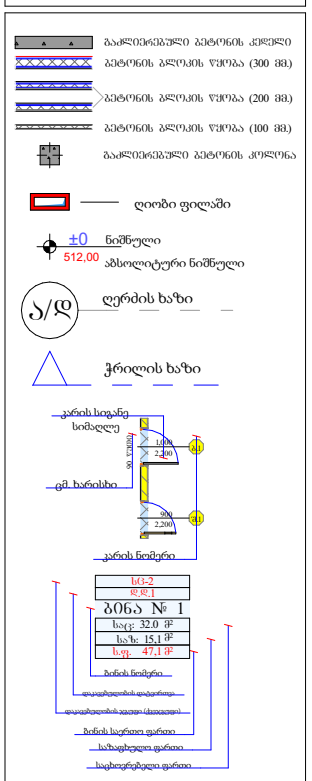

არ. ავტორი	ა. ღოღობერიძე	
შეასრულა	ა. ღოღობერიძე	
შეამოწმა	ქ. ხარხაძე	

ფურც.	ფურც.	ფორმატი	მასშტაბი	თარიღი
		A 3		05.11.2024

სტადია

პროექტის შემთანხმება

13 სართული

ბინა 89	ბინა 90	ბინა 91	ბინა 92	ბინა 93	ბინა 94	ბინა 95	ბინა 96	ბინა 97	ბინა 98	ბინა 99	სათავსო 15	დრეფანი	ჯამი: საც.	ჯამი: სათ.	ჯამი: დერ.	ჯამი
სც-2	სც-2	სც-2	სც-2	სც-2	სც-2	სც-2	სც-2	სც-2	სც-2	სც-2	დს					
ბ ტიპის საც.	ბ ტიპის საც.	ბ ტიპის საც.	ბ ტიპის საც.	ბ ტიპის საც.	ბ ტიპის საც.	ბ ტიპის საც.	ბ ტიპის საც.	ბ ტიპის საც.	ბ ტიპის საც.	ბ ტიპის საც.						
შიდა ფართი:55.4	შიდა ფართ.: 45.0	შიდა ფართი: 45.0	შიდა ფართი: 45.0	შიდა ფართი:45.3	შიდა ფართი:45.3	შიდა ფართი:44.8	შიდა ფართი:45.7	შიდა ფართი:45,1	შიდა ფართი:22.4	შიდა ფართი:30.0	შიდა ფართ.: 2,6	შიდა ფართ.: 120	469	2,6	120	591,6
სახანძრო: 16.5	სახანძრო: 10.4	სახანძრო: 10.4	სახანძრო: 10.7	სახანძრო: 10,5	სახანძრო: 10.5	სახანძრო: 10.5	სახანძრო: 10.5	სახანძრო: 10.5	სახანძრო: 6.4	სახანძრო: 3.9	სახანძრო: 0	სახანძრო: 0	110,5	0	0	110,5
ჯამი: 71.9	ჯამი: 55.4	ჯამი: 55.3	ჯამი: 55.7	ჯამი: 55.8	ჯამი: 55.8	ჯამი: 55.3	ჯამი: 56.2	ჯამი: 55.6	ჯამი: 28.8	ჯამი: 33.9	ჯამი: 2,6	ჯამი: 120	579,5	2,6	120	702,1
დ. ფ : 18.6	დ. ფ : 18.6	დ. ფ : 18.6	დ. ფ : 18.6	დ. ფ : 18.6	დ. ფ : 18.6	დ. ფ : 18.6	დ. ფ : 18.6	დ. ფ : 18.6	დ. ფ : 18.6	დ. ფ : 18.6	დ. ფ : 27.9					
დ. დ : 4	დ. დ : 3	დ. დ : 3	დ. დ : 3	დ. დ : 3	დ. დ : 3	დ. დ : 3	დ. დ : 3	დ. დ : 3	დ. დ : 2	დ. დ : 2	დ. დ : 1		32	1		33

არქიტექტურული პროექტი

არქიტექტურული გეგმარება

ფ N 29

14-სართული, + 45.800 ნიშნული

მრავალფუნქციური საცხოვრებელი სახლი

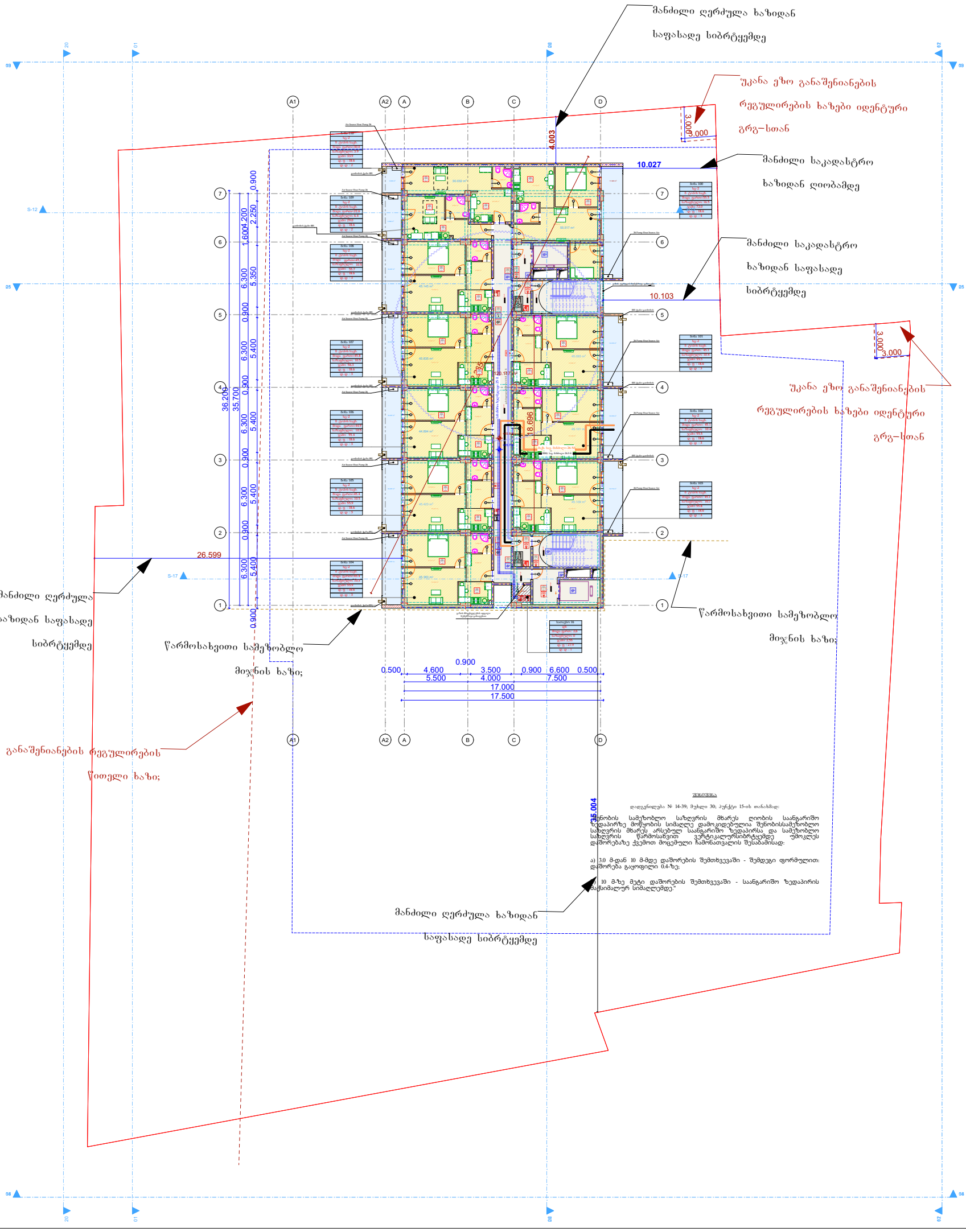

შენიშვნა

დაღებულებია № 14-39; მუხლი 30; პუნქტი 15-ის თანახმად:

"სანობის სამეზობლო საზღვრის მხარეს ღიობის საანგარიშო ზედაპირზე მოწყობის სიმაღლე დამოკიდებულია შენობისსამეზობლო საზღვრის მხარეს არსებულ საანგარიშო ზედაპირსა და სამეზობლო საზღვრის წარმოსახვით ვერტიკალურსიბრტყემდე უმოკლეს დაშორებაზე ქვემოთ მოცემული ჩამოთვალის შესაბამისად:

ა) 3.0 მ-დან 10 მ-მდე დაშორების შემთხვევაში - შემდეგი ფორმულით: დაშორება გაყოფილი 0.4-ზე;

ბ) 10 მ-ზე მეტი დაშორების შემთხვევაში - საანგარიშო ზედაპირის მაქსიმალურ სიმაღლემდე."

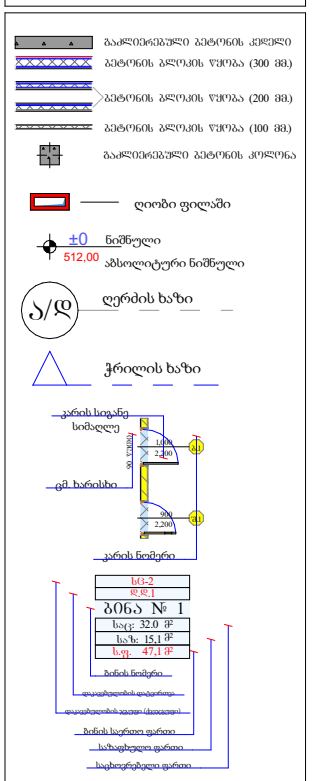

არ. ავტორი	ა. ღოღობერიძე	
შეასრულა	ა. ღოღობერიძე	
შეამოწმა	ქ. ხარხაძე	

ფურც.	ფურც.	ფორმატი	მასშტაბი	თარიღი
		A 3		05.11.2024

სტადია

პროექტის შემთანხმება

14 სართული

ბინა 100	ბინა 101	ბინა 102	ბინა 103	ბინა 104	ბინა 105	ბინა 106	ბინა 107	ბინა 108	ბინა 109	ბინა 110	სათავსო 16	დრეფანი	ჯამი: საც.	ჯამი: სათ.	ჯამი: დერ.	ჯამი
სც-2	სც-2	სც-2	სც-2	სც-2	სც-2	სც-2	სც-2	სც-2	სც-2	სც-2	დს					
ბ ტიპის საც.	ბ ტიპის საც.	ბ ტიპის საც.	ბ ტიპის საც.	ბ ტიპის საც.	ბ ტიპის საც.	ბ ტიპის საც.	ბ ტიპის საც.	ბ ტიპის საც.	ბ ტიპის საც.	ბ ტიპის საც.						
შიდა ფართი:55.5	შიდა ფართ.: 45.1	შიდა ფართი: 45.1	შიდა ფართი: 45.1	შიდა ფართი:45.4	შიდა ფართი:45.4	შიდა ფართი:44.9	შიდა ფართი:45.8	შიდა ფართი:45,2	შიდა ფართი:22.6	შიდა ფართი:30.0	შიდა ფართ.: 2,6	შიდა ფართ.: 120,1	470,1	2,6	120,1	592,8
სახაფხულო: 16.5	სახაფხულო: 10.4	სახაფხულო: 10.4	სახაფხულო: 10.7	სახაფხულო: 10,5	სახაფხულო: 10.5	სახაფხულო: 10.5	სახაფხულო: 10.5	სახაფხულო: 10.5	სახაფხულო: 6.4	სახაფხულო: 3.9	სახაფხულო: 0	სახაფხულო: 0	110,5	0	0	110,5
ჯამი: 72.0	ჯამი: 55.5	ჯამი: 55.5	ჯამი: 55.8	ჯამი: 55.9	ჯამი: 55.9	ჯამი: 55.4	ჯამი: 56.3	ჯამი: 55.7	ჯამი: 29.0	ჯამი: 33.9	ჯამი: 2,6	ჯამი: 120,1	580,6	2,6	120,1	703,3
დ. ფ : 18.6	დ. ფ : 18.6	დ. ფ : 18.6	დ. ფ : 18.6	დ. ფ : 18.6	დ. ფ : 18.6	დ. ფ : 18.6	დ. ფ : 18.6	დ. ფ : 18.6	დ. ფ : 18.6	დ. ფ : 18.6	დ. ფ : 27.9					
დ. დ : 4	დ. დ : 3	დ. დ : 3	დ. დ : 3	დ. დ : 3	დ. დ : 3	დ. დ : 3	დ. დ : 3	დ. დ : 3	დ. დ : 2	დ. დ : 2	დ. დ : 1		32	1		33

არქიტექტურული პროექტი

არქიტექტურული გეგმარება

ფ N 30

15-სართული, + 49.000 ნიშნული

მრავალფუნქციური საცხოვრებელი სახლი

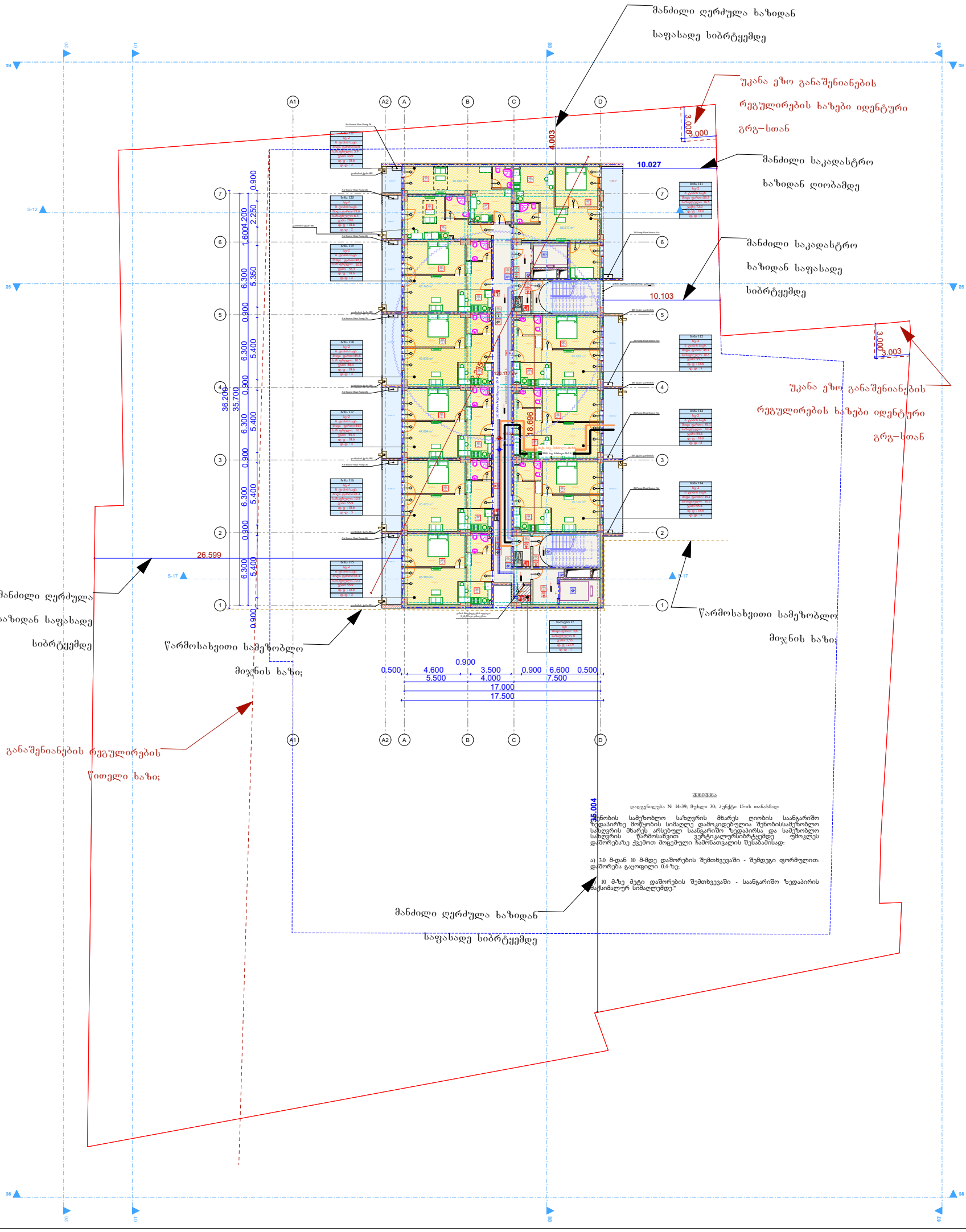


გაპრიალებული ბეტონის კედელი
ბეტონის ბლოკის წყობა (300 მმ.)
ბეტონის ბლოკის წყობა (200 მმ.)
ბეტონის ბლოკის წყობა (100 მმ.)
გაპრიალებული ბეტონის კოლონა
ღიობი ფილამი
±0 ნიშნული
512,00 აბსოლიტური ნიშნული
ღერძის ხაზი
ჭრილის ხაზი
კარის სიგანე
სიმაღლე
კარის ნომერი
სც-2
დ.დ.1
ბინა № 1
საც: 32.0 მ²
საზ: 15.1 მ²
სგ: 47.1 მ²
ბინის ნომერი
ბინის საერთო ფართი
საზაფხულო ფართი
საცხოვრებელი ფართი
ხანძარსაწინააღმდეგო სისტემები
ხანძარსაწინააღმდეგო სისტემები
ხანძარსაწინააღმდეგო სისტემები

არქიტექტურული პროექტი

არქიტექტურული გეგმარება

ფ N 31

16-სართული, + 52.200 ნიშნული

მრავალფუნქციური საცხოვრებელი სახლი

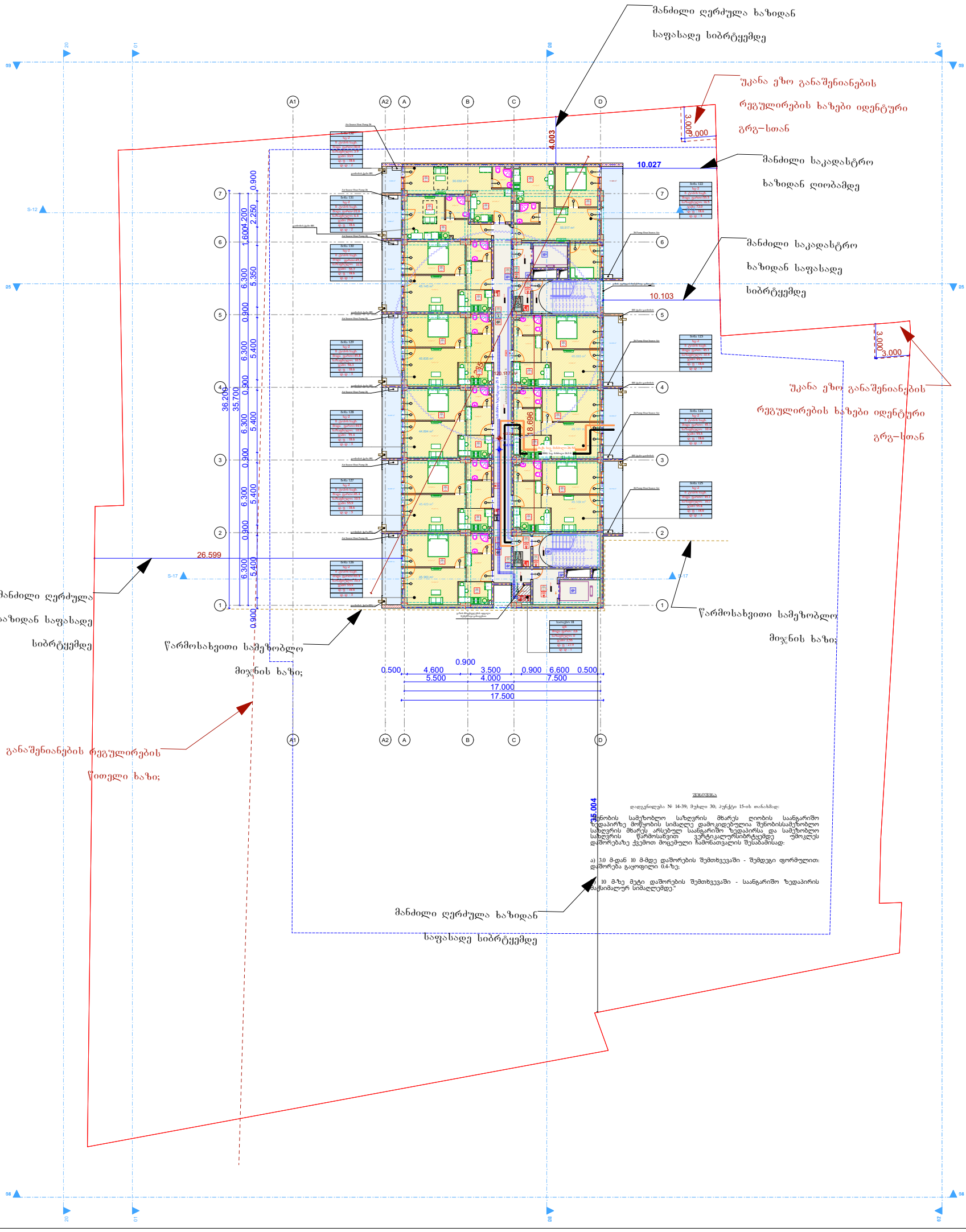

შენიშვნა

დადგენილება № 14-39; მუხლი 30; პუნქტი 15-ის თანახმად:

"ნაშენობის სამეზობლო საზღვრის მხარეს ღიობის საანგარიშო ზედაპირზე მოწყობის სიმაღლე დამოკიდებულია შენობისსამეზობლო საზღვრის მხარეს არსებულ საანგარიშო ზედაპირსა და სამეზობლო საზღვრის წარმოსახვით ვერტიკალურსიბრტყემდე უმოკლეს დაშორებაზე ქვემოთ მოცემული ჩამოთვალის შესაბამისად:

ა) 3.0 მ-დან 10 მ-მდე დაშორების შემთხვევაში - შემდეგი ფორმულით: დაშორება გაყოფილი 0.4-ზე;

ბ) 10 მ-ზე მეტი დაშორების შემთხვევაში - საანგარიშო ზედაპირის მაქსიმალურ სიმაღლემდე."

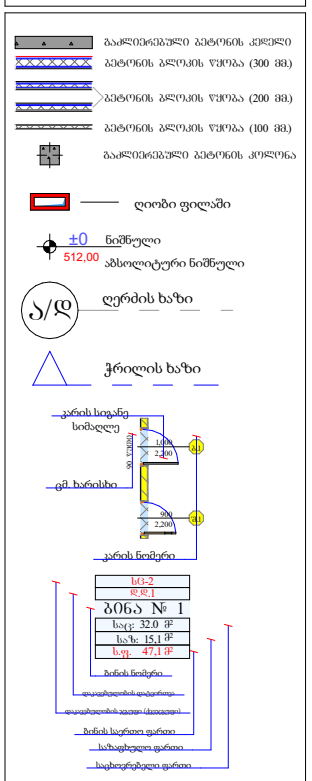

არ. ავტორი	ა. ღოღობერიძე	
შეასრულა	ა. ღოღობერიძე	
შეამოწმა	ქ. ხარხაძე	

ფურც.	ფურც.	ფორმატი	მასშტაბი	თარიღი
		A 3		05.11.2024

სტადია

პროექტის შემთანხმება

16 სართული

ბინა 122	ბინა 123	ბინა 124	ბინა 125	ბინა 126	ბინა 127	ბინა 128	ბინა 129	ბინა 130	ბინა 131	ბინა 132	სათავსო 18	დრეფანი	ჯამი: საც.	ჯამი: სათ.	ჯამი: დერ.	ჯამი
სც-2	სც-2	სც-2	სც-2	სც-2	სც-2	სც-2	სც-2	სც-2	სც-2	სც-2	დს					
ბ ტიპის საც.	ბ ტიპის საც.	ბ ტიპის საც.	ბ ტიპის საც.	ბ ტიპის საც.	ბ ტიპის საც.	ბ ტიპის საც.	ბ ტიპის საც.	ბ ტიპის საც.	ბ ტიპის საც.	ბ ტიპის საც.						
შიდა ფართი:55.5	შიდა ფართ.: 45.1	შიდა ფართი: 45.1	შიდა ფართი: 45.1	შიდა ფართი:45.4	შიდა ფართი:45.4	შიდა ფართი:44.9	შიდა ფართი:45.8	შიდა ფართი:45,2	შიდა ფართი:22.6	შიდა ფართი:30.0	შიდა ფართ.: 2,6	შიდა ფართ.: 120,1	470,1	2,6	120,1	592,8
სახაფხულო: 16.5	სახაფხულო: 10.4	სახაფხულო: 10.4	სახაფხულო: 10.7	სახაფხულო: 10,5	სახაფხულო: 10.5	სახაფხულო: 10.5	სახაფხულო: 10.5	სახაფხულო: 10.5	სახაფხულო: 6.4	სახაფხულო: 3.9	სახაფხულო: 0	სახაფხულო: 0	110,5	0	0	110,5
ჯამი: 72.0	ჯამი: 55.5	ჯამი: 55.5	ჯამი: 55.8	ჯამი: 55.9	ჯამი: 55.9	ჯამი: 55.4	ჯამი: 56.3	ჯამი: 55.7	ჯამი: 29.0	ჯამი: 33.9	ჯამი: 2,6	ჯამი: 120,1	580,6	2,6	120,1	703,3
დ. ფ : 18.6	დ. ფ : 18.6	დ. ფ : 18.6	დ. ფ : 18.6	დ. ფ : 18.6	დ. ფ : 18.6	დ. ფ : 18.6	დ. ფ : 18.6	დ. ფ : 18.6	დ. ფ : 18.6	დ. ფ : 18.6	დ. ფ : 27.9					
დ. დ : 4	დ. დ : 3	დ. დ : 3	დ. დ : 3	დ. დ : 3	დ. დ : 3	დ. დ : 3	დ. დ : 3	დ. დ : 3	დ. დ : 2	დ. დ : 2	დ. დ : 1		32	1		33

ფ N 32

17-სართული, + 55.400 ნიშნული

არქიტექტურული პროექტი

არქიტექტურული გეგმარება

მრავალფუნქციური საცხოვრებელი სახლი

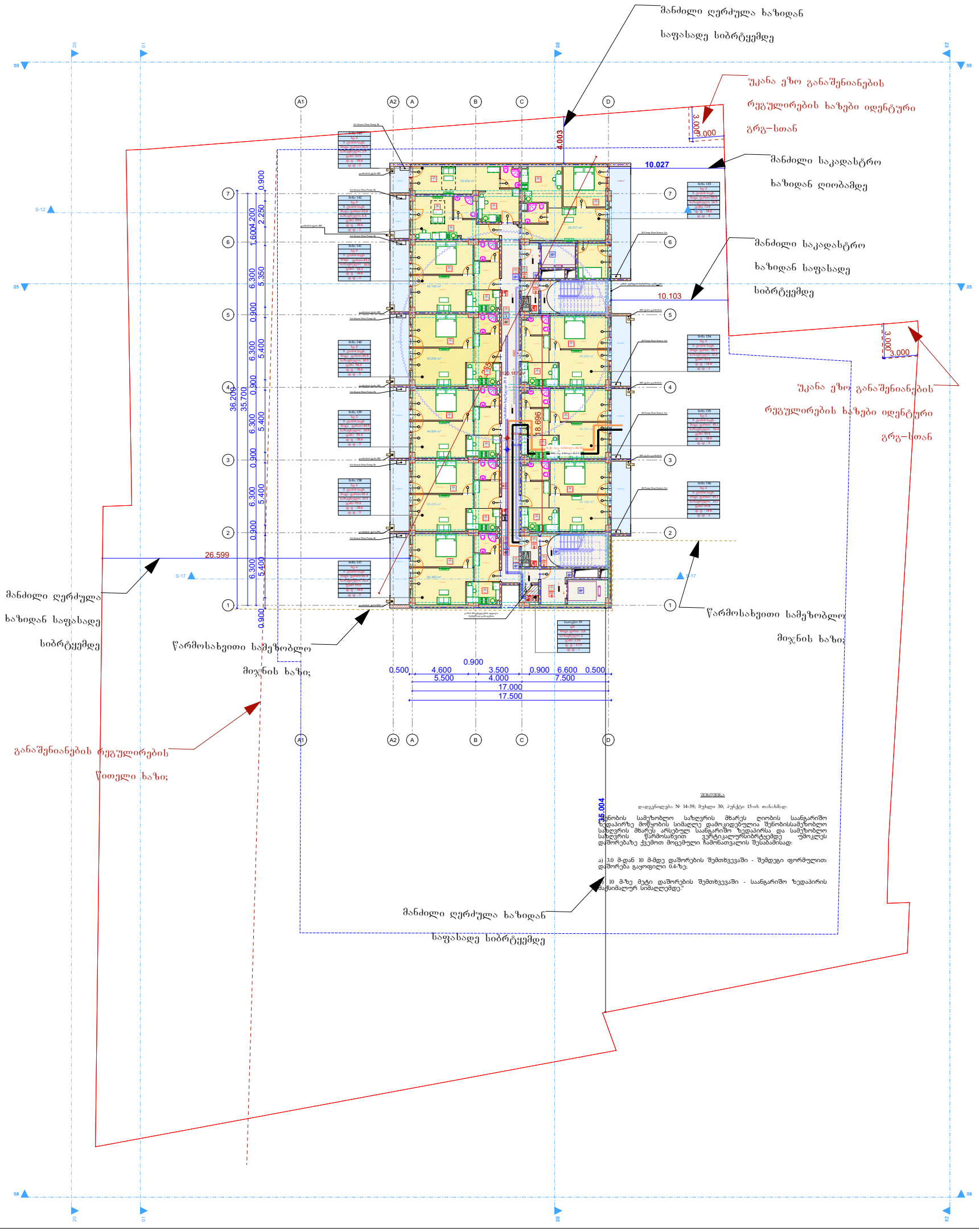

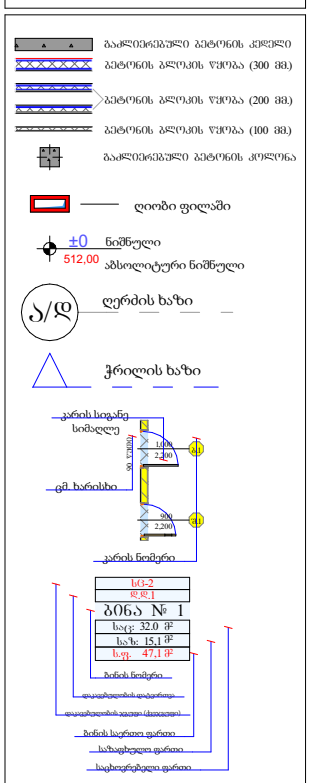
ბანაკების ტერიტორია
ბანაკების ტერიტორია
ბანაკების ტერიტორია

ფ N 33

18-სართული, + 58.600 ნიშნული

არქიტექტურული პროექტი

არქიტექტურული გეგმარება

მრავალფუნქციური საცხოვრებელი სახლი

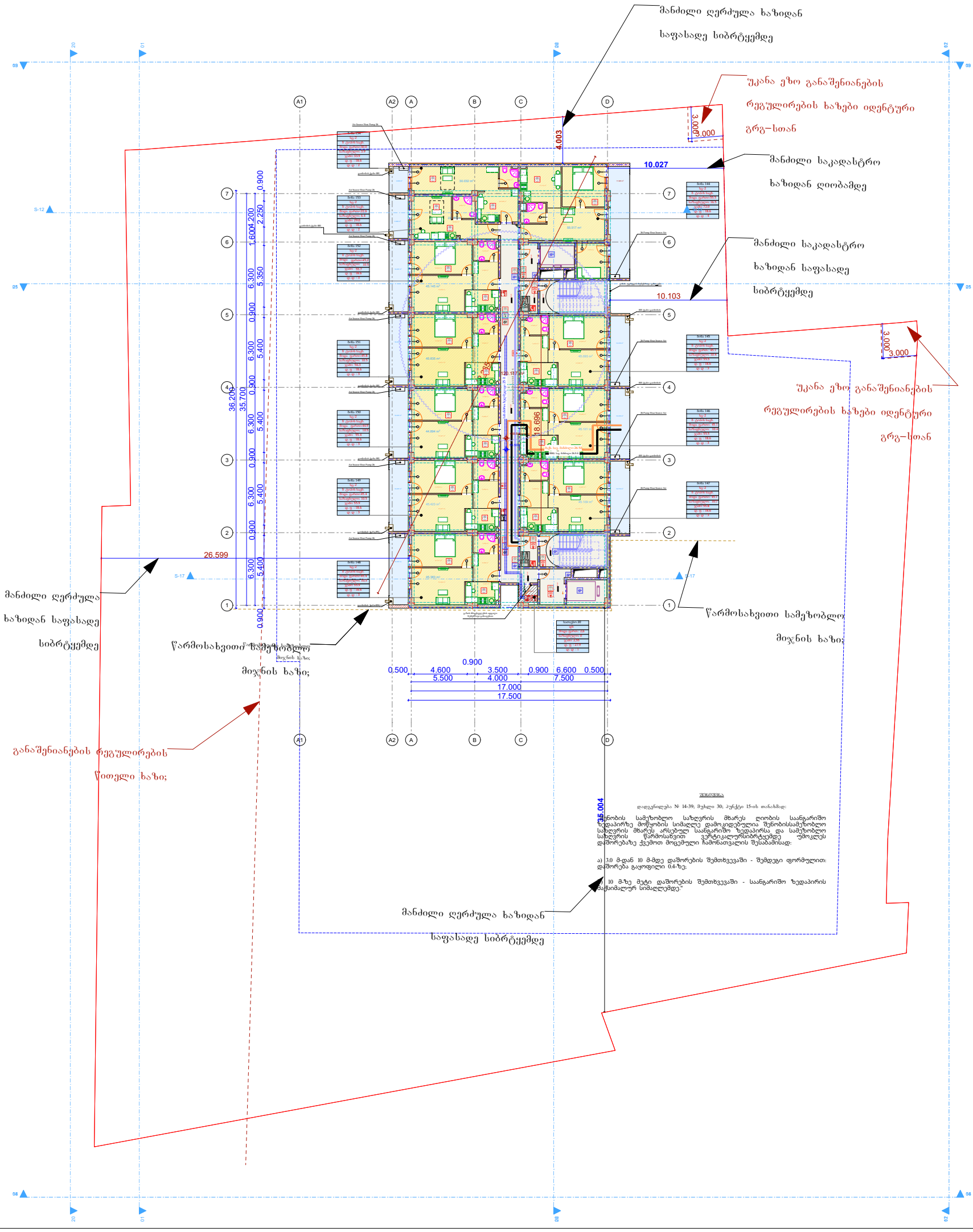


გაპრიალებული ბეტონის კედელი
ბეტონის ბლოკის წყობა (300 მმ.)
ბეტონის ბლოკის წყობა (200 მმ.)
ბეტონის ბლოკის წყობა (100 მმ.)
გაპრიალებული ბეტონის კოლონა
ღიობი ფილამი
±0 ნიშნული
512,00 აბსოლიტური ნიშნული
ა/დ ღერძის ხაზი
ჭრილის ხაზი
კარის სიგანე
სიმაღლე
კარის ნომერი
სც-2
ფ. N 1
ბინა № 1
საც: 32.0 მ²
საზ: 15.1 მ²
ს.ფ: 47.1 მ²
ბინის ნომერი
ბინის საერთო ფართი
საზაფხულო ფართი
საცხოვრებელი ფართი
ხანძარსაწინააღმდეგო სისტემები
ხანძარსაწინააღმდეგო სისტემები
ხანძარსაწინააღმდეგო სისტემები

არქიტექტურული პროექტი

არქიტექტურული გეგმარება

ფ N 34

19-სართული, + 61.800 ნიშნული

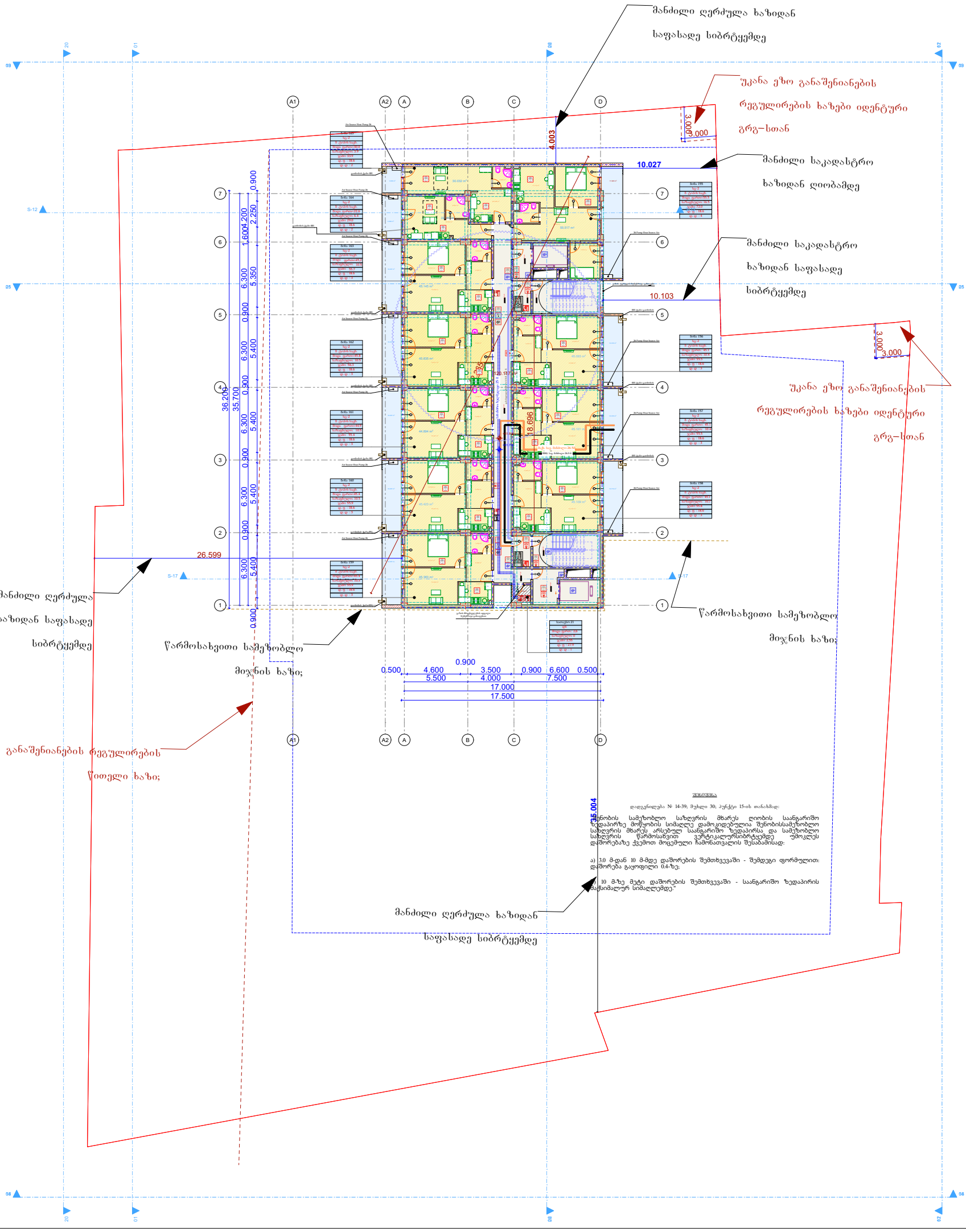

შენიშვნა

დადგენილება № 14-39; მუხლი 30; პუნქტი 15-ის თანახმად:

"ნაშენობის სამეზობლო საზღვრის მხარეს ღიობის საანგარიშო ზედაპირზე მოწყობის სიმაღლე დამოკიდებულია შენობისსამეზობლო საზღვრის მხარეს არსებულ საანგარიშო ზედაპირსა და სამეზობლო საზღვრის წარმოსახვით ვერტიკალურსიბრტყემდე უმოკლეს დაშორებაზე ქვემოთ მოცემული ჩამოთვალის შესაბამისად:

ა) 3.0 მ-დან 10 მ-მდე დაშორების შემთხვევაში - შემდეგი ფორმულით: დაშორება გაყოფილი 0.4-ზე;

ბ) 10 მ-ზე მეტი დაშორების შემთხვევაში - საანგარიშო ზედაპირის მაქსიმალურ სიმაღლემდე."

მრავალფუნქციური საცხოვრებელი სახლი

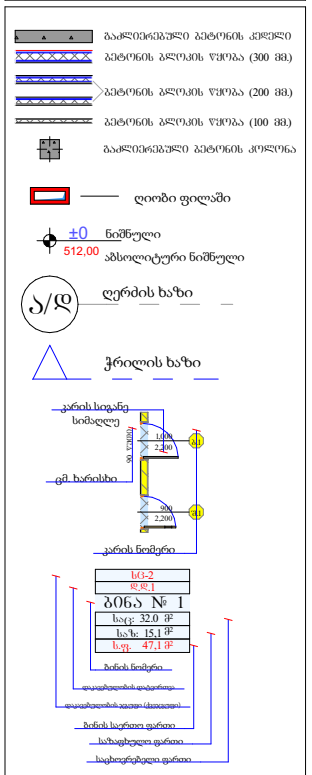

ხანძარსაწინააღმდეგო ღონისძიებები


ხანძარსაწინააღმდეგო ღონისძიებები
ხანძარსაწინააღმდეგო ავტომატიკა
ხანძარსაწინააღმდეგო წყალმომარაგება
ხანძარსაწინააღმდეგო ვენტილაცია
ხანძარსაწინააღმდეგო ელექტრომომარაგება
ხანძარსაწინააღმდეგო სისტემების ელექტრომომარაგება
ხანძარსაწინააღმდეგო სისტემების ავტომატიკა
ხანძარსაწინააღმდეგო სისტემების წყალმომარაგება
ხანძარსაწინააღმდეგო სისტემების ვენტილაცია

ფ N 35

20-სართული, + 65.000 ნიშნული

არქიტექტურული პროექტი

არქტტექტურული გეგმარება

მრავალფუნქციური საცხოვრებელი სახლი

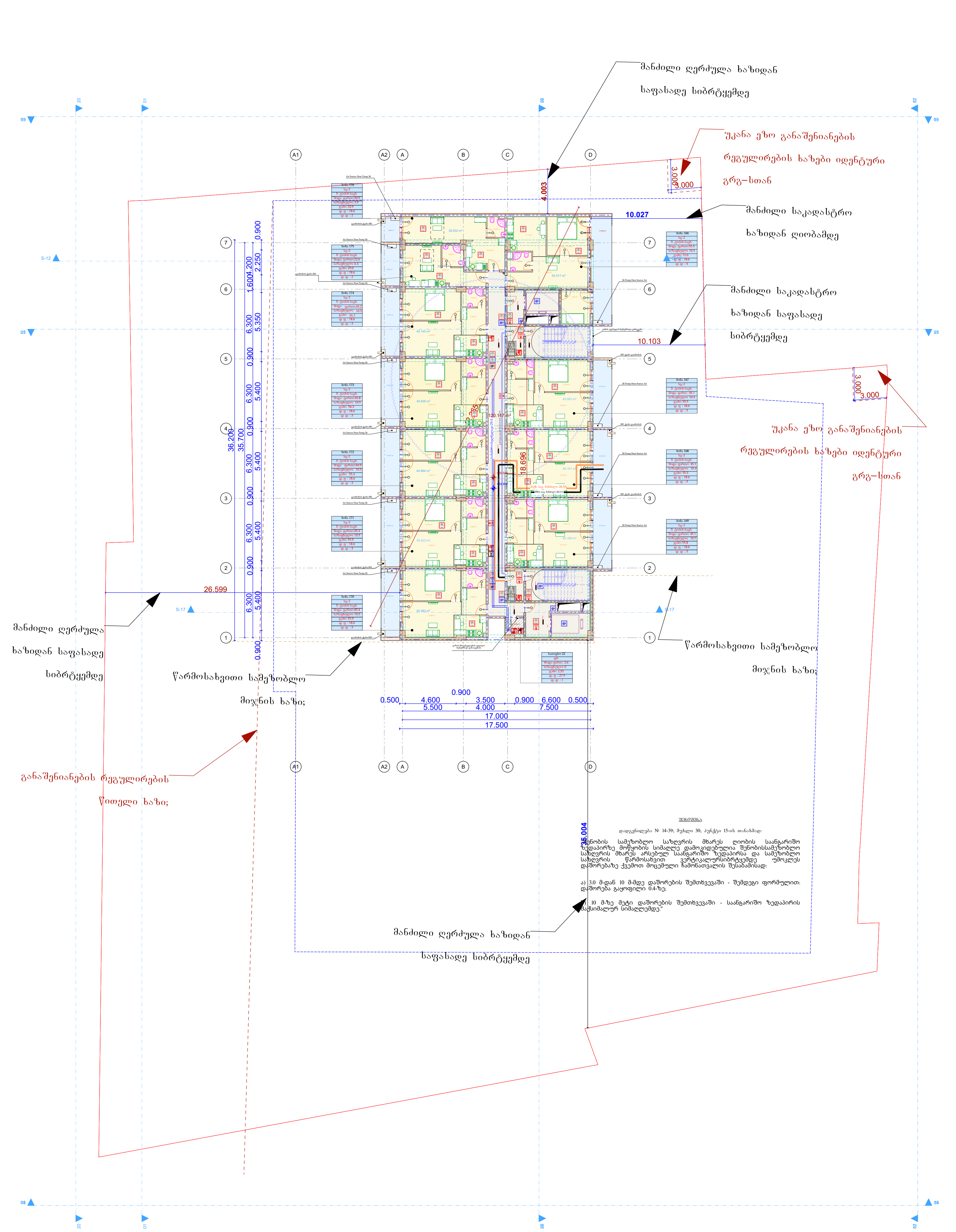

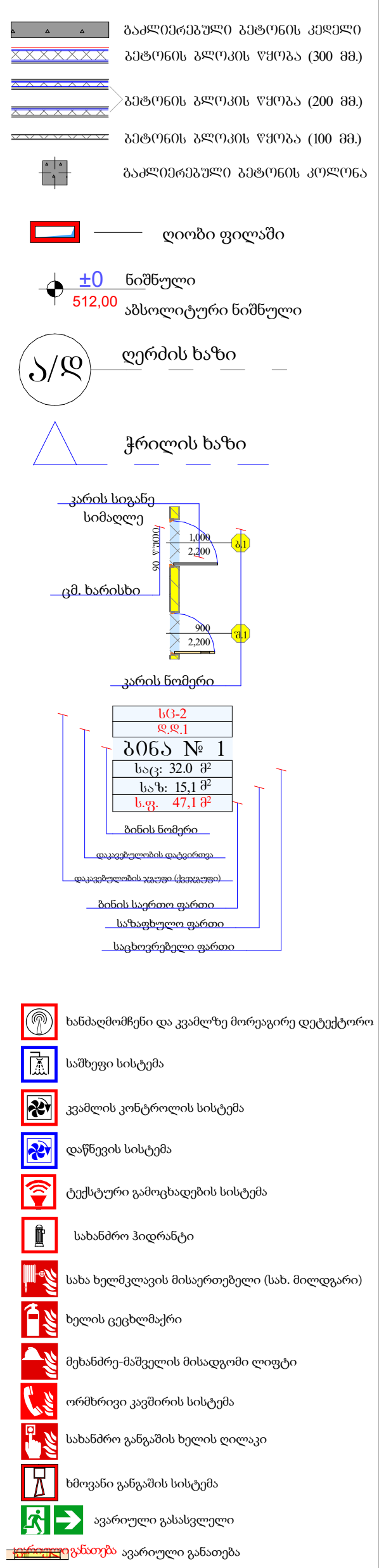

პრ. ავტორი	ა. ღოღობერიძე	
შეასრულა	ა. ღოღობერიძე	
შეამოწმა	ქ. ზარნაძე	

ფურც.	ფურც.	ფორმატი	მასშტაბი	თარიღი
		A 3		05.11.2024

სტადია

პროექტის შეთანხმება

20 სართული

ბინა 166	ბინა 167	ბინა 168	ბინა 169	ბინა 170	ბინა 171	ბინა 172	ბინა 173	ბინა 174	ბინა 175	ბინა 176	სათავსო 22	დრეფანი	ჯამი: საცხ,	ჯამი: სათ.	ჯამი: დერ.	ჯამი
სც-2	სც-2	სც-2	სც-2	სც-2	სც-2	სც-2	სც-2	სც-2	სც-2	სც-2	დს					
ბ ტიპის საცხ.	ბ ტიპის საცხ.	ბ ტიპის საცხ.	ბ ტიპის საცხ.	ბ ტიპის საცხ.	ბ ტიპის საცხ.	ბ ტიპის საცხ.	ბ ტიპის საცხ.	ბ ტიპის საცხ.	ბ ტიპის საცხ.	ბ ტიპის საცხ.						
შიდა ფართი:55.5	შიდა ფართ.: 45.1	შიდა ფართი: 45.1	შიდა ფართი: 45.1	შიდა ფართი:45.4	შიდა ფართი:45.4	შიდა ფართი:44.9	შიდა ფართი:45.8	შიდა ფართი:45,2	შიდა ფართი:22.6	შიდა ფართი:30.0	შიდა ფართ.: 2,6	შიდა ფართ.: 120,1	470,1	2,6	120,1	592,8
საზაფხულო: 16.5	საზაფხულო: 10.4	საზაფხულო: 10.4	საზაფხულო: 10.7	საზაფხულო: 10,5	საზაფხულო: 10.5	საზაფხულო: 10.5	საზაფხულო: 10.5	საზაფხულო: 10.5	საზაფხულო: 6.4	საზაფხულო: 3.9	საზაფხულო: 0	საზაფხულო: 0	110,5	0	0	110,5
ჯამი: 72.0	ჯამი: 55.5	ჯამი: 55.5	ჯამი: 55.8	ჯამი: 55.9	ჯამი: 55.9	ჯამი: 55.4	ჯამი: 56.3	ჯამი: 55.7	ჯამი: 29.0	ჯამი: 33.9	ჯამი: 2,6	ჯამი: 120,1	580,6	2,6	120,1	703,3
დ. ფ : 18.6	დ. ფ : 18.6	დ. ფ : 18.6	დ. ფ : 18.6	დ. ფ : 18.6	დ. ფ : 18.6	დ. ფ : 18.6	დ. ფ : 18.6	დ. ფ : 18.6	დ. ფ : 18.6	დ. ფ : 18.6	დ. ფ : 27.9					
დ. დ : 4	დ. დ : 3	დ. დ : 3	დ. დ : 3	დ. დ : 3	დ. დ : 3	დ. დ : 3	დ. დ : 3	დ. დ : 3	დ. დ : 2	დ. დ : 2	დ. დ : 1		32	1		33

ფ N 36

21-სართული, + 68.200 ნიშნული

არქიტექტურული პროექტი

არქიტექტურული გეგმარება

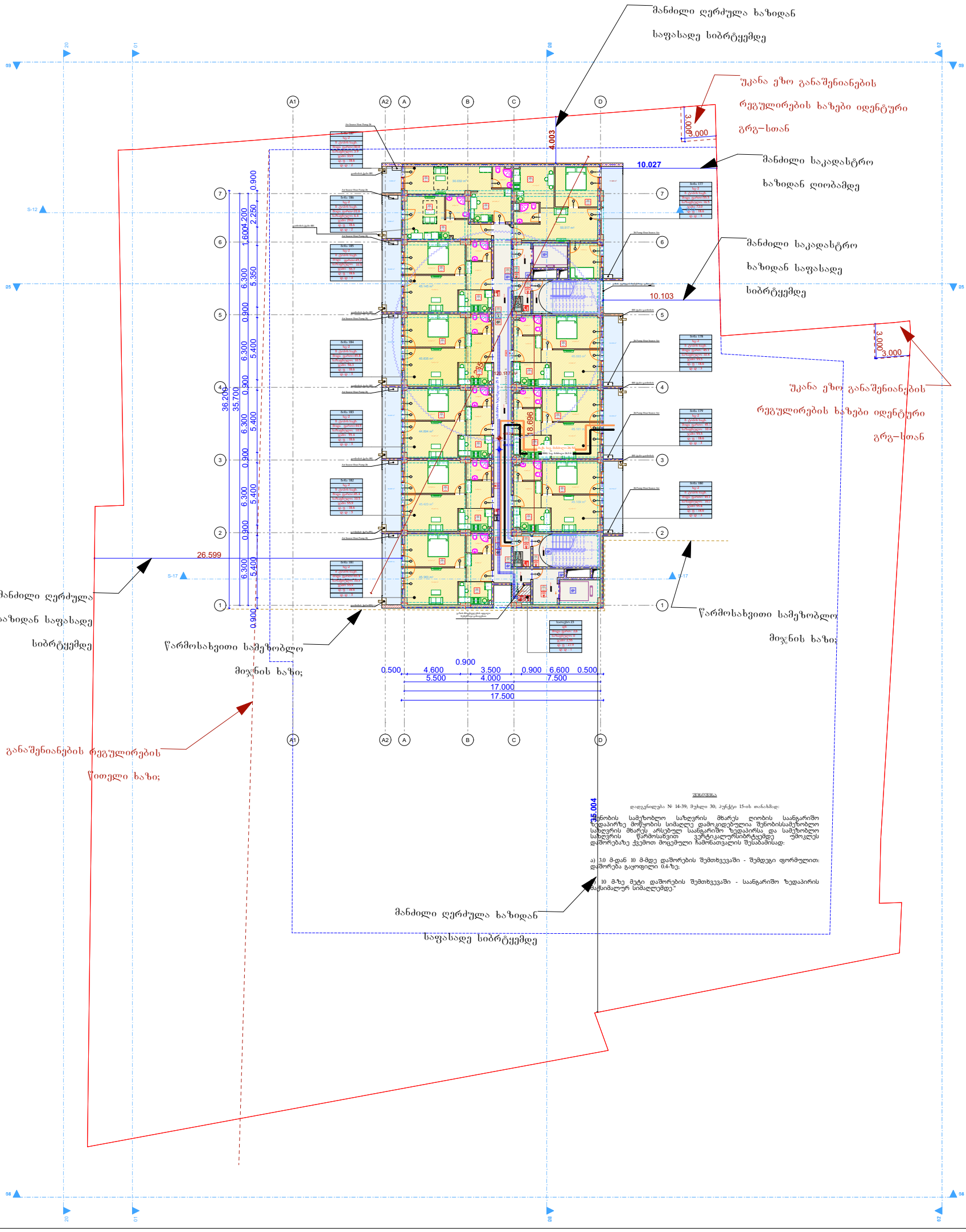

შენობის სამეზობლო საზღვრის მხარეს ღიობის საანგარიშო ზედაპირზე მოწყობის სიმაღლე დამოკიდებულია შენობისსამეზობლო საზღვრის მხარეს არსებულ საანგარიშო ზედაპირსა და სამეზობლო საზღვრის წარმოსახვით ვერტიკალურსიბრტყემდე უმოკლეს დაშორებაზე ქვემოთ მოცემული ჩამოთვალის შესაბამისად:

ა) 3.0 მ-დან 10 მ-მდე დაშორების შემთხვევაში - შემდეგი ფორმულით: დაშორება გაყოფილი 0.4-ზე;

ბ) 10 მ-ზე მეტი დაშორების შემთხვევაში - საანგარიშო ზედაპირის მაქსიმალურ სიმაღლემდე."

პრ. ავტორი	ა. ღოღობერიძე	
შეასრულა	ა. ღოღობერიძე	
შეამოწმა	ქ. ხარხაძე	

ფურც.	ფურც.	ფორმატი	მასშტაბი	თარიღი
		A 3		05.11.2024

სტადია

პროექტის შემთანხმება

21 სართული

ბინა 177	ბინა 178	ბინა 179	ბინა 180	ბინა 181	ბინა 182	ბინა 183	ბინა 184	ბინა 185	ბინა 186	ბინა 187	სათავსო 23	დრეფანი	ჯამი: საც.	ჯამი: სათ.	ჯამი: დერ.	ჯამი
სც-2	სც-2	სც-2	სც-2	სც-2	სც-2	სც-2	სც-2	სც-2	სც-2	სც-2	დს					
ბ ტიპის საც.	ბ ტიპის საც.	ბ ტიპის საც.	ბ ტიპის საც.	ბ ტიპის საც.	ბ ტიპის საც.	ბ ტიპის საც.	ბ ტიპის საც.	ბ ტიპის საც.	ბ ტიპის საც.	ბ ტიპის საც.						
მიდა ფართი:55.5	მიდა ფართ.: 45.1	მიდა ფართი: 45.1	მიდა ფართი: 45.1	მიდა ფართი:45.4	მიდა ფართი:45.4	მიდა ფართი:44.9	მიდა ფართი:45.8	მიდა ფართი:45,2	მიდა ფართი:22.6	მიდა ფართი:30.0	მოდა ფართ.: 2,6	მოდა ფართ.: 120,1	470,1	2,6	120,1	592,8
სახაფხულო: 16.5	სახაფხულო: 10.4	სახაფხულო: 10.4	სახაფხულო: 10.7	სახაფხულო: 10,5	სახაფხულო: 10.5	სახაფხულო: 10.5	სახაფხულო: 10.5	სახაფხულო: 10.5	სახაფხულო: 6.4	სახაფხულო: 3.9	სახაფხულო: 0	სახაფხულო: 0	110,5	0	0	110,5
ჯამი: 72.0	ჯამი: 55.5	ჯამი: 55.5	ჯამი: 55.8	ჯამი: 55.9	ჯამი: 55.9	ჯამი: 55.4	ჯამი: 56.3	ჯამი: 55.7	ჯამი: 29.0	ჯამი: 33.9	ჯამი: 2,6	ჯამი: 120,1	580,6	2,6	120,1	703,3
დ. ფ : 18.6	დ. ფ : 18.6	დ. ფ : 18.6	დ. ფ : 18.6	დ. ფ : 18.6	დ. ფ : 18.6	დ. ფ : 18.6	დ. ფ : 18.6	დ. ფ : 18.6	დ. ფ : 18.6	დ. ფ : 18.6	დ. ფ : 27.9					
დ. დ : 4	დ. დ : 3	დ. დ : 3	დ. დ : 3	დ. დ : 3	დ. დ : 3	დ. დ : 3	დ. დ : 3	დ. დ : 3	დ. დ : 2	დ. დ : 2	დ. დ : 1		32	1		33

ფ N 37

22-სართული, + 71.400 ნიშნული

არქიტექტურული პროექტი

არქიტექტურული გეგმარება

მრავალფუნქციური საცხოვრებელი სახლი

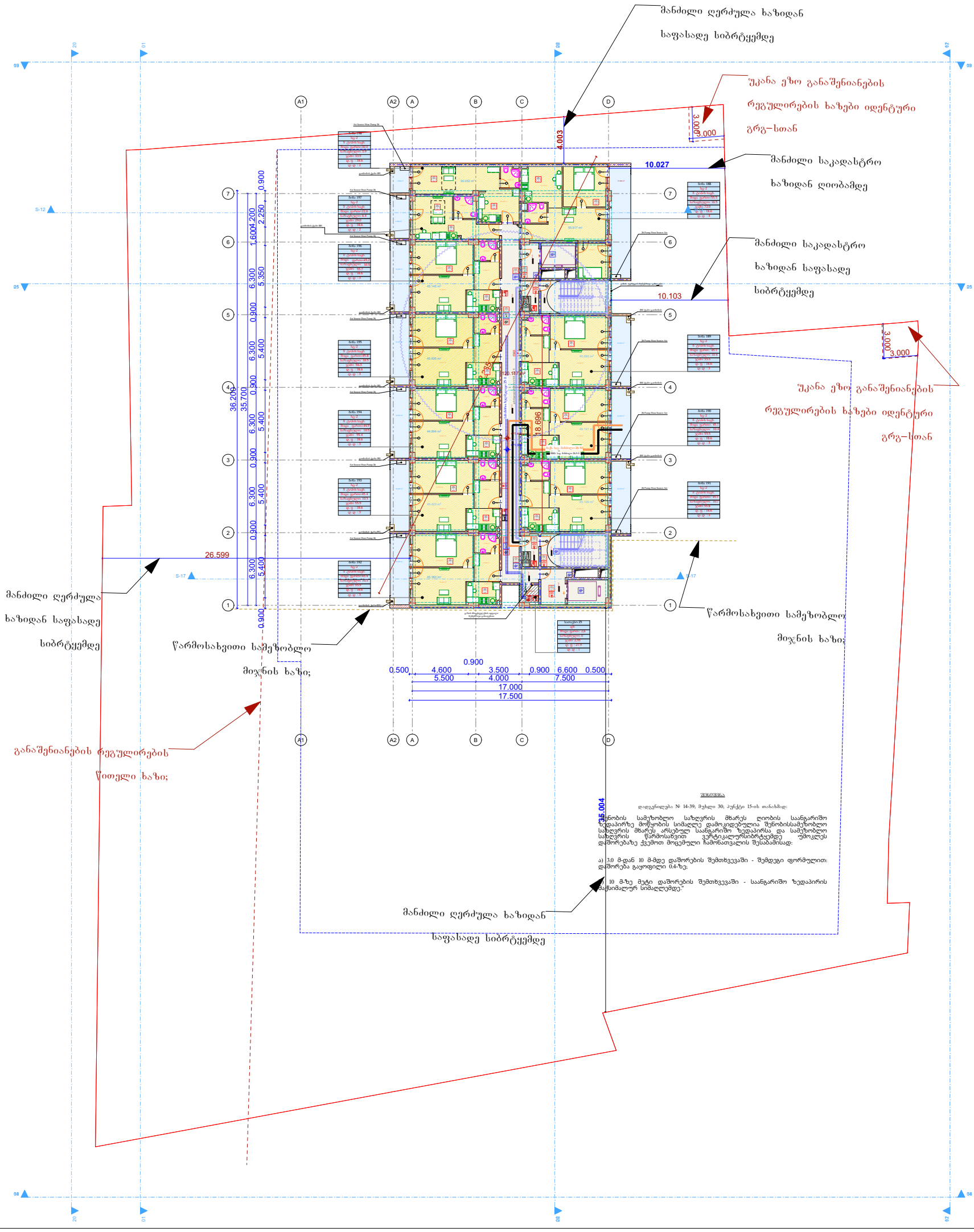

შენობის სამეზობლო საზღვრის მხარეს ღიობის საანგარიშო ზედაპირზე მოწყობის სიმაღლე დამოკიდებულია შენობისსამეზობლო საზღვრის მხარეს არსებულ საანგარიშო ზედაპირსა და სამეზობლო საზღვრის წარმოსახვით ვერტიკალურსიბრტყემდე უმოკლეს დაშორებაზე ქვემოთ მოცემული ჩამოთვალის შესაბამისად:

ა) 3.0 მ-დან 10 მ-მდე დაშორების შემთხვევაში - შემდეგი ფორმულით: დაშორება გაყოფილი 0.4-ზე;

ბ) 10 მ-ზე მეტი დაშორების შემთხვევაში - საანგარიშო ზედაპირის მაქსიმალურ სიმაღლემდე."

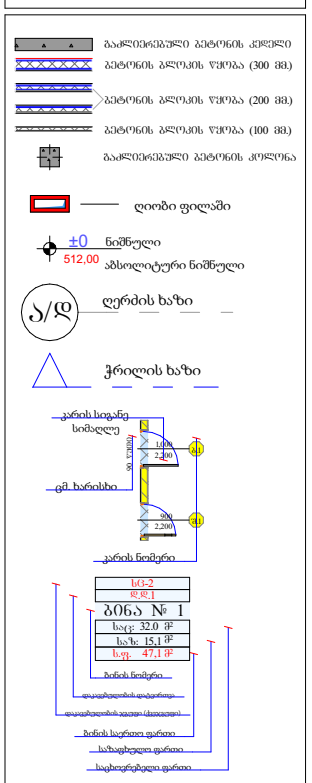

პრ. ავტორი	ა. ღოღობერიძე	
შეასრულა	ა. ღოღობერიძე	
შეამოწმა	ქ. ხარხაძე	

ფურც.	ფურც.	ფორმატი	მასშტაბი	თარიღი
		A 3		05.11.2024

სტადია

პროექტის შემთანხმება

22 სართული

ბინა 188	ბინა 189	ბინა 190	ბინა 191	ბინა 192	ბინა 193	ბინა 194	ბინა 195	ბინა 196	ბინა 197	ბინა 198	სათავსო 24	დრეფანი	ჯამი: საც.	ჯამი: სათ.	ჯამი: დერ.	ჯამი
სც-2	სც-2	სც-2	სც-2	სც-2	სც-2	სც-2	სც-2	სც-2	სც-2	სც-2	დს					
ბ ტიპის საც.	ბ ტიპის საც.	ბ ტიპის საც.	ბ ტიპის საც.	ბ ტიპის საც.	ბ ტიპის საც.	ბ ტიპის საც.	ბ ტიპის საც.	ბ ტიპის საც.	ბ ტიპის საც.	ბ ტიპის საც.						
შიდა ფართი:55.5	შიდა ფართ.: 45.1	შიდა ფართი: 45.1	შიდა ფართი: 45.1	შიდა ფართი:45.4	შიდა ფართი:45.4	შიდა ფართი:44.9	შიდა ფართი:45.8	შიდა ფართი:45,2	შიდა ფართი:22.6	შიდა ფართი:30.0	შიდა ფართ.: 2,6	შიდა ფართ.: 120,1	470,1	2,6	120,1	592,8
სახანძრო: 16.5	სახანძრო: 10.4	სახანძრო: 10.4	სახანძრო: 10.7	სახანძრო: 10,5	სახანძრო: 10.5	სახანძრო: 10.5	სახანძრო: 10.5	სახანძრო: 10.5	სახანძრო: 6.4	სახანძრო: 3.9	სახანძრო: 0	სახანძრო: 0	110,5	0	0	110,5
ჯამი: 72.0	ჯამი: 55.5	ჯამი: 55.5	ჯამი: 55.8	ჯამი: 55.9	ჯამი: 55.9	ჯამი: 55.4	ჯამი: 56.3	ჯამი: 55.7	ჯამი: 29.0	ჯამი: 33.9	ჯამი: 2,6	ჯამი: 120,1	580,6	2,6	120,1	703,3
დ. ფ : 18.6	დ. ფ : 18.6	დ. ფ : 18.6	დ. ფ : 18.6	დ. ფ : 18.6	დ. ფ : 18.6	დ. ფ : 18.6	დ. ფ : 18.6	დ. ფ : 18.6	დ. ფ : 18.6	დ. ფ : 18.6	დ. ფ : 27.9					
დ. დ : 4	დ. დ : 3	დ. დ : 3	დ. დ : 3	დ. დ : 3	დ. დ : 3	დ. დ : 3	დ. დ : 3	დ. დ : 3	დ. დ : 2	დ. დ : 2	დ. დ : 1		32	1		33

ფ N 38

გადახურვა, + 74.600 ნიშნული

არქიტექტურული პროექტი

არქიტექტურული გეგმარება

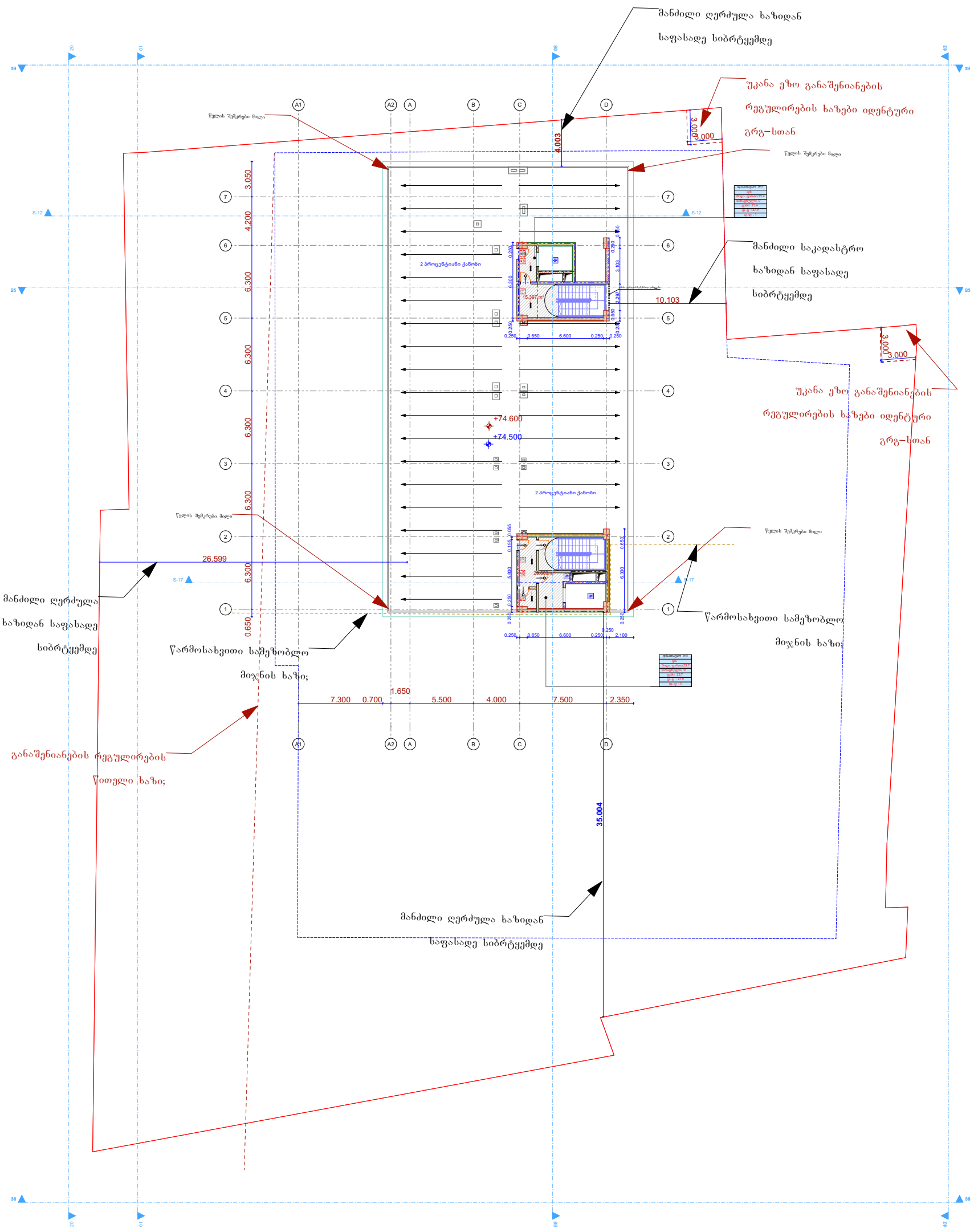

მრავალფუნქციური
საცხოვრებელი სახლი

- გაჯლიერებული ბეტონის კედელი
- ბეტონის ბლოკის წყობა (300 მმ.)
- ბეტონის ბლოკის წყობა (200 მმ.)
- ბეტონის ბლოკის წყობა (100 მმ.)
- გაჯლიერებული ბეტონის კოლონა
- ღიობი ფილაში
- ±0 ნიშნული
  512,00 აბსოლიტური ნიშნული
- ა/დ ღერძის ხაზი
- ჭრილის ხაზი

კარის სიგანე
სიმაღლე
ფმ. ხარისხი
კარის ნომერი

სს1-2
დ.დ.1
ბინა № 1
საც: 32.0 მ²
საზ: 15,1 მ²
სულ: 47,1 მ²
ბინის ნომერი
დაფიქსირების დაწერილი
დაფიქსირების უკანა (ბალკონის)
ბინის სართული ფარული
საზაფხულო ფარული
საცხოვრებელი ფარული

- ხანძარსიგნალიზაციის და კვამლზე მართვადი დეტექტორი
- საშუალო სისტემა
- კვამლის კონტროლის სისტემა
- დაწნევის სისტემა
- ტექსტური გამოცხადების სისტემა
- სახანძრო ჰიდრანტი
- სახა ხელმკლავის მისაერთებელი (სახ. მილდგარი)
- ხელის ცეცხლმაქრი
- მეხანძრე-მაშველის მისადგომი ლიფტი
- ორმხრივი კავშირის სისტემა
- სახანძრო განგაშის ხელის ღილაკი
- ხმოვანი განგაშის სისტემა
- ავარიული გასასვლელი
- ავარიული განათება

არ. ავტორი	ა. ღოღობერიძე	
შეასრულა	ა. ღოღობერიძე	
შეამოწმა	ქ. ხარხაძე	

ფურც.	ფურც.	ფორმატი	მასშტაბი	თარიღი
		A3		05.11.2024

სტადია

პროექტის შემთანხმება

ფ N 39

გადახურვა + 76.800 ნიშნული

არქიტექტურული პროექტი

არქიტექტურული გეგმარება

მრავალფუნქციური საცხოვრებელი სახლი

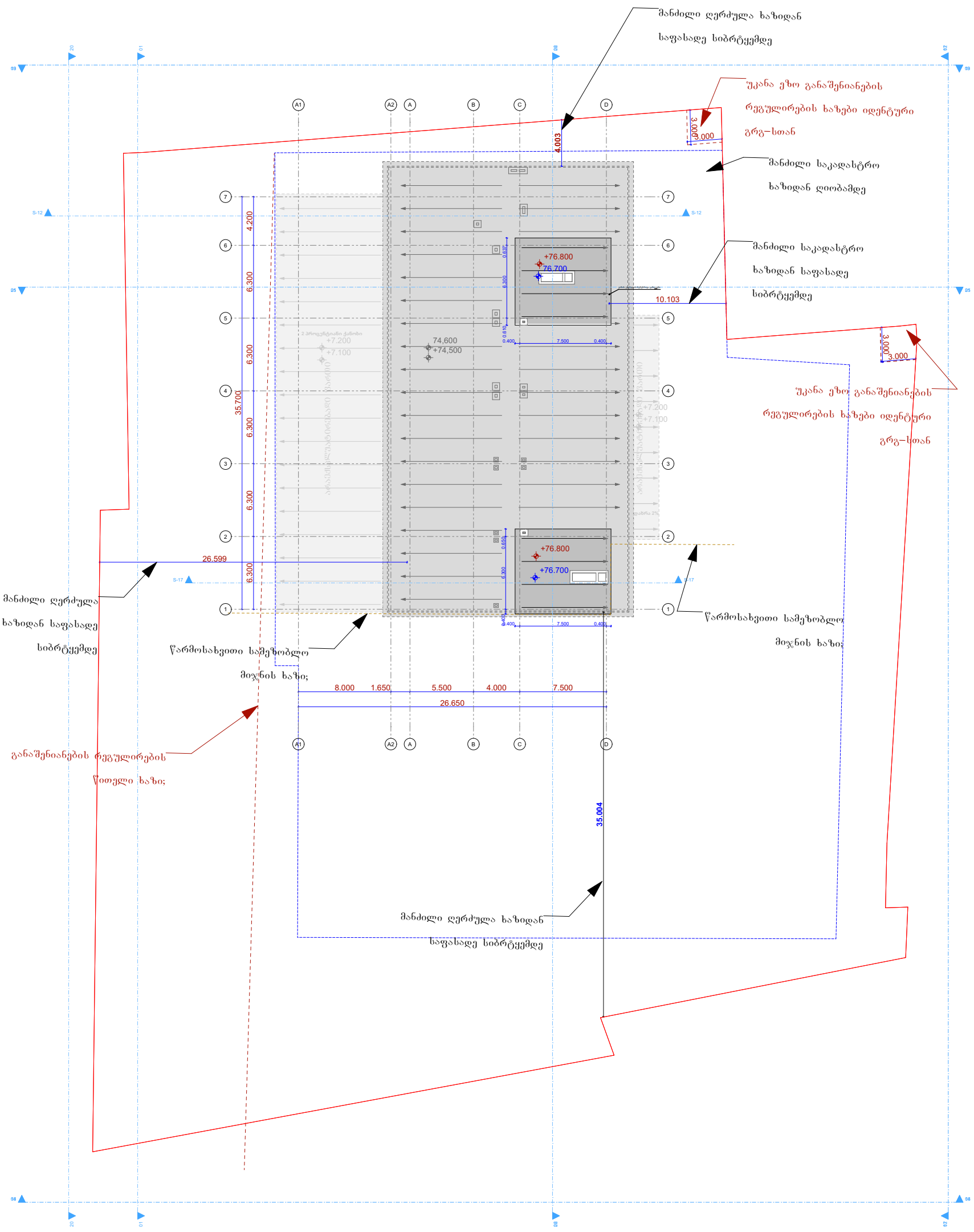



პრ. ავტორი	ა. ღოღობერიძე	
შეასრულა	ა. ღოღობერიძე	
შეამოწმა	ქ. ხარხაძე	

ფურც.	ფურც.	ფორმატი	მასშტაბი	თარიღი
		A3		05.11.2024

სტადია

პროექტის შემთანხმება

არქიტექტურული პროექტი

არქიტექტურული გეგმარება

ფ N 40

-3 სართული, - 9.000 ნიშნული

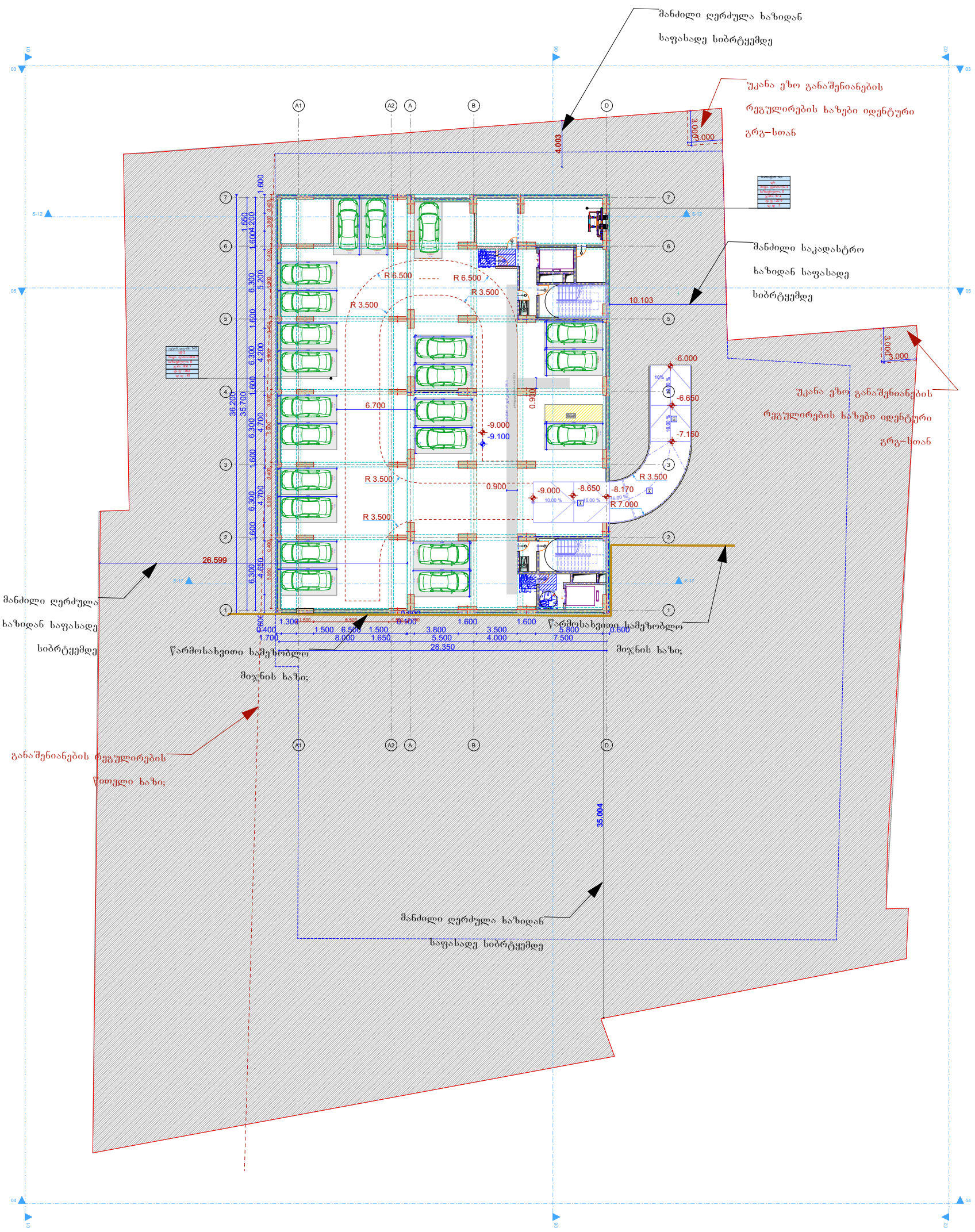

მრავალფუნქციური საცხოვრებელი სახლი

- ბაკლიერებული ბეტონის კედელი
- ბეტონის ბლოკის წყობა (300 მმ.)
- ბეტონის ბლოკის წყობა (200 მმ.)
- ბეტონის ბლოკის წყობა (100 მმ.)
- ბაკლიერებული ბეტონის კოლონა
- ღიობი ფილაში
- ±0 ნიშნული
  512,00 აბსოლიტური ნიშნული
- ღერძის ხაზი
- ჭრილის ხაზი

კარის სიგანე
სიმაღლე
ფმ. ხარისხი
კარის ნომერი

სტ1-2
ფ1 ფ2 1

ბინა № 1
საც: 32.0 მ²
სახ: 15.1 მ²
ს.ფ: 47.1 მ²

ბინის ნომერი
დაყენების დაქანება
დაყენების ჯდენ (ქვაფენილი)
ბინის საერთო ფართი
საზიარებელი ფართი
საცხოვრებელი ფართი

- ხანძარსაწინააღმდეგო სისტემა
- საშუქრო სისტემა
- კვამლის კონტროლის სისტემა
- დაწვრის სისტემა
- ტექნიკური გამოცხადების სისტემა
- სახანძრო ჰიდრანტი
- სახა ხელშლავის მისაროებელი (სახ. მილდგარი)
- ხელის ცეცხლმაქრი
- მეხანძრე-მაშველის მისადგომი ლიუტი
- ორმხრივი კავშირის სისტემა
- სახანძრო განგაშის ხელის ღილაკი
- ხმოვანი განგაშის სისტემა
- ავარიული გასასვლელი
  ნათობა ავარიული განათება

არ. ავტორი	ა. ღოღობერიძე	
შესრულა	ა. ღოღობერიძე	
შეამოწმა	ქ. ზარნაძე	

ფურც.	ფურც.	ფორმატი	მასშტაბი	თარიღი
		A 3		05.11.2024

სტადია

პროექტის შეთანხმება

ანჯამიანი კარი წინიდან მოსაწვდომი - გამოღება



ანჯამიანი კარი წინიდან მისაწვდომი - მიწოლით გაღება



ანჯამიანი კარი საკეტის მხრიდან მისაწვდომი - გამოღება



ანჯამიანი კარი საკეტის მხრიდან მისაწვდომი - მიწოლით გაღება

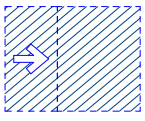

T ფორმის მოსატრიალებელი სივრცე

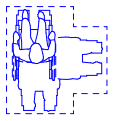

არქიტექტურული პროექტი

არქიტექტურული გეგმარება

ფ N 41

-2 სართული, - 6.000 ნიშნული

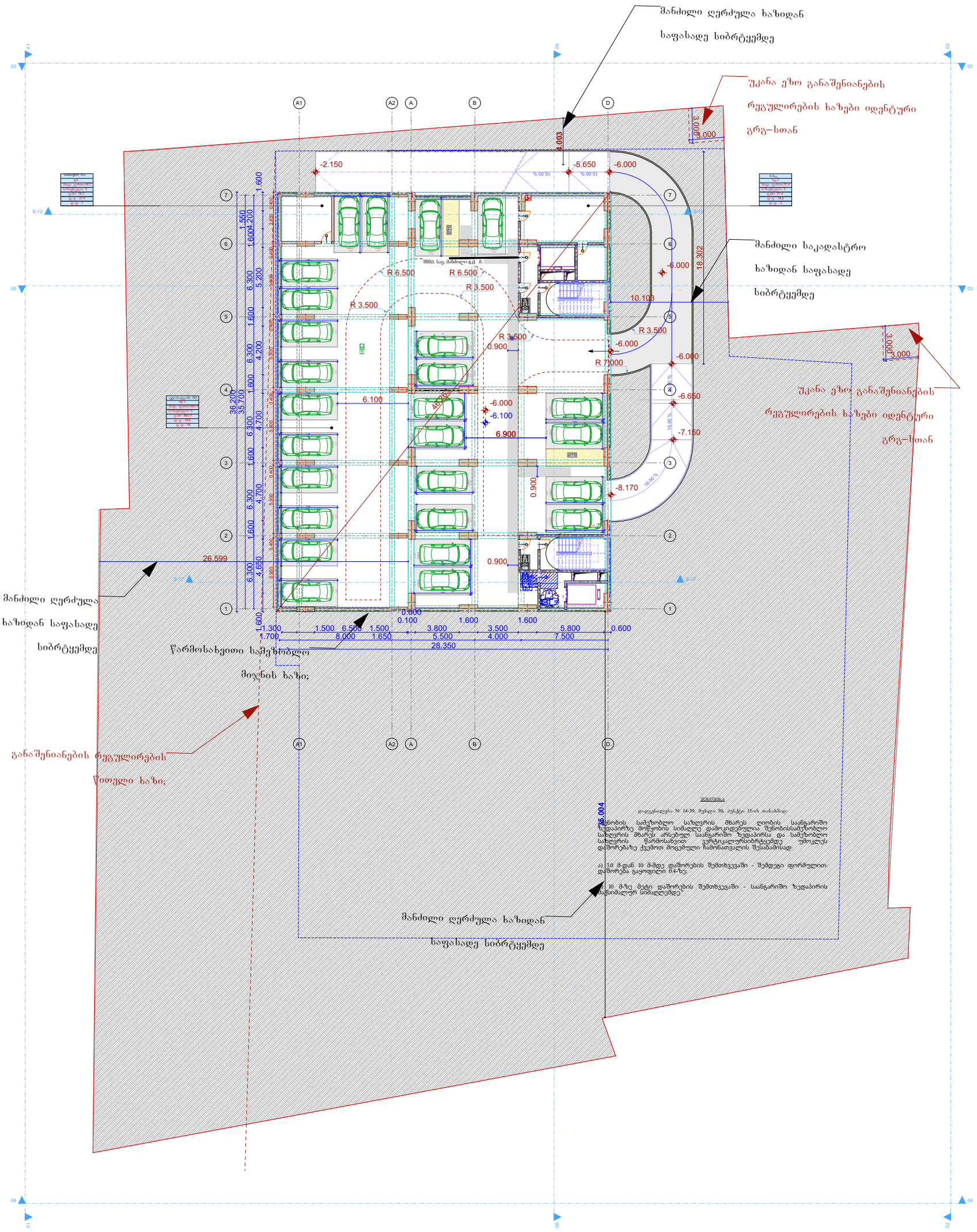

მრავალფუნქციური საცხოვრებელი სახლი

- გაჟლეჩილული ბეტონის კედელი
- ბეტონის ბლოკის წყობა (300 მმ.)
- ბეტონის ბლოკის წყობა (200 მმ.)
- ბეტონის ბლოკის წყობა (100 მმ.)
- გაჟლეჩილული ბეტონის კოლონა
- ღიობი ფილაში
- ±0 ნიშნული
  512,00 აბსოლიტური ნიშნული
- ღერძის ხაზი
- ჭრილის ხაზი

კარის სიგანე სიმაღლე

ცმ. ხარისხი

კარის ნომერი

ბინა № 1

სც: 32.0 მ²
სხ: 15.1 მ²
ს.ფ. 47.1 მ²

ბინის ნომერი

დაფენილობის დატვირთვა
დატვირთვის ხელით (მდგომარე)
ბინის საერთო ფართი
საზიდულო ფართი
საცხოვრებელი ფართი

- ხანძარსაწინააღმდეგო და კვამლზე მორეაგირე დეტექტორი
- საშხეფი სისტემა
- კვამლის კონტროლის სისტემა
- დაწვრის სისტემა
- ტექსტური გამოცხადების სისტემა
- სახანძრო ჰიდრანტი
- სახა ხელმკლავის მისაერთებელი (სახ. მილდგარი)
- ხელის ცეცხლმაქრი
- მეხანძრე-მაშველის მისადგომი ლიუტი
- ორმხრივი კავშირის სისტემა
- სახანძრო განგაშის ხელის ღილაკი
- ხმოვანი განგაშის სისტემა
- ავარიული გასასვლელი
- ავარიული განათება

პრ. ავტორი	ა. ღოღობერიძე	
შესრულა	ა. ღოღობერიძე	
შეამოწმა	ქ. ზარნაძე	

ფურც.	ფურც.	ფორმატი	მასშტაბი	თარიღი
		A 3		05.11.2024

სტადია

პროექტის შეთანხმება

ანკამიანი კარი წინიდან მოსაწვდომი - გამოღება

ანკამიანი კარი წინიდან მოსაწვდომი - მიწოლით გაღება

ანკამიანი კარი საკეტის მხრიდან მოსაწვდომი - გამოღება

ანკამიანი კარი საკეტის მხრიდან მოსაწვდომი - მიწოლით გაღება

T ფორმის მოსატრიალებელი სივრცე

არქიტექტურული პროექტი

არქიტექტურული გეგმარება

ფ N 42

-1 სართული, - 3.000 ნიშნული

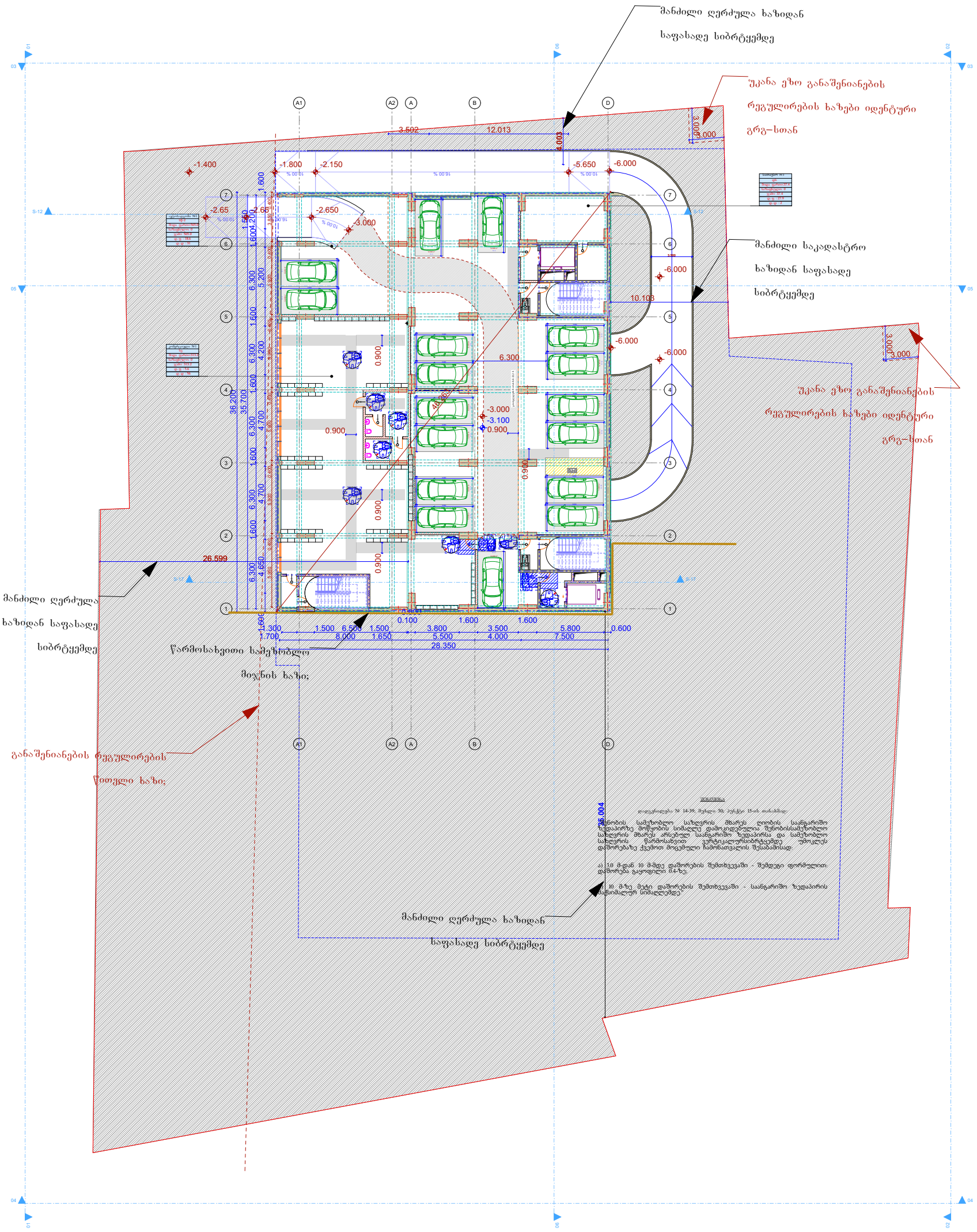

მრავალფუნქციური საცხოვრებელი სახლი

- გაჯლიერებული ბეტონის კედელი
- ბეტონის ბლოკის წყობა (300 მმ.)
- ბეტონის ბლოკის წყობა (200 მმ.)
- ბეტონის ბლოკის წყობა (100 მმ.)
- გაჯლიერებული ბეტონის კოლონა
- ღიობი ფილაში
- ±0 ნიშნული
- 512,00 აბსოლიტური ნიშნული
- ს/დ ღერძის ხაზი
- ჭრილის ხაზი

კარის სიგანე
სიმაღლე
ცმ. ხარისხი
კარის ნომერი

სც1-2
ფ.ფ.1
ბინა № 1
სც: 32.0 მ²
სა: 15.1 მ²
ს.ფ. 47.1 მ²
ბინის ნომერი
დაყენების დაქანება
დაყენების ჯამი (ფილები)
ბინის საერთო ფართი
საზიდულო ფართი
საცხოვრებელი ფართი

- ხანძარმაშენი და კვამლზე მორეაგირე დეტექტორი
- ხაშუფი სისტემა
- კვამლის კონტროლის სისტემა
- დაწვევის სისტემა
- ტექსტური გამოცხადების სისტემა
- სახანძრო ჰიდრანტი
- სახა ხელმკლავის მისაერთებელი (სახ. მილდგარი)
- ხელის ცეცხლმაქრი
- მეხანძრე-მაშველის მისადგომი ლიფტი
- ორმხრივი კავშირის სისტემა
- სახანძრო განგაშის ხელის ღილაკი
- ხმოვანი განგაშის სისტემა
- ავარიული გასასვლელი
- ავარიული განათება

პრ. ავტორი	ა. ღოღობერიძე	
შესრულა	ა. ღოღობერიძე	
შეამოწმა	ქ. ზარნაძე	

ფურც.	ფურც.	ფორმატი	მასშტაბი	თარიღი
		A 3		05.11.2024

სტადია

პროექტის შეთანხმება

ანჯამიანი კარი წინიდან მოსაწვდომი - გამოღება

ანჯამიანი კარი წინიდან მისაწვდომი - მიწოლით გაღება

ანჯამიანი კარი საკეტის მხრიდან მისაწვდომი - გამოღება

ანჯამიანი კარი საკეტის მხრიდან მისაწვდომი - მიწოლით გაღება

T ფორმის მოსატრიალებელი სივრცე

ფ N 43

0 სართული. 0.000 (440.80) ნიშნული

არქიტექტურული პროექტი

არქიტექტურული გეგმარება

მრავალფუნქციური
საცხოვრებელი სახლი

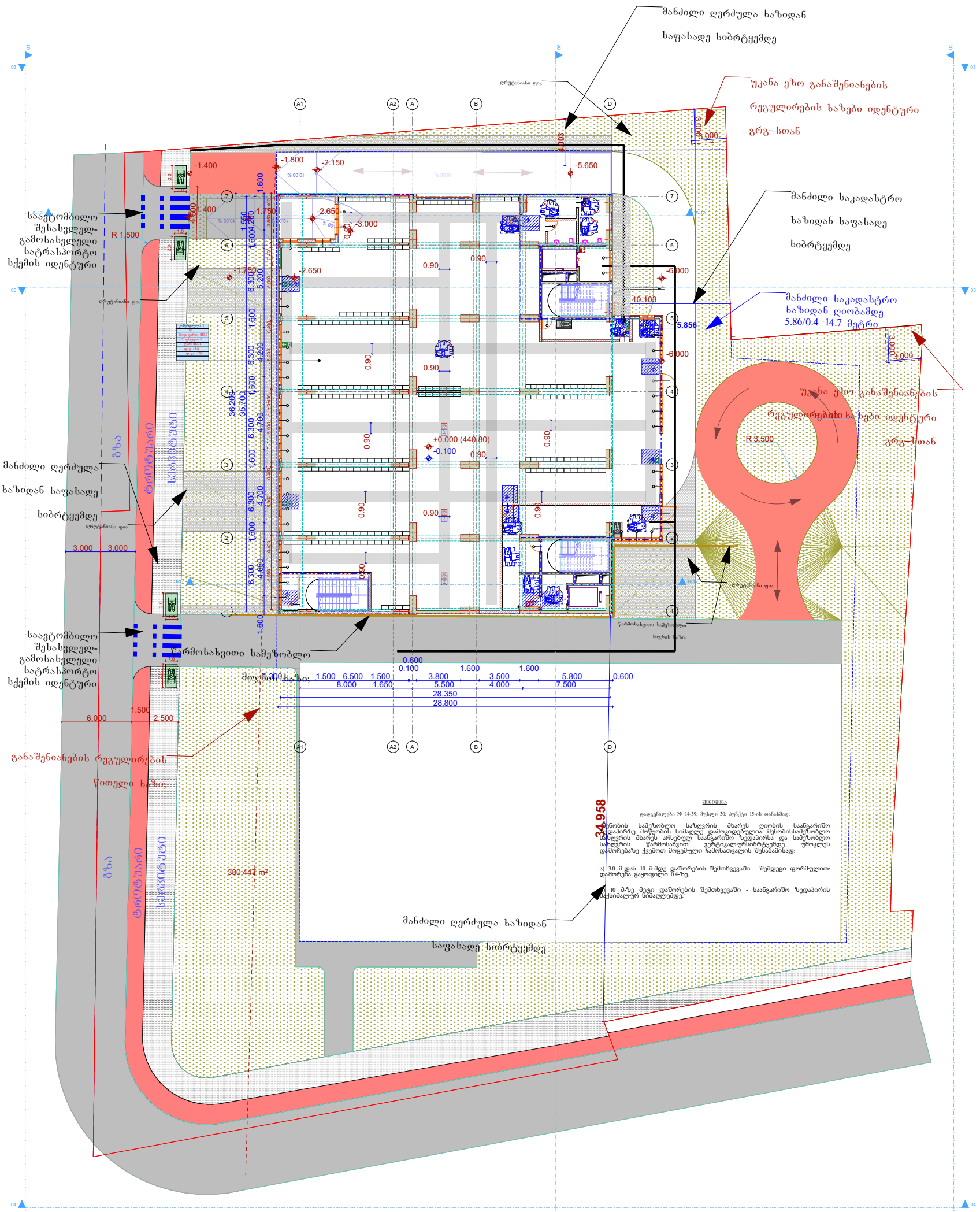

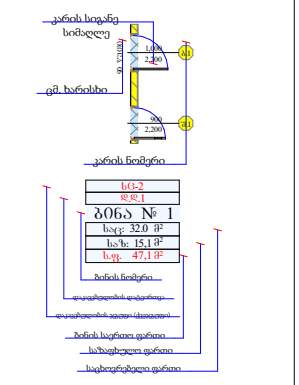



აღ. ავტორი	ა. ღოღობერიძე	
შეასრულა	ა. ღოღობერიძე	
შეამოწმა	ქ. ზარნაძე	

ფურც.	ფურც.	ფორმატი	მასშტაბი	თარიღი
		A 3		05.11.2024

სტადია

პროექტის შეთანხმება



ფ N 44

1 სართული. +3.900 ნიშნული

არქიტექტურული პროექტი

არქტტექტურული გეგმარება

მრავალფუნქციური საცხოვრებელი სახლი

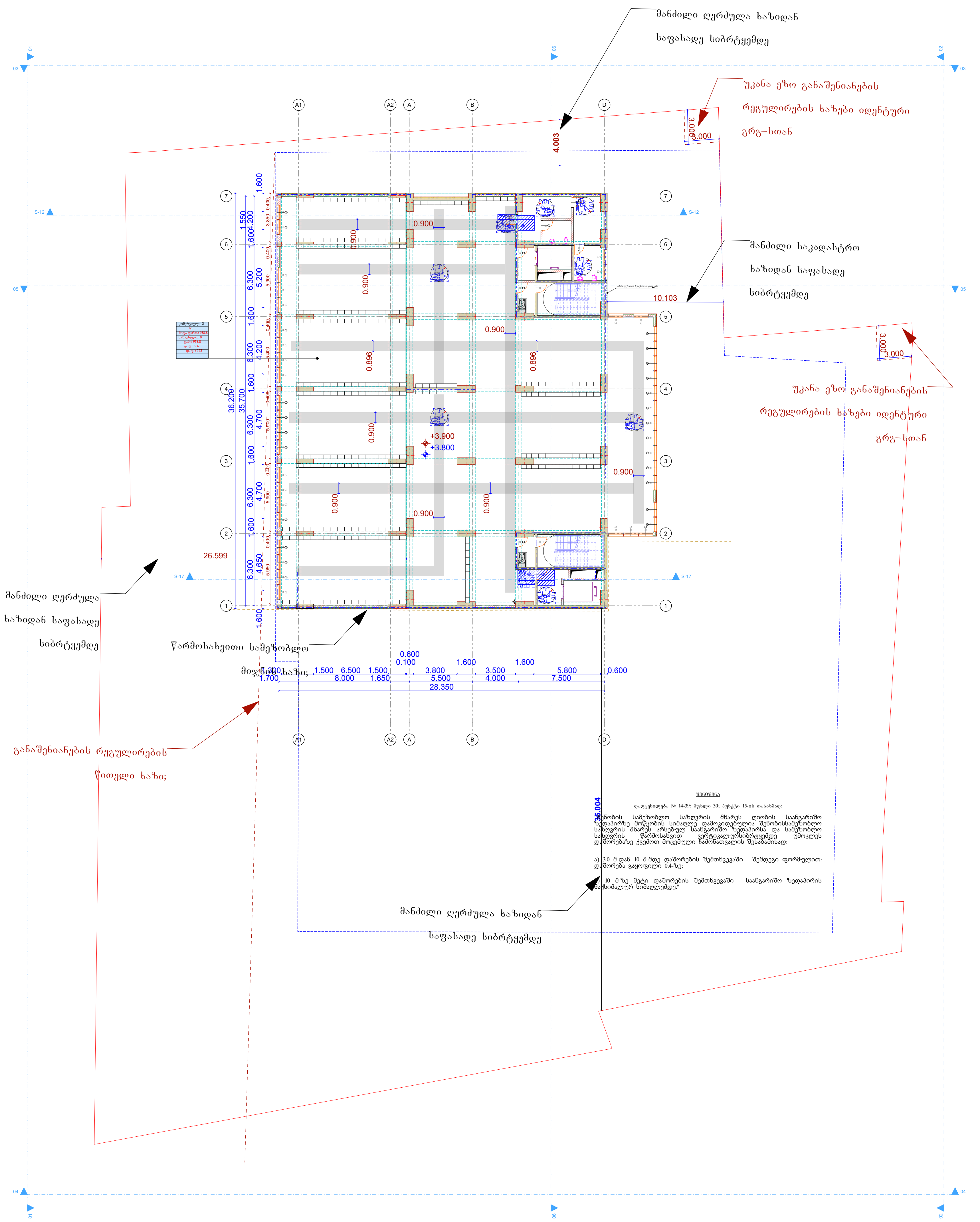

შენიშვნა

დადგენილება № 14-39; მუხლი 30; პუნქტი 15-ის თანახმად:

შენობის სამეზობლო საზღვრის მხარეს ღიობის საანგარიშო ზედაპირზე მოწყობის სიმაღლე დამოკიდებულია შენობისსამეზობლო საზღვრის მხარეს არსებულ საანგარიშო ზედაპირსა და სამეზობლო საზღვრის წარმოსახვით ვერტიკალურსიბრტყემდე უმოკლეს დაშორებაზე ქვემოთ მოცემული ჩამონათვალის შესაბამისად:

ა) 3.0 მ-დან 10 მ-მდე დაშორების შემთხვევაში - შემდეგი ფორმულით: დაშორება გაყოფილი 0.4-ზე;

ბ) 10 მ-ზე მეტი დაშორების შემთხვევაში - საანგარიშო ზედაპირის მაქსიმალურ სიმაღლემდე."

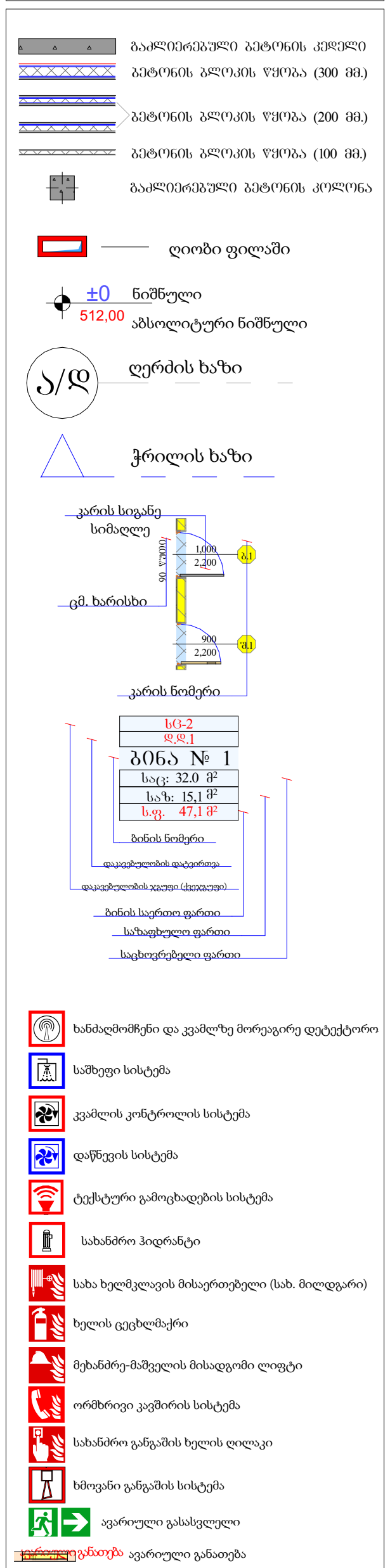

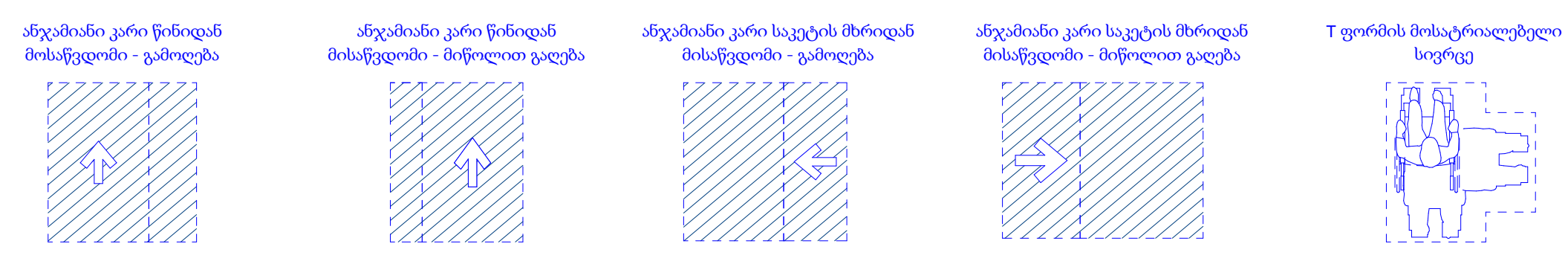

პრ. ავტორი	ა. ღოღობერიძე	
შეასრულა	ა. ღოღობერიძე	
შეამოწმა	ქ. ზარნაძე	

ფურც.	ფურც.	ფორმატი	მასშტაბი	თარიღი
		A 3		05.11.2024

სტადია

პროექტის შეთანხმება

არქიტექტურული პროექტი

არქიტექტურული გეგმარება

ფ N 45

2 სართული, +7.200 ნიშნული

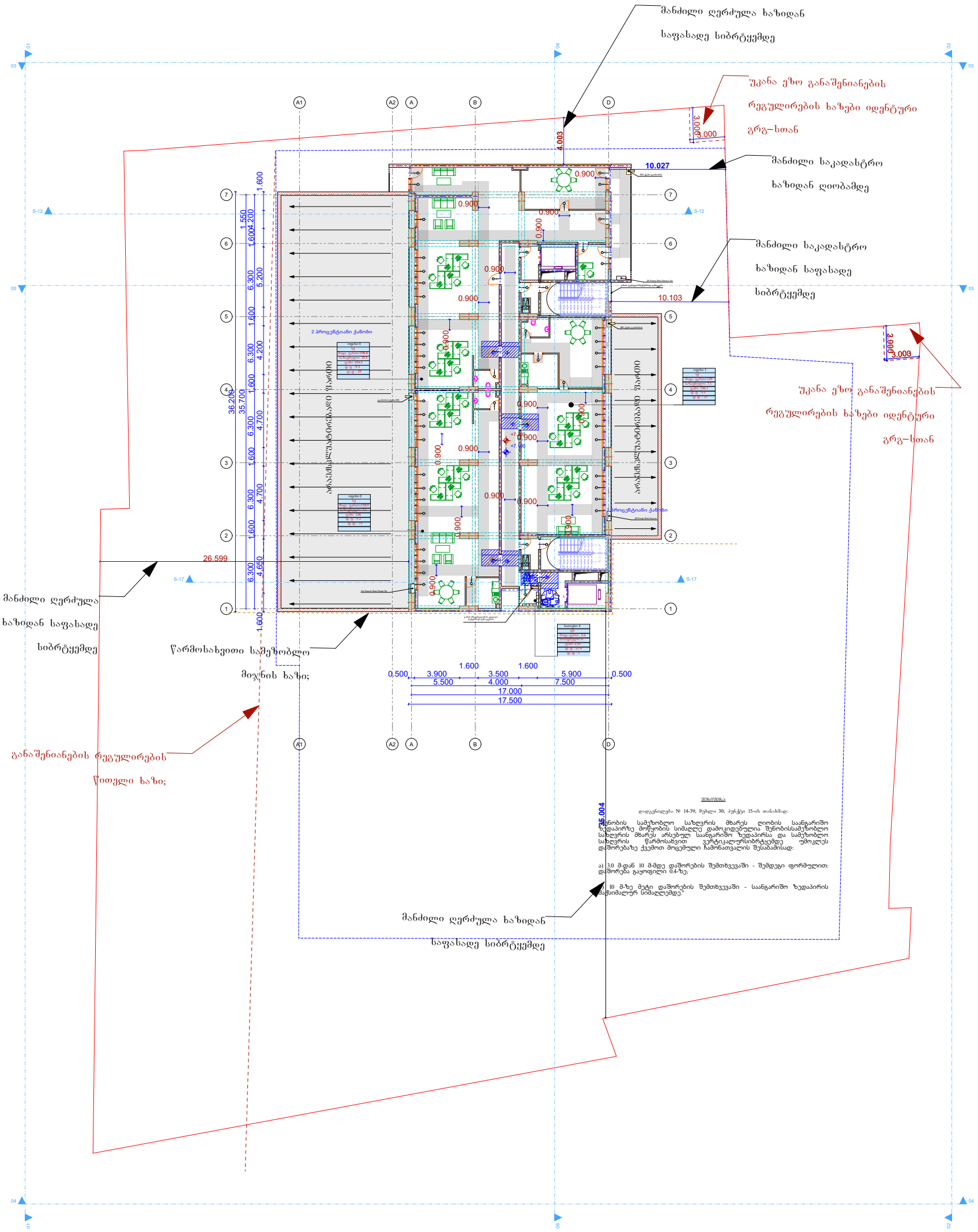

მრავალფუნქციური
საცხოვრებელი სახლი

- ბაკლიერებული ბეტონის კედელი
- ბეტონის ბლოკის წყობა (300 მმ.)
- ბეტონის ბლოკის წყობა (200 მმ.)
- ბეტონის ბლოკის წყობა (100 მმ.)
- ბაკლიერებული ბეტონის კოლონა
- ღიობი ფილაში
- ±0 ნიშნული
  512,00 აბსოლიტური ნიშნული
- ა/დ ღერძის ხაზი
- ჭრილის ხაზი

კარის სიგანე
სიმაღლე
ფმ. ხარისხი
კარის ნომერი

სქ-2
ფ.ფ.1
ბინა № 1
საც: 32.0 მ²
საზ: 15.1 მ²
საფ: 47.1 მ²
ბინის ნომერი
დაკაფელების ფართობი
დაკაფელების ფართობი (ტიპიური)
ბინის საერთო ფართი
საზიარო ფართი
საბოლოო ფართი

- ხანძარმაქრები და კვამლზე მორეაგირე დეტექტორი
- საშუალო სისტემა
- კვამლის კონტროლის სისტემა
- დაწვევის სისტემა
- ტექსტური გამოცხადების სისტემა
- სახანძრო ჰიდრანტი
- სახა ხელმკლავის მისაერთებელი (სახ. მილდგარი)
- ხელის ცეცხლმაქრი
- მუხანძრე-მაშველის მისადგომი ლიფტი
- ორმხრივი კავშირის სისტემა
- სახანძრო განგაშის ხელის ღილაკი
- ხმოვანი განგაშის სისტემა
- ავარიული გასასვლელი
- განათება ავარიული განათება

ᲨᲔᲜᲘᲨᲕᲜᲐ

დადგენილება № 14-39; მუხლი 30; პუნქტი 15-ის თანახმად:

ნებისმიერ სამშობლო საზღვრის მხარეს ღიობის საანგარიშო ზედაპირზე მიწყობის სიმაღლე დამოკიდებულია შენობისსამშობლო საზღვრის მხარეს არსებულ საანგარიშო ზედაპირსა და სამშობლო საზღვრის წარმოსავლეთ ვერტიკალურსიბრტყემდე უმოკლეს დაშორებაზე ქვემოთ მოცემული ჩამონათვალის შესაბამისად:

ა) 3.0 მ-დან 10 მ-მდე დაშორების შემთხვევაში - შემდეგი ფორმულით: დაშორება გაყოფილი 0.4-ზე;

ბ) 10 მ-ზე მეტი დაშორების შემთხვევაში - საანგარიშო ზედაპირის მაქსიმალურ სიმაღლემდე."

პრ. ავტორი	ა. ღოღობერიძე	
შესრულა	ა. ღოღობერიძე	
შეამოწმა	ქ. ზარნაძე	

ფურც.	ფურც.	ფორმატი	მასშტაბი	თარიღი
		A 3		05.11.2024

სტადია

პროექტის შეთანხმება

ანკამიანი კარი წინიდან მოსაწვდომი - გამოღება

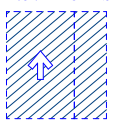

ანკამიანი კარი წინიდან მისაწვდომი - მიწოლით გაღება



ანკამიანი კარი საკეტის მხრიდან მისაწვდომი - გამოღება



ანკამიანი კარი საკეტის მხრიდან მისაწვდომი - მიწოლით გაღება

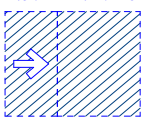

T ფორმის მოსატრიალებელი სივრცე

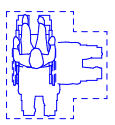

არქიტექტურული პროექტი

არქიტექტურული გეგმარება

ფ N 46

2 სართული, 7.200 ნიშნული

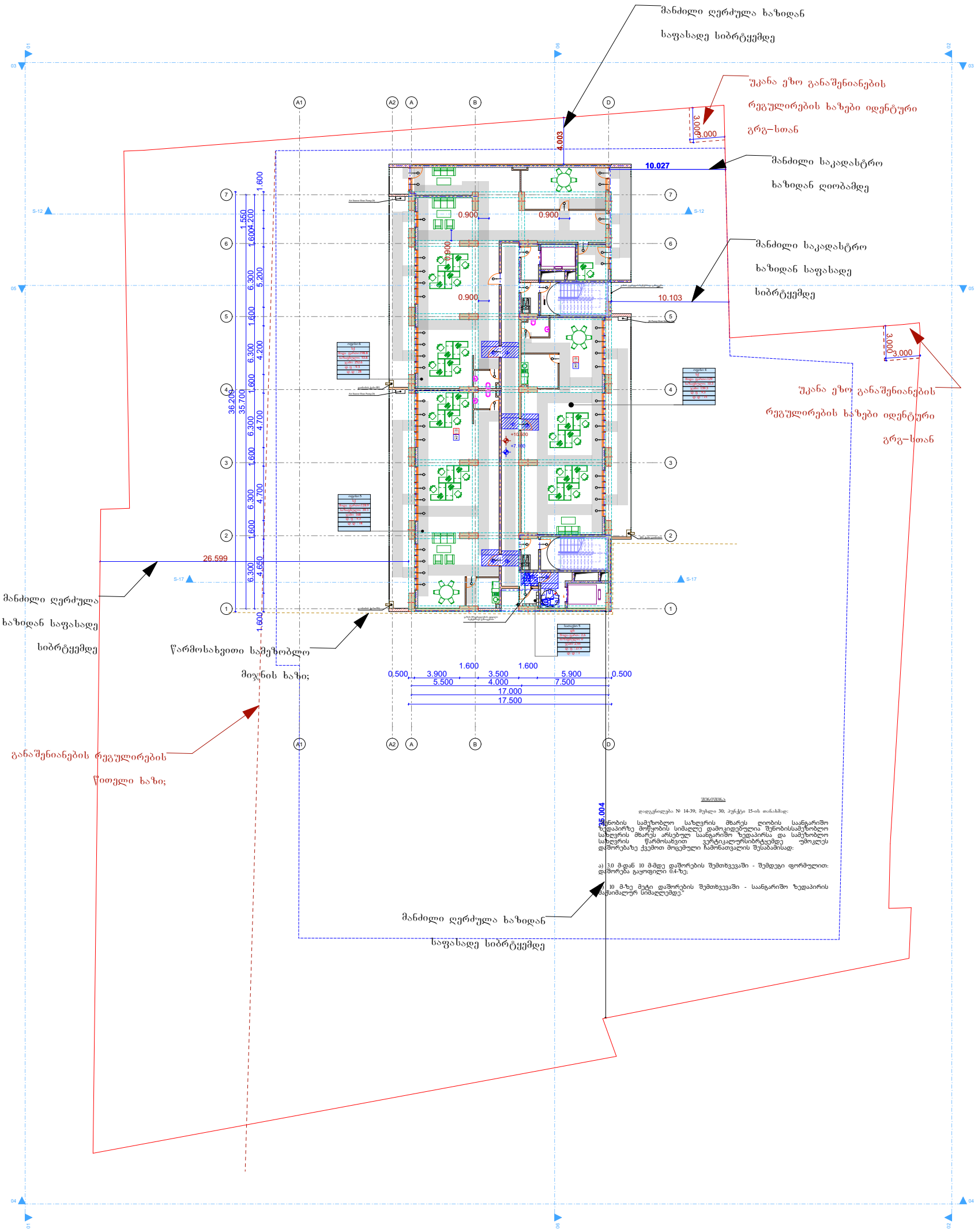

მრავალფუნქციური საცხოვრებელი სახლი

- ბაკლიერებული ბეტონის კედელი
- ბეტონის ბლოკის წყობა (300 მმ.)
- ბეტონის ბლოკის წყობა (200 მმ.)
- ბეტონის ბლოკის წყობა (100 მმ.)
- ბაკლიერებული ბეტონის კოლონა
- ღიობი ფილაში
- ±0 ნიშნული
  512,00 აბსოლიტური ნიშნული
- ა/დ ღერძის ხაზი
- ჭრილის ხაზი

კარის სიგანე
სიმაღლე
ფმ. ხარისხი
კარის ნომერი

სც-2
ფ.დ.1
ბინა № 1
საც: 32.0 მ²
საზ: 15.1 მ²
სფ: 47.1 მ²
ბინის ნომერი
დაკაფელების ფართი
დაკაფელების ფართი (მეორეული)
ბინის საერთო ფართი
საზაფხულო ფართი
საცხოვრებელი ფართი

- ხანძარმაქრობის და კვამლზე მართვადი დეტექტორი
- საშუალო სისტემა
- კვამლის კონტროლის სისტემა
- დაწვევის სისტემა
- ტექსტური გამოცხადების სისტემა
- სახანძრო ჰიდრანტი
- სახა ხელმკლავის მისაერთებელი (სახ. მილდგარი)
- ხელის ცეცხლმაქრი
- მუხანძრე-მაშველის მისადგომი ლიფტი
- ორმხრივი კავშირის სისტემა
- სახანძრო განგაშის ხელის ღილაკი
- ხმოვანი განგაშის სისტემა
- ავარიული გასასვლელი
- განათება ავარიული განათება

პრ. ავტორი	ა. ღოღობერიძე	
შეასრულა	ა. ღოღობერიძე	
შეამოწმა	ქ. ზარნაძე	

ფურც.	ფურც.	ფორმატი	მასშტაბი	თარიღი
		A 3		05.11.2024

სტადია

პროექტის შეთანხმება

ანუკამიანი კარი წინიდან მოსაწვდომი - გამოღება

ანუკამიანი კარი წინიდან მისაწვდომი - მიწოლით გაღება

ანუკამიანი კარი საკეტის მხრიდან მისაწვდომი - გამოღება

ანუკამიანი კარი საკეტის მხრიდან მისაწვდომი - მიწოლით გაღება

T ფორმის მოსატრიალებელი სივრცე

არქიტექტურული პროექტი

არქიტექტურული გეგმარება

ფ N 47

4 სართული, 13.800 ნიშნული

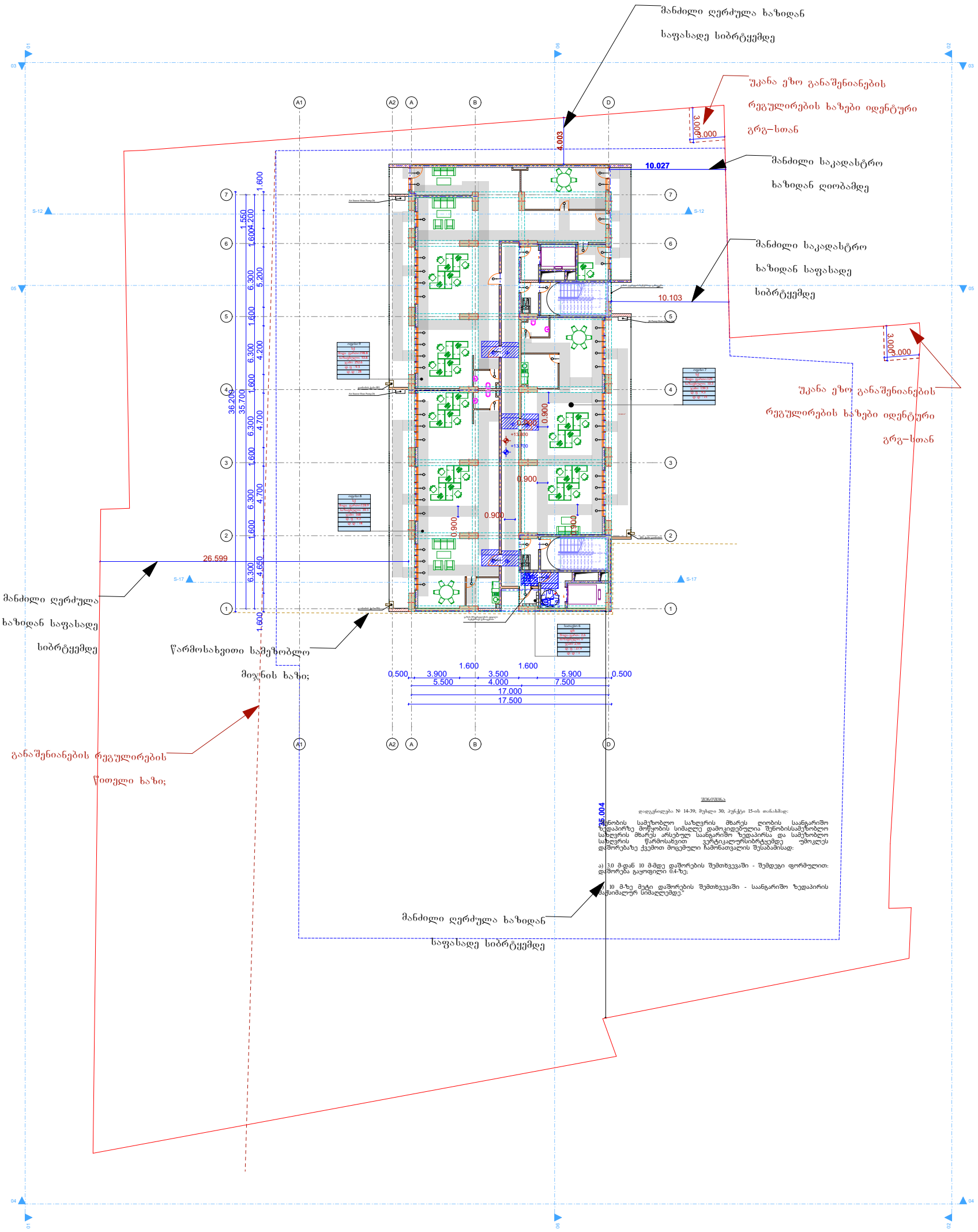

მრავალფუნქციური საცხოვრებელი სახლი

- ბაკლიერებული ბეტონის კედელი
- ბეტონის ბლოკის წყობა (300 მმ.)
- ბეტონის ბლოკის წყობა (200 მმ.)
- ბეტონის ბლოკის წყობა (100 მმ.)
- ბაკლიერებული ბეტონის კოლონა
- ღიობი ფილაში
- ±0 ნიშნული
  512,00 აბსოლიტური ნიშნული
- ა/დ ღერძის ხაზი
- ჭრილის ხაზი

კარის სიგანე
სიმაღლე
ფმ. ხარისხი
კარის ნომერი

სტ-2
ფ.ფ.1
ბინა № 1
საც: 32.0 მ²
საზ: 15.1 მ²
სულ: 47.1 მ²
ბინის ნომერი
დაკაფელების ფართი
დაკაფელების ფართი (მეზობელი)
ბინის საერთო ფართი
საზაფხულო ფართი
საცხოვრებელი ფართი

- ხანძარმაქრები და კვამლზე მორეაგირე დეტექტორი
- საშუქე სისტემა
- კვამლის კონტროლის სისტემა
- დაწნევის სისტემა
- ტექსტური გამოცხადების სისტემა
- სახანძრო ჰიდრანტი
- სახა ხელმკლავის მისაერთებელი (სახ. მილდგარი)
- ხელის ცეცხლმაქრი
- მუხანძრე-მაშველის მისადგომი ლიფტი
- არმხრივი კაუშირის სისტემა
- სახანძრო განგაშის ხელის ღილაკი
- ხმოვანი განგაშის სისტემა
- ავარიული გასასვლელი
- განათება ავარიული განათება

ᲨᲔᲜᲘᲨᲕᲜᲐ

დადგენილება № 14-39; მუხლი 30; პუნქტი 15-ის თანახმად:

ა) სამშობლო საზღვრის მხარეს ღიობის საანგარიშო ზედაპირზე მიწყობის სიმაღლე დამოკიდებულია შენობისსამეზობლო სანღვრის მხარეს არსებულ საანგარიშო ზედაპირსა და სამეზობლო საზღვრის წარმოსავლთ ვერტიკალურიპირტყვმდე უმოკლეს დაშორებაზე ქვემოთ მოცემული ჩამონათვალის შესაბამისად:

ა) 3.0 მ-დან 10 მ-მდე დაშორების შემთხვევაში - შემდეგი ფორმულით: დაშორება გაყოფილი 0.4-ზე;

ბ) 10 მ-ზე მეტი დაშორების შემთხვევაში - საანგარიშო ზედაპირის მაქსიმალურ სიმაღლემდე."

პრ. ავტორი	ა. ღოღობერიძე	
შეასრულა	ა. ღოღობერიძე	
შეამოწმა	ქ. ზარნაძე	

ფურც.	ფურც.	ფორმატი	მასშტაბი	თარიღი
		A 3		05.11.2024

სტადია

პროექტის შეთანხმება

ანჯამიანი კარი წინიდან მოსაწვდომი - გამოღება



ანჯამიანი კარი წინიდან მისაწვდომი - მიწოლით გაღება



ანჯამიანი კარი საკეტის მხრიდან მისაწვდომი - გამოღება



ანჯამიანი კარი საკეტის მხრიდან მისაწვდომი - მიწოლით გაღება



T ფორმის მოსატრიალებელი სივრცე

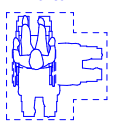

ფ N 48

5-სართული, + 17.000 ნიშნული

არქიტექტურული პროექტი

არქიტექტურული გეგმარება

მრავალფუნქციური
საცხოვრებელი სახლი

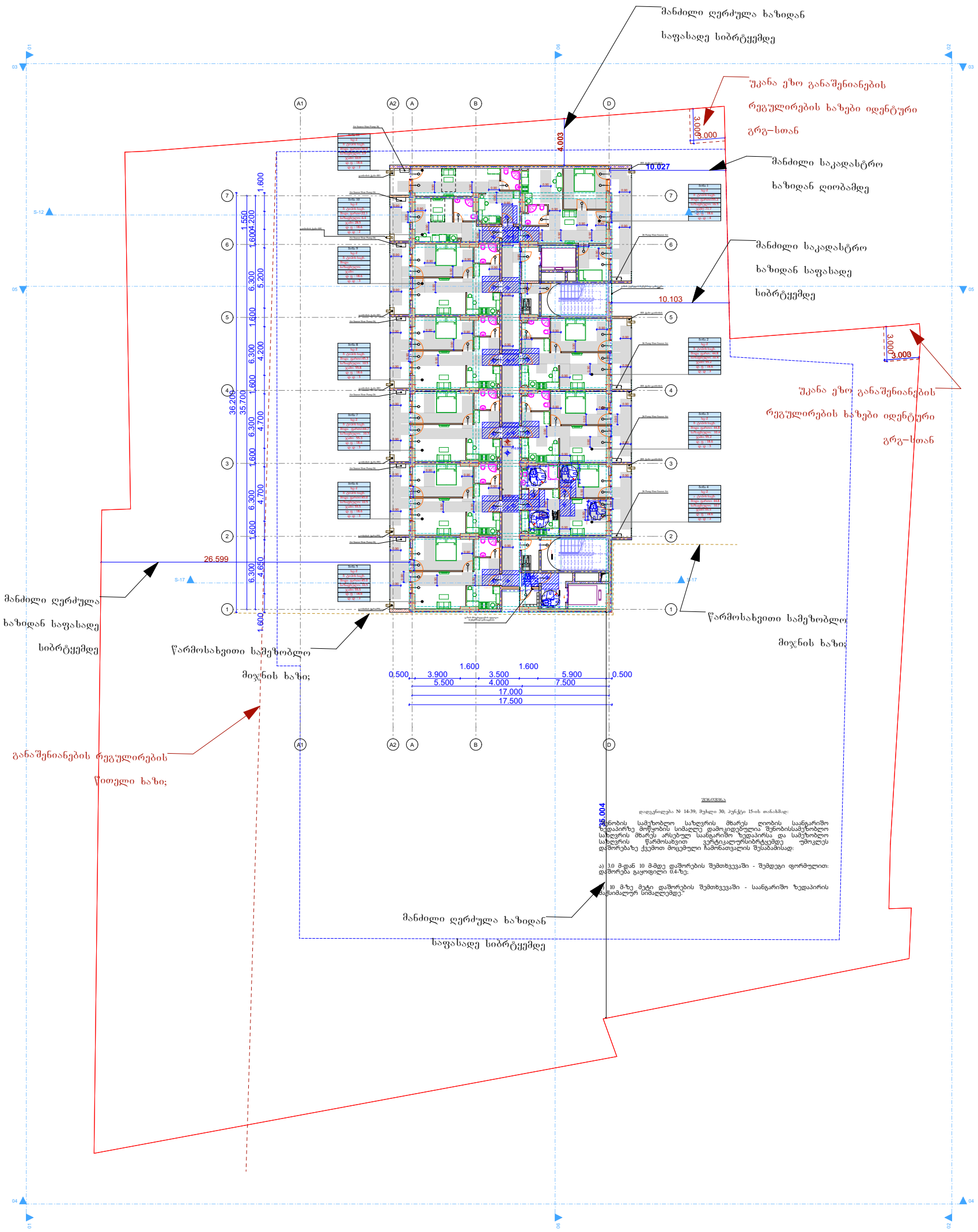

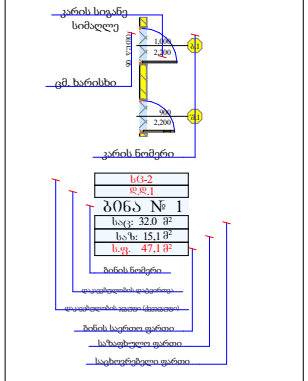



პრ. ავტორი	ა. ღოღობერიძე	
შესრულა	ა. ღოღობერიძე	
შეამოწმა	ქ. ზარნაძე	

ფურც.	ფურც.	ფორმატი	მასშტაბი	თარიღი
		A 3		05.11.2024

სტადია

პროექტის შეთანხმება

ანკამიანი კარი წინიდან მოსაწვდომი - გამოღება

ანკამიანი კარი წინიდან მისაწვდომი - მიწოლით გაღება

ანკამიანი კარი საკეტის მხრიდან მისაწვდომი - გამოღება

ანკამიანი კარი საკეტის მხრიდან მისაწვდომი - მიწოლით გაღება

T ფორმის მოსატრიალებელი სივრცე

ფ N 49

6-სართული, + 20.200 ნიშნული

არქიტექტურული პროექტი

არქიტექტურული გეგმარება

მრავალფუნქციური
საცხოვრებელი სახლი

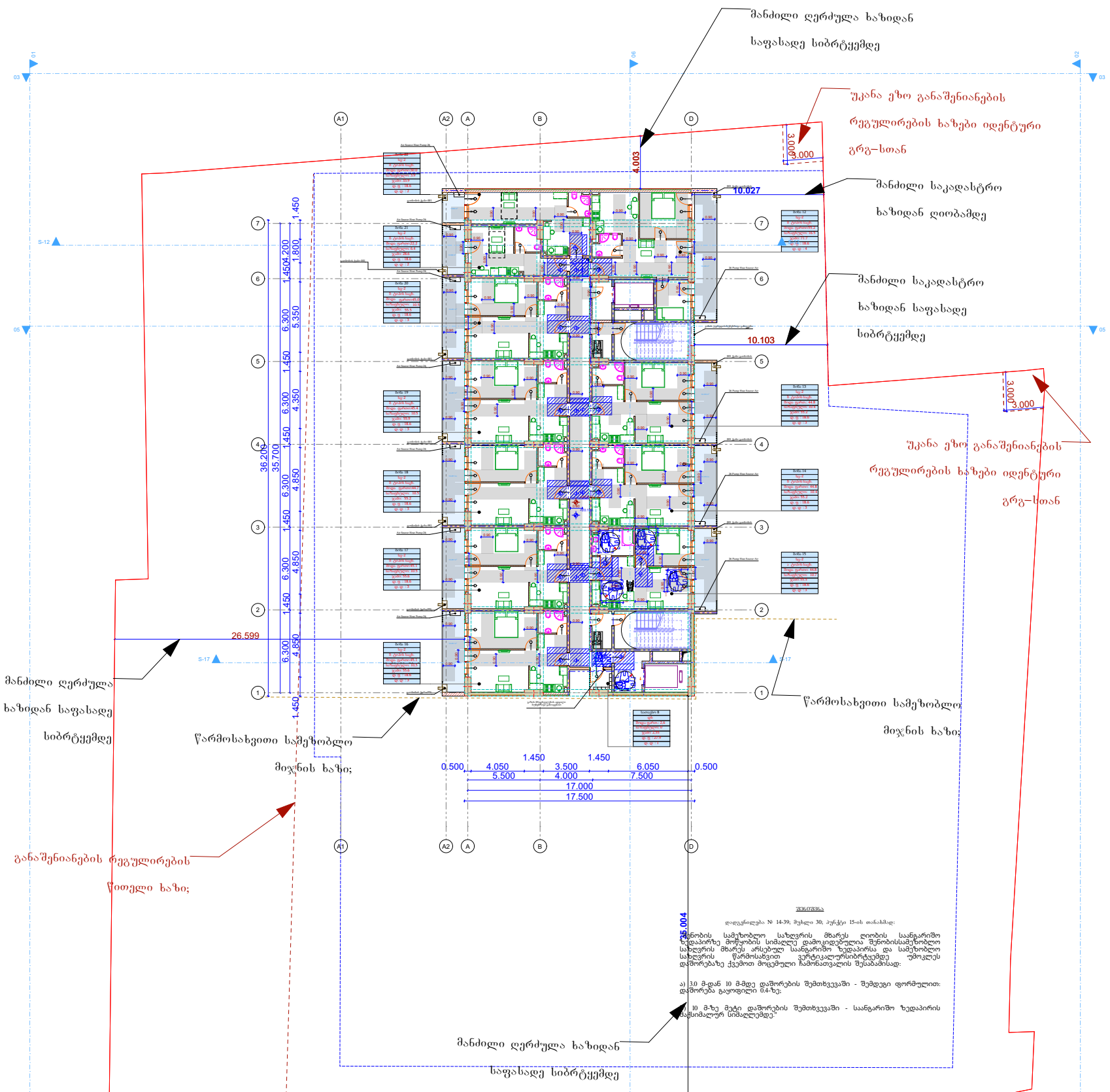

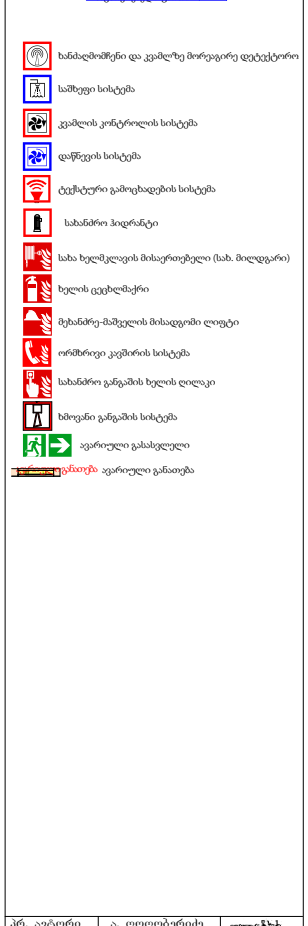

პრ. ავტორი	ა. ღოღობერიძე	
შეასრულა	ა. ღოღობერიძე	
შეამოწმა	ქ. ზარნაძე	

ფურც.	ფურც.	ფორმატი	მასშტაბი	თარიღი
		A 3		05.11.2024

სტადია

პროექტის შეთანხმება



არქიტექტურული პროექტი

არქიტექტურული გეგმარება

ფ N 50

7-სართული, + 23.400 ნიშნული

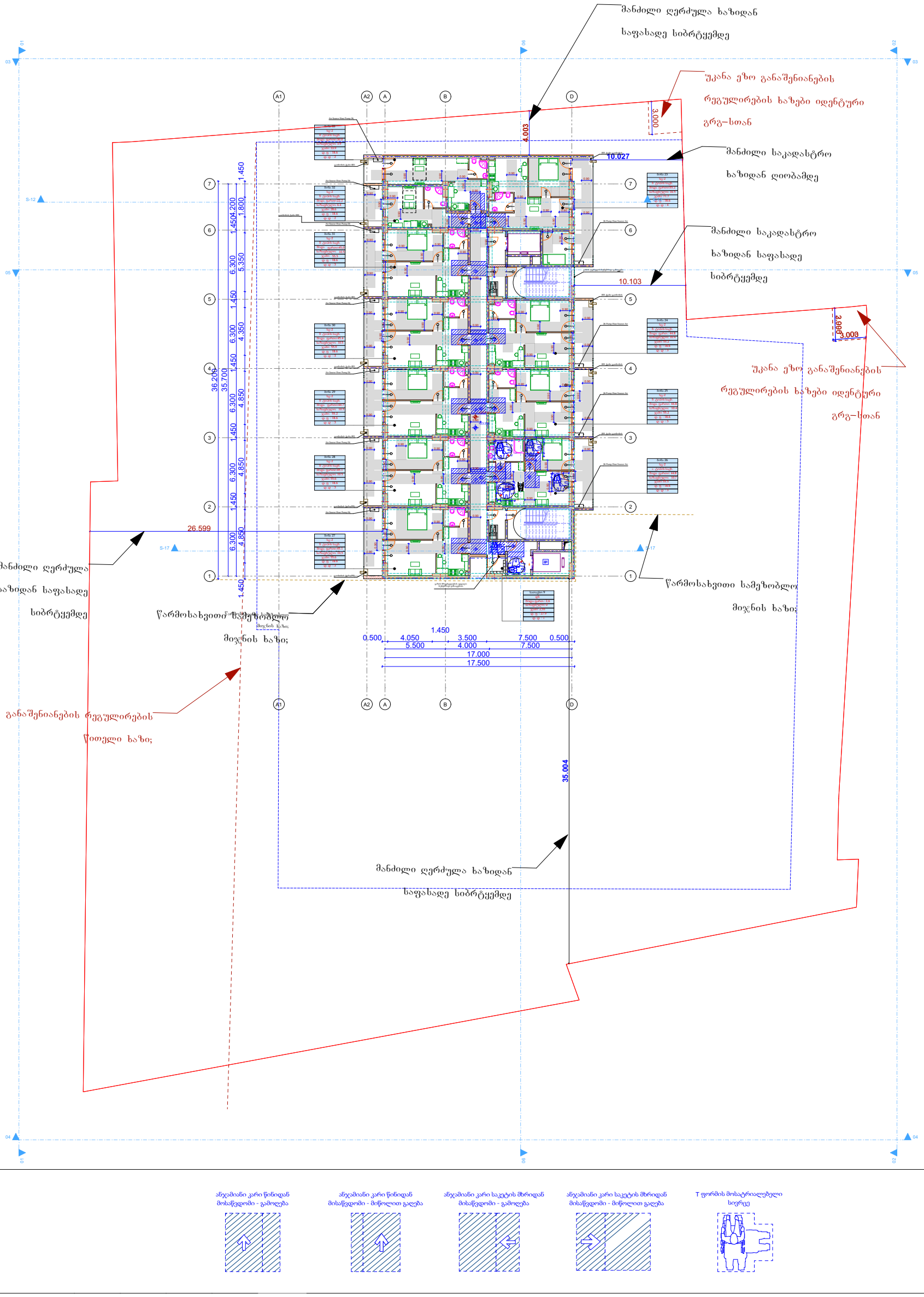

მრავალფუნქციური
საცხოვრებელი სახლი

- აarmირებული ბეტონის კედელი
- ბეტონის ბლოკის წყობა (300 მმ.)
- ბეტონის ბლოკის წყობა (200 მმ.)
- ბეტონის ბლოკის წყობა (100 მმ.)
- armირებული ბეტონის კოლონა
- ღიობი ფილაში
- ±0 ნიშნული
- 512,00 აბსოლიტური ნიშნული
- ა/დ ღერძის ხაზი
- ჭრილის ხაზი

კარის სიგანე
სიმაღლე
ცმ. ხარისხი
კარის ნომერი

სც1-2
ფ. N 1
ბინა № 1
საც: 32.0 მ²
საბ: 15.1 მ²
ს.ფ. 47.1 მ²
ბინის ნომერი
დაყოფილების ფატერი
დაყოფილების ფართი (ტიპიური)
ბინის საერთო ფართი
საზაფხულო ფართი
საცხოვრებელი ფართი

- ხანძარმაქრები და კვამლზე მორეაგირე დეტექტორი
- საშველი სისტემა
- კვამლის კონტროლის სისტემა
- დაწვის სისტემა
- ტექნიკური გამოცხადების სისტემა
- სახანძრო ჰიდრანტი
- სახა ხელშლავის მისაერთებელი (სახ. მილდგარი)
- ხელის ცეცხლმაქრი
- მეხანძრე-მაშველის მისადგომი ლიუტი
- ორმხრივი კავშირის სისტემა
- სახანძრო განგაშის ხელის ღილაკი
- ხმოვანი განგაშის სისტემა
- ავარიული გასასვლელი
- განათება ავარიული განათება

პრ. ავტორი	ა. ღოღობერიძე	
შესრულა	ა. ღოღობერიძე	
შეამოწმა	ქ. ზარნაძე	

ფურც.	ფურც.	ფორმატი	მასშტაბი	თარიღი
		A 3		05.11.2024

სტადია

პროექტის შეთანხმება

ანკამიანი კარი წინიდან მოსაწვდომი - გამოღება

ანკამიანი კარი წინიდან მისაწვდომი - მიწოლით გაღება

ანკამიანი კარი საკეტის მხრიდან მისაწვდომი - გამოღება

ანკამიანი კარი საკეტის მხრიდან მისაწვდომი - მიწოლით გაღება

T ფორმის მოსატრიალებელი სივრცე

ფ N 51

8-სართული, + 26.600 ნიშნული

არქიტექტურული პროექტი

არქიტექტურული გეგმარება

მრავალფუნქციური
საცხოვრებელი სახლი

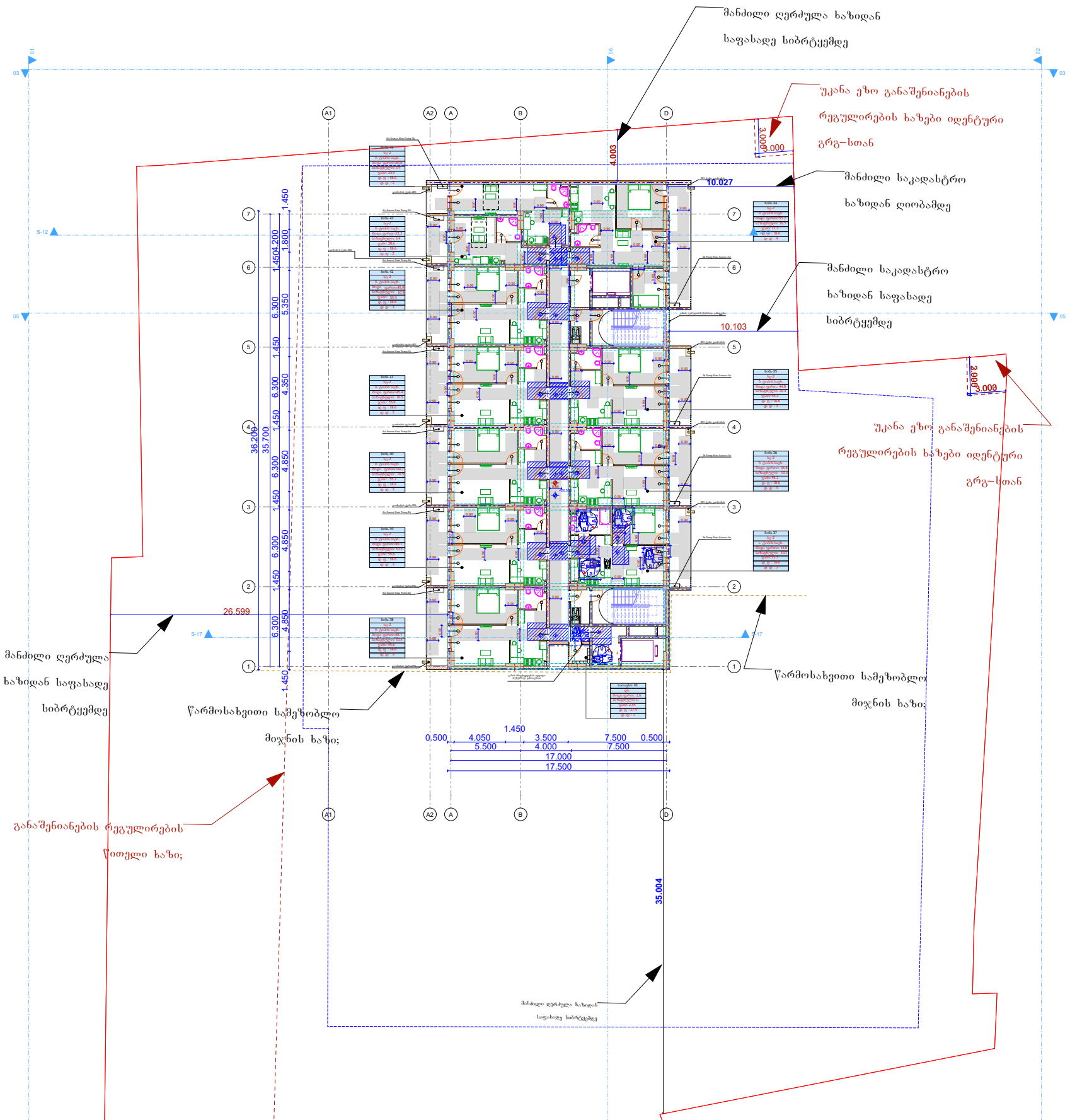

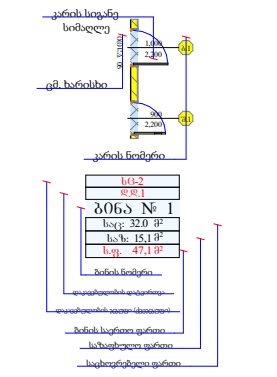



პრ. ავტორი	ა. ღოღობერიძე	
შეასრულა	ა. ღოღობერიძე	
შეამოწმა	ქ. ზარნაძე	

ფურც.	ფურც.	ფორმატი	მასშტაბი	თარიღი
		A 3		05.11.2024

სტადია

პროექტის შეთანხმება



ფ N 52

9-სართული, + 29.800 ნიშნული

არქიტექტურული პროექტი

არქიტექტურული გეგმარება

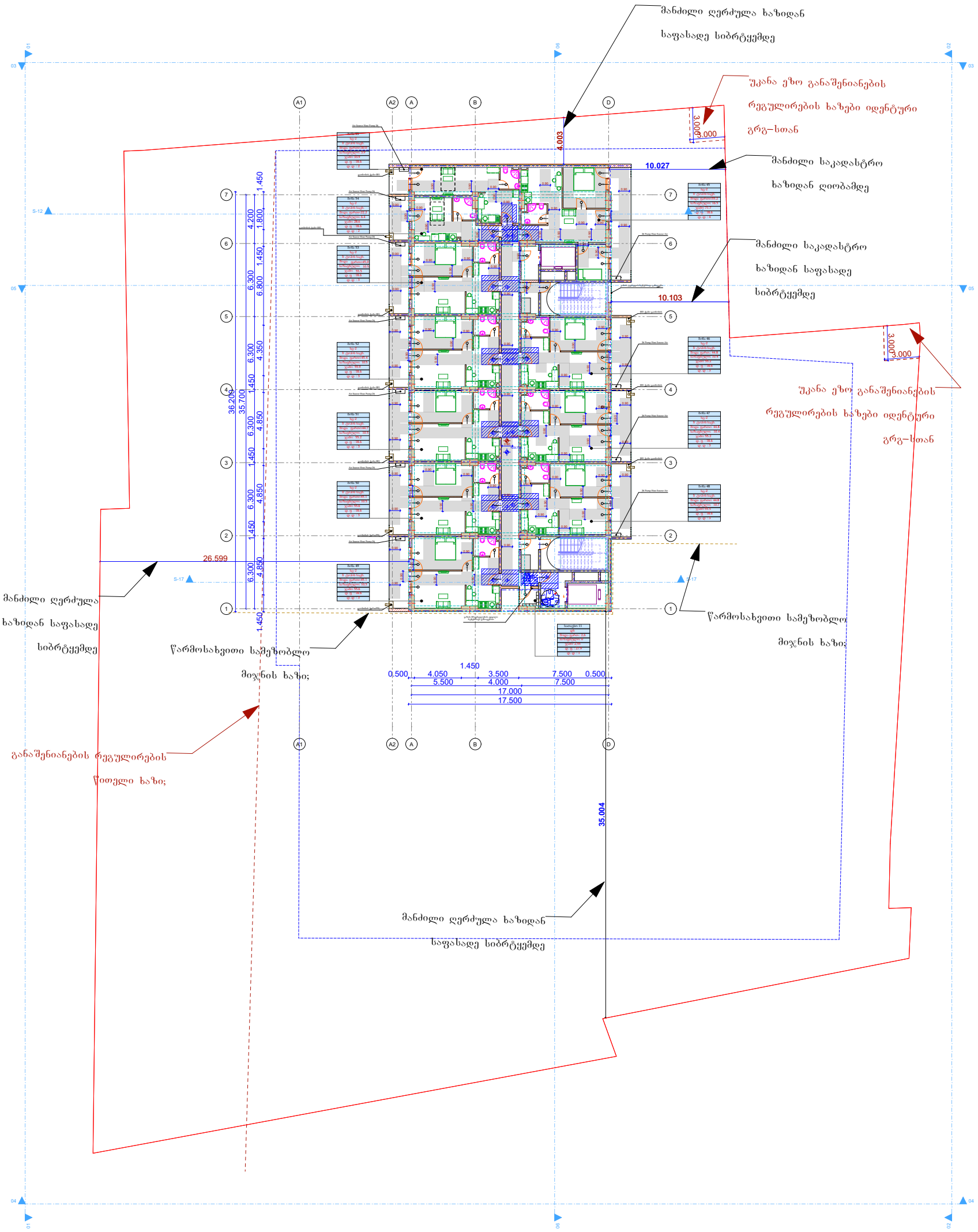

მრავალფუნქციური საცხოვრებელი სახლი

- აarmირებული ბეტონის კედელი
- ბეტონის ბლოკის წყობა (300 მმ.)
- ბეტონის ბლოკის წყობა (200 მმ.)
- ბეტონის ბლოკის წყობა (100 მმ.)
- armირებული ბეტონის კოლონა
- ღიობი ფილაში
- ±0 ნიშნული
- 512,00 აბსოლიტური ნიშნული
- ა/დ ღერძის ხაზი
- ჭრილის ხაზი
- კარის სიგანე
- სიმაღლე
- ცმ. ხარისხი
- კარის ნომერი
- სრ-2
- ფ.ფ.1
- ბინა № 1
- საც: 32.0 მ²
- საზ: 15.1 მ²
- ს.ფ. 47.1 მ²
- ბინის ნომერი
- დაკეტილობის ფაქტორი
- დაკეტილობის ხაზები (მასივები)
- ბინის საერთო ფართი
- საზიარებელი ფართი
- საცხოვრებელი ფართი

- ხანძარმაქრები და კვამლზე მორეაგირე დეტექტორი
- საშუქი სისტემა
- კვამლის კონტროლის სისტემა
- დაწვევის სისტემა
- ტექსტური გამოცხადების სისტემა
- სახანძრო ჰიდრანტი
- სახა ხელმქვავის მისაერთებელი (სახ. მილდგარი)
- ხელის ცეცხლმაქრი
- მუხანძრე-მაშველის მისადგომი ლიფტი
- ორმხრივი კავშირის სისტემა
- სახანძრო განგაშის ხელის ღილაკი
- ხმოვანი განგაშის სისტემა
- ავარიული გასასვლელი
- განთება ავარიული განათება

პრ. ავტორი	ა. ღოღობერიძე	
შეასრულა	ა. ღოღობერიძე	
შეამოწმა	ქ. ზარნაძე	

ფურც.	ფურც.	ფორმატი	მასშტაბი	თარიღი
		A 3		05.11.2024

სტადია

პროექტის შეთანხმება

- ანკამიანი კარი წინიდან მოსაწვდომი - გამოღება
- ანკამიანი კარი წინიდან მისაწვდომი - მიწოლით გაღება
- ანკამიანი კარი საკეტის მხრიდან მისაწვდომი - გამოღება
- ანკამიანი კარი საკეტის მხრიდან მისაწვდომი - მიწოლით გაღება
- T ფორმის მოსატრიალებელი სივრცე

არქიტექტურული პროექტი

არქიტექტურული გეგმარება

ფ N 53

10-სართული, + 33.000 ნიშნული

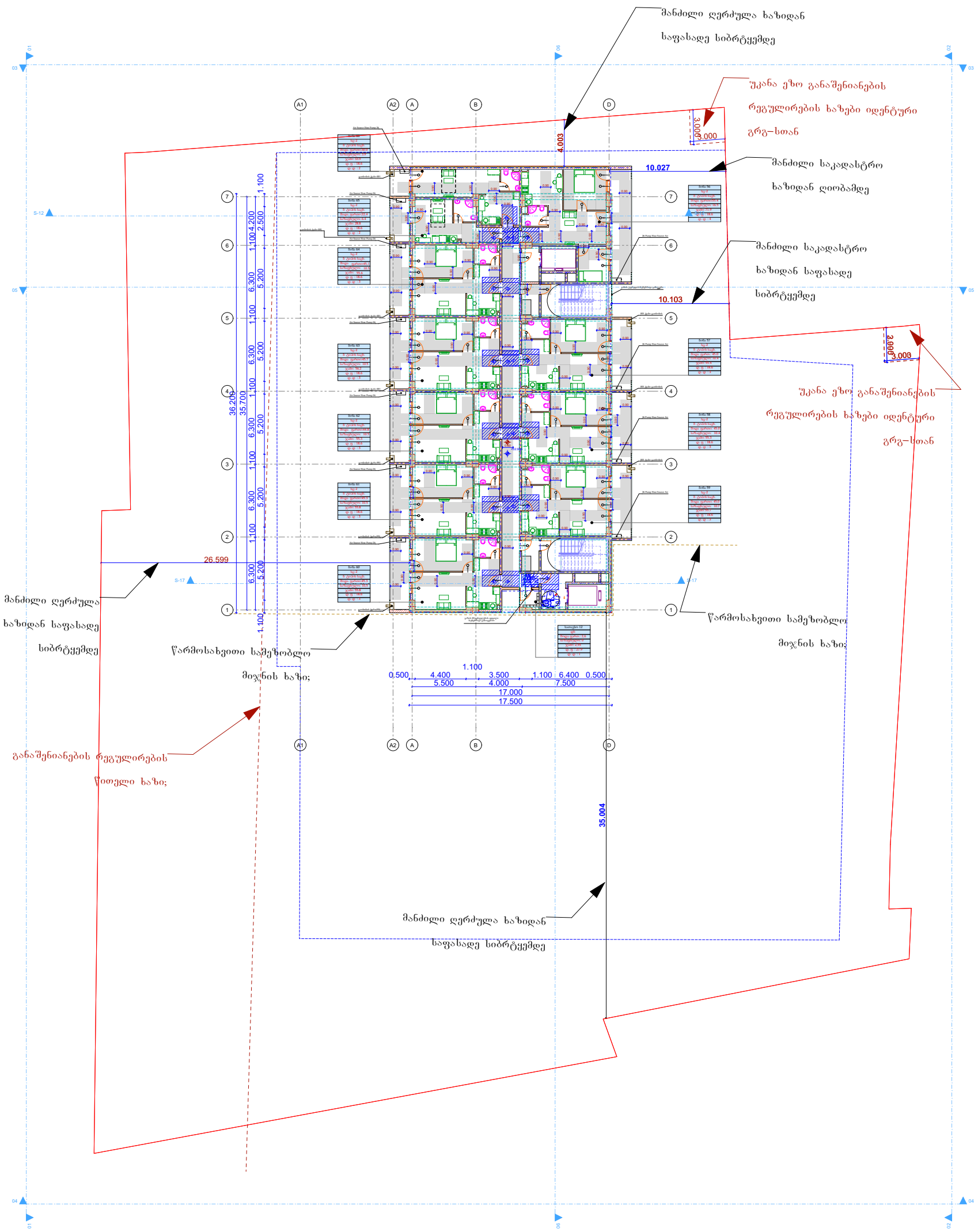

მრავალფუნქციური საცხოვრებელი სახლი

- აarmირებული ბეტონის კედელი
- ბეტონის ბლოკის წყობა (300 მმ.)
- ბეტონის ბლოკის წყობა (200 მმ.)
- ბეტონის ბლოკის წყობა (100 მმ.)
- აarmირებული ბეტონის კოლონა
- ღიობი ფილაში
- ±0 ნიშნული
- 512,00 აბსოლიტური ნიშნული
- ა/დ ღერძის ხაზი
- ჭრილის ხაზი

კარის სიგანე სიმაღლე

ცმ. ხარისხი

კარის ნომერი

სც1-2
ფ.ფ 1
ბინა № 1
საც: 32.0 მ²
სა.ხ: 15.1 მ²
ს.ფ: 47.1 მ²

ბინის ნომერი
დაყენებულობის დაკვირვება
დაყენებულობის ზედაპირი (ტიპიური)
ბინის საერთო ფართი
საზიფსულო ფართი
საცხოვრებელი ფართი

- ხანძარმომჩრნი და კვამლზე მორეაგირე დეტექტორი
- საშუალი სისტემა
- კვამლის კონტროლის სისტემა
- დაწვრვის სისტემა
- ტელეტერი გამოცხადების სისტემა
- სახანძრო ჰიდრანტი
- სახა ხელმკლავის მისაერთებელი (სახ. მილდგარი)
- ხელის ცეცხლმაქრი
- მეხანძრე-მაშველის მისადგომი ლიფტი
- ორმხრივი კავშირის სისტემა
- სახანძრო განგაშის ხელის ღილაკი
- ხმოვანი განგაშის სისტემა
- ავარიული გასასვლელი
- ევაკუაცია ავარიული განათება

პრ. ავტორი	ა. ღოღობერიძე	
შესრულა	ა. ღოღობერიძე	
შეამოწმა	ქ. ზარნაძე	

ფურც.	ფურც.	ფორმატი	მასშტაბი	თარიღი
		A 3		05.11.2024

სტადია

პროექტის შეთანხმება

ანკამიანი კარი წინიდან მოსაწვდომი - გამოღება

ანკამიანი კარი წინიდან მისაწვდომი - მიწოლით გაღება

ანკამიანი კარი საკეტის მხრიდან მისაწვდომი - გამოღება

ანკამიანი კარი საკეტის მხრიდან მისაწვდომი - მიწოლით გაღება

T ფორმის მოსატრიალებელი სივრცე

ფ N 54

11-სართული, + 36.200 ნიშნული

არქიტექტურული პროექტი

არქიტექტურული გეგმარება

მრავალფუნქციური
საცხოვრებელი სახლი

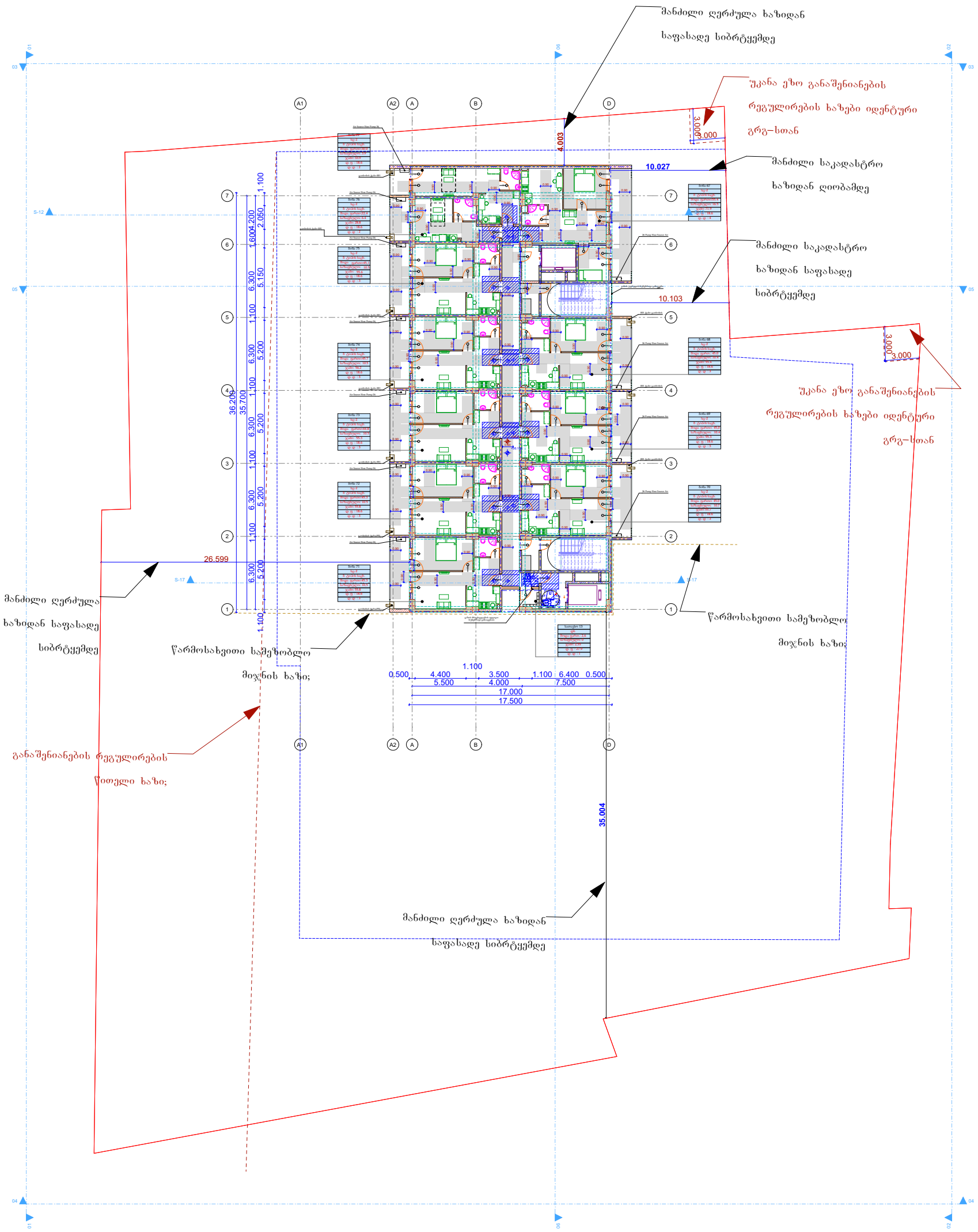

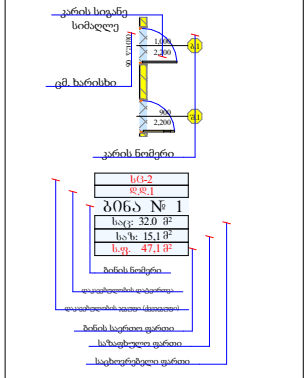



პრ. ავტორი	ა. ღოღობერიძე	
შესრულა	ა. ღოღობერიძე	
შეამოწმა	ქ. ზარნაძე	

ფურც.	ფურც.	ფორმატი	მასშტაბი	თარიღი
		A 3		05.11.2024

სტადია

პროექტის შეთანხმება



არქიტექტურული პროექტი

არქიტექტურული გეგმარება

ფ N 55

12-სართული, + 39.400 ნიშნული

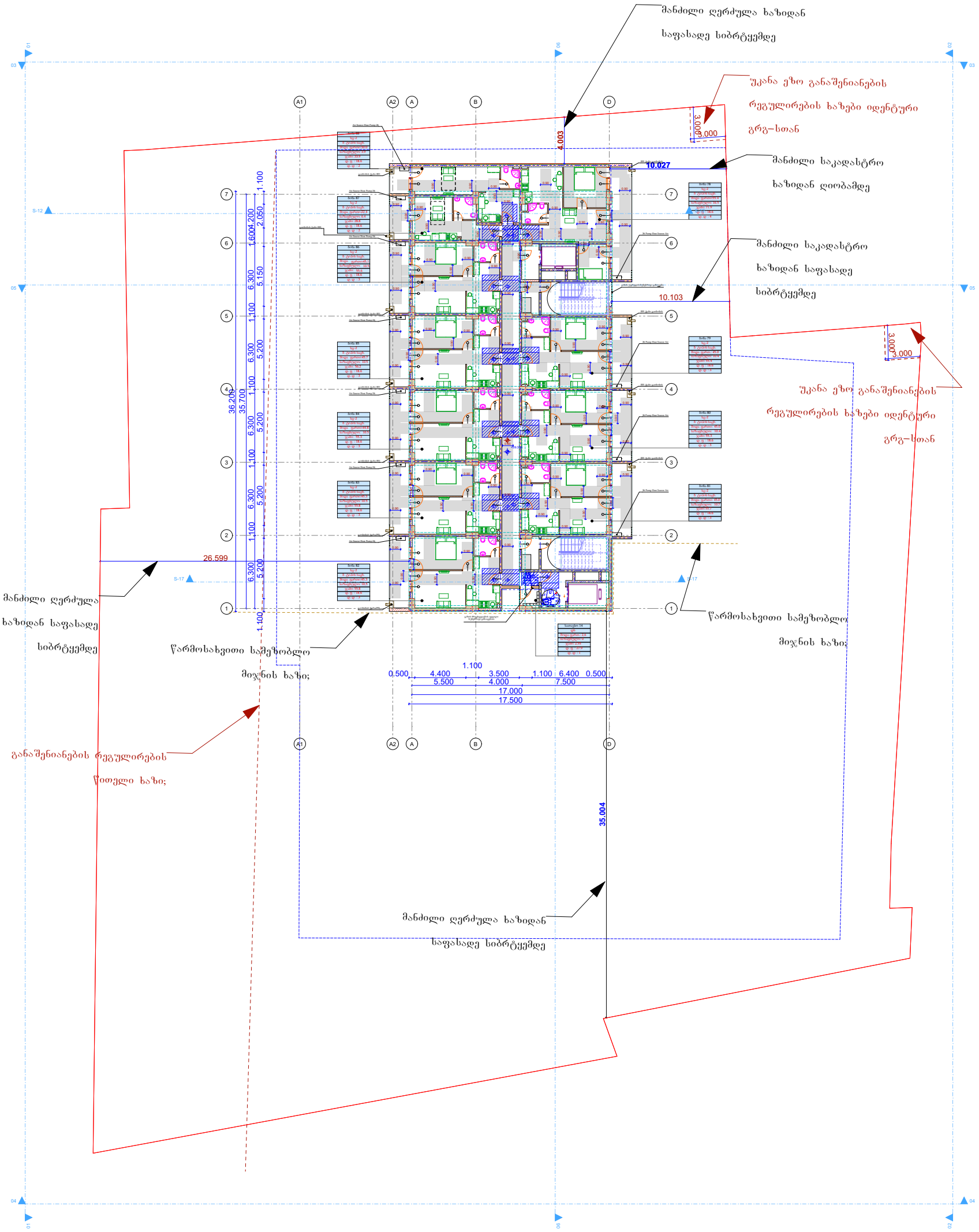

მრავალფუნქციური საცხოვრებელი სახლი

- ბაკლიერებული ბეტონის კედელი
- ბეტონის ბლოკის წყობა (300 მმ.)
- ბეტონის ბლოკის წყობა (200 მმ.)
- ბეტონის ბლოკის წყობა (100 მმ.)
- ბაკლიერებული ბეტონის კოლონა
- ღიობი ფილაში
- ±0 ნიშნული
- 512,00 აბსოლიტური ნიშნული
- ქ/დ ღერძის ხაზი
- ჭრილის ხაზი

კარის სიგანე სიმაღლე

ცმ. ხარისხი

კარის ნომერი

სც1-2
ფ.ფ. 1
ბინა № 1
საც: 32.0 მ²
სა ზ: 15.1 მ²
ს.ფ. 47.1 მ²
ბინის ნომერი
დაყოფილების ფატერთა
დაყოფილების ჯამი (ტიპიური)
ბინის საერთო ფართი
საზაფხულო ფართი
საცხოვრებელი ფართი

- ხანძარმაქრები და კვამლზე მორეაგირე დეტექტორი
- საშიფრი სისტემა
- კვამლის კონტროლის სისტემა
- დაწვრვის სისტემა
- ტექსტური გამოცხადების სისტემა
- სახანძრო ჰიდრანტი
- სახა ხელშლავის მისაერთებელი (სახ. მილდგარი)
- ხელის ცეცხლმაქრი
- მეხანძრე-მაშველის მისადგომი ლიუტი
- ორმხრივი კავშირის სისტემა
- სახანძრო განგაშის ხელის ღილაკი
- ხმოვანი განგაშის სისტემა
- ავარიული გასასვლელი
- განათება ავარიული განათება

პრ. ავტორი	ა. ღოღობერიძე	
შესრულა	ა. ღოღობერიძე	
შეამოწმა	ქ. ზარნაძე	

ფურც.	ფურც.	ფორმატი	მასშტაბი	თარიღი
		A 3		05.11.2024

სტადია

პროექტის შეთანხმება

ანკამიანი კარი წინიდან მოსაწვდომი - გამოღება



ანკამიანი კარი წინიდან მისაწვდომი - მიწოლით გაღება

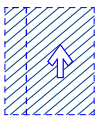

ანკამიანი კარი საკეტის მხრიდან მისაწვდომი - გამოღება

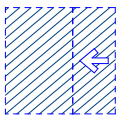

ანკამიანი კარი საკეტის მხრიდან მისაწვდომი - მიწოლით გაღება

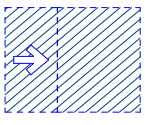

T ფორმის მოსატრიალებელი სივრცე

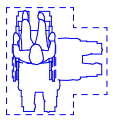

ფ N 56

13-სართული, + 42.600 ნიშნული

არქიტექტურული პროექტი

არქიტექტურული გეგმარება

მრავალფუნქციური
საცხოვრებელი სახლი

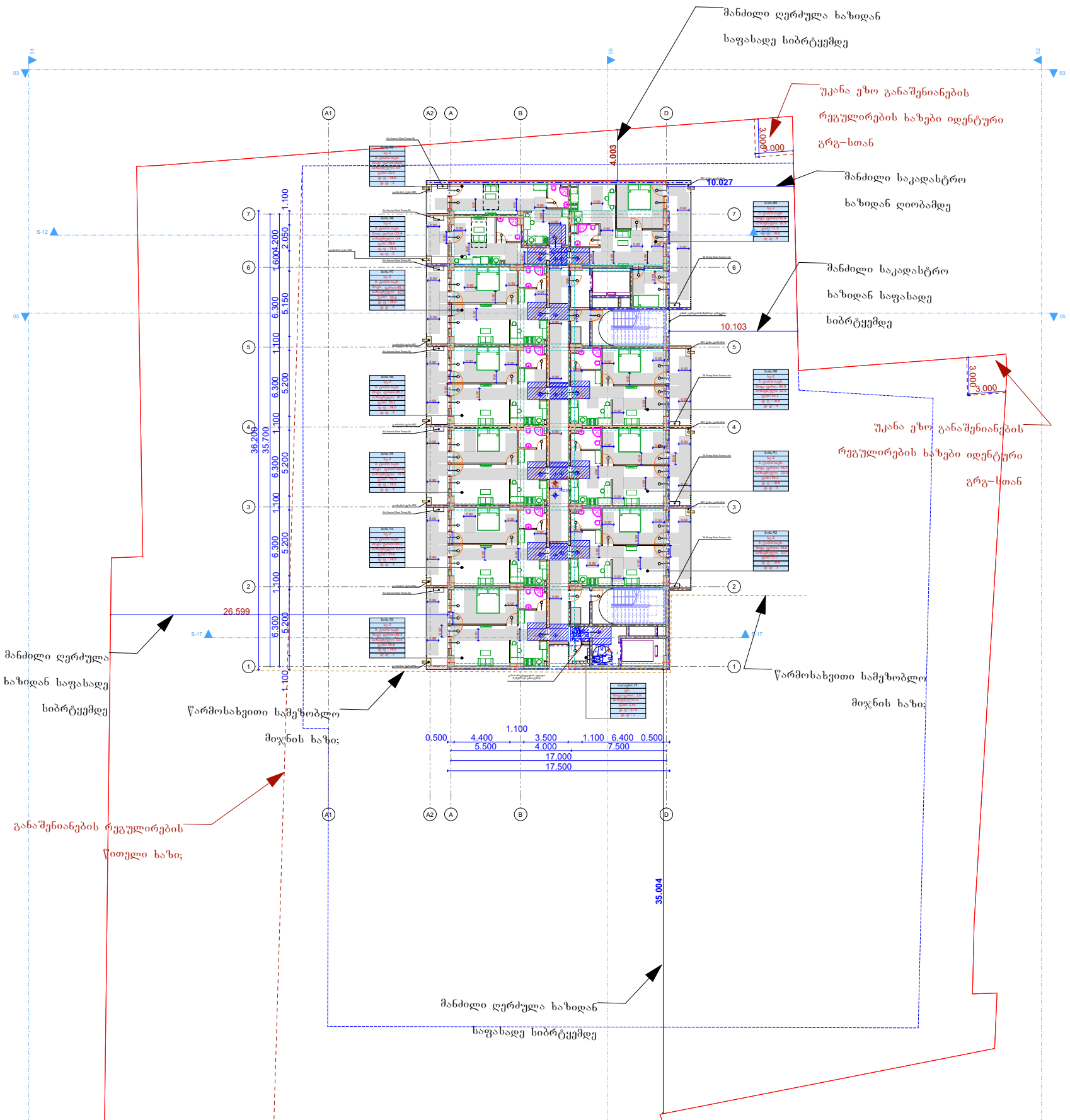

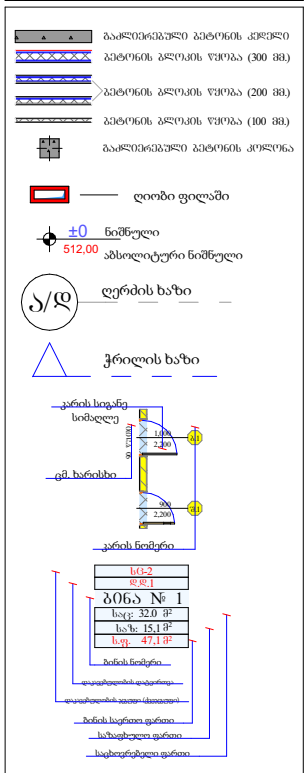



პრ. ავტორი	ა. ღოღობერიძე	
შესრულა	ა. ღოღობერიძე	
შეამოწმა	ქ. ზარნაძე	

ფურც.	ფურც.	ფორმატი	მასშტაბი	თარიღი
		A 3		05.11.2024

სტადია

პროექტის შეთანხმება



არქიტექტურული პროექტი

არქიტექტურული გეგმარება

ფ N 57

14-სართული, + 45.800 ნიშნული

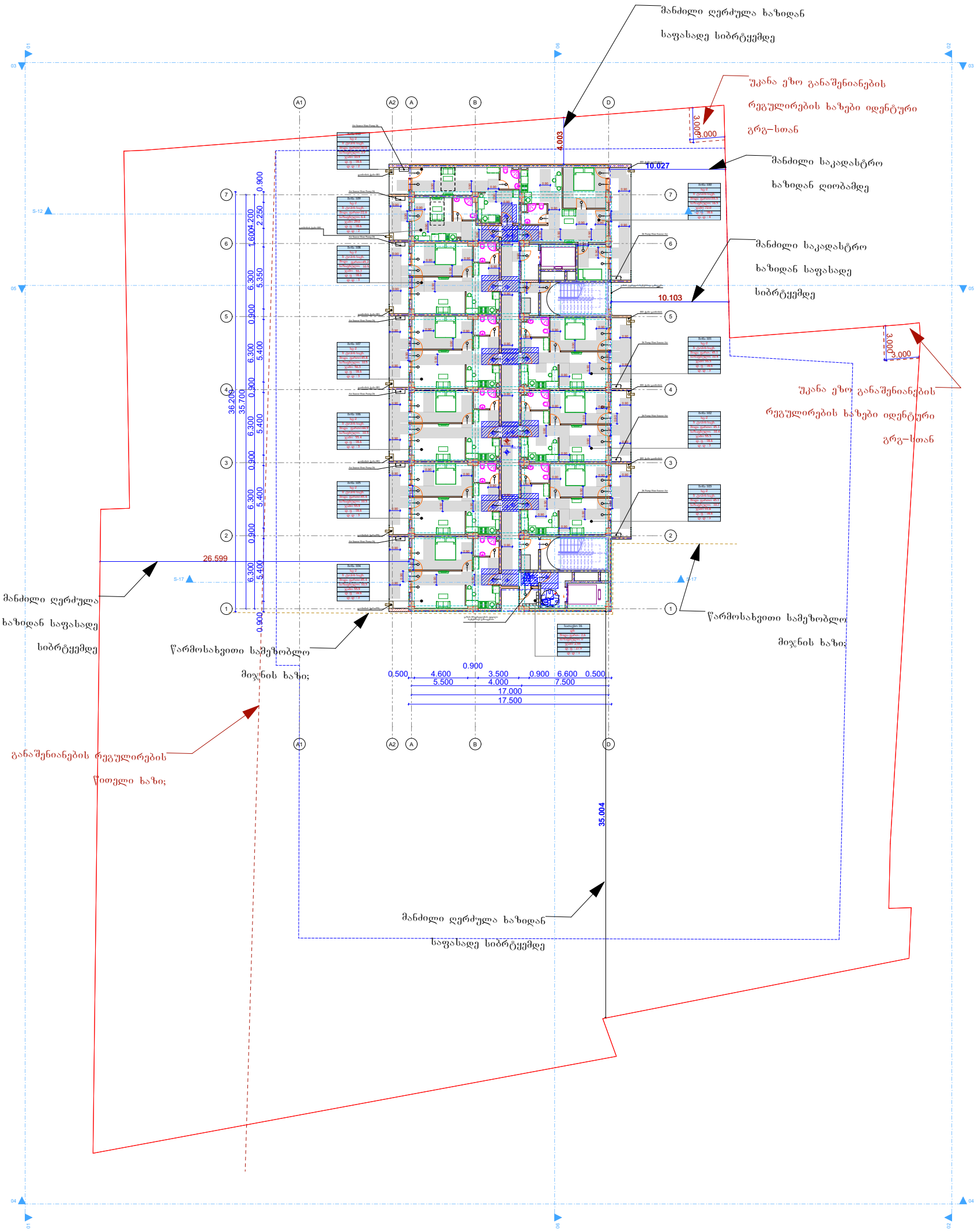

მრავალფუნქციური საცხოვრებელი სახლი

- აarmირებული ბეტონის კედელი
- ბეტონის ბლოკის წყობა (300 მმ.)
- ბეტონის ბლოკის წყობა (200 მმ.)
- ბეტონის ბლოკის წყობა (100 მმ.)
- აarmირებული ბეტონის კოლონა
- ღიობი ფილაში
- ±0 ნიშნული
- 512,00 აბსოლიტური ნიშნული
- ა/დ ღერძის ხაზი
- ჭრილის ხაზი
- კარის სიგანე
- სიმაღლე
- ცმ. ხარისხი
- კარის ნომერი
- სრ-2
- დ.ფ.1
- ბინა № 1
- საც: 32.0 მ²
- საზ: 15.1 მ²
- ს.ფ. 47.1 მ²
- ბინის ნომერი
- დაკეტილობის ფატერთი
- დაკეტილობის ხაზები (ქვიტკედი)
- ბინის საერთო ფართი
- საზიარებული ფართი
- საერთოგამეული ფართი

- ხანძარმაქრები და კვამლზე მორეაგირე დეტექტორი
- საშუქრო სისტემა
- კვამლის კონტროლის სისტემა
- დაწვევის სისტემა
- ტექსტური გამოცხადების სისტემა
- სახანძრო ჰიდრანტი
- სახა ხელმქვავის მისაერთებელი (სახ. მილდგარი)
- ხელის ცეცხლმაქრი
- მეხანძრე-მაშველის მისადგომი ლიფტი
- ორმხრივი კავშირის სისტემა
- სახანძრო განგაშის ხელის ღილაკი
- ხმოვანი განგაშის სისტემა
- ავარიული გასასვლელი
- განთება ავარიული განათება

პრ. ავტორი	ა. ღოღობერიძე	
შესრულა	ა. ღოღობერიძე	
შეამოწმა	ქ. ზარნაძე	

ფურც.	ფურც.	ფორმატი	მასშტაბი	თარიღი
		A 3		05.11.2024

სტადია

პროექტის შეთანხმება

- ანკამიანი კარი წინიდან მოსაწვდომი - გამოღება
- ანკამიანი კარი წინიდან მისაწვდომი - მიწოლით გაღება
- ანკამიანი კარი საკეტის მხრიდან მისაწვდომი - გამოღება
- ანკამიანი კარი საკეტის მხრიდან მისაწვდომი - მიწოლით გაღება
- T ფორმის მოსატრიალებელი სივრცე

ფ N 58

15-სართული, + 49.000 ნიშნული

არქიტექტურული პროექტი

არქიტექტურული გეგმარება

მრავალფუნქციური
საცხოვრებელი სახლი

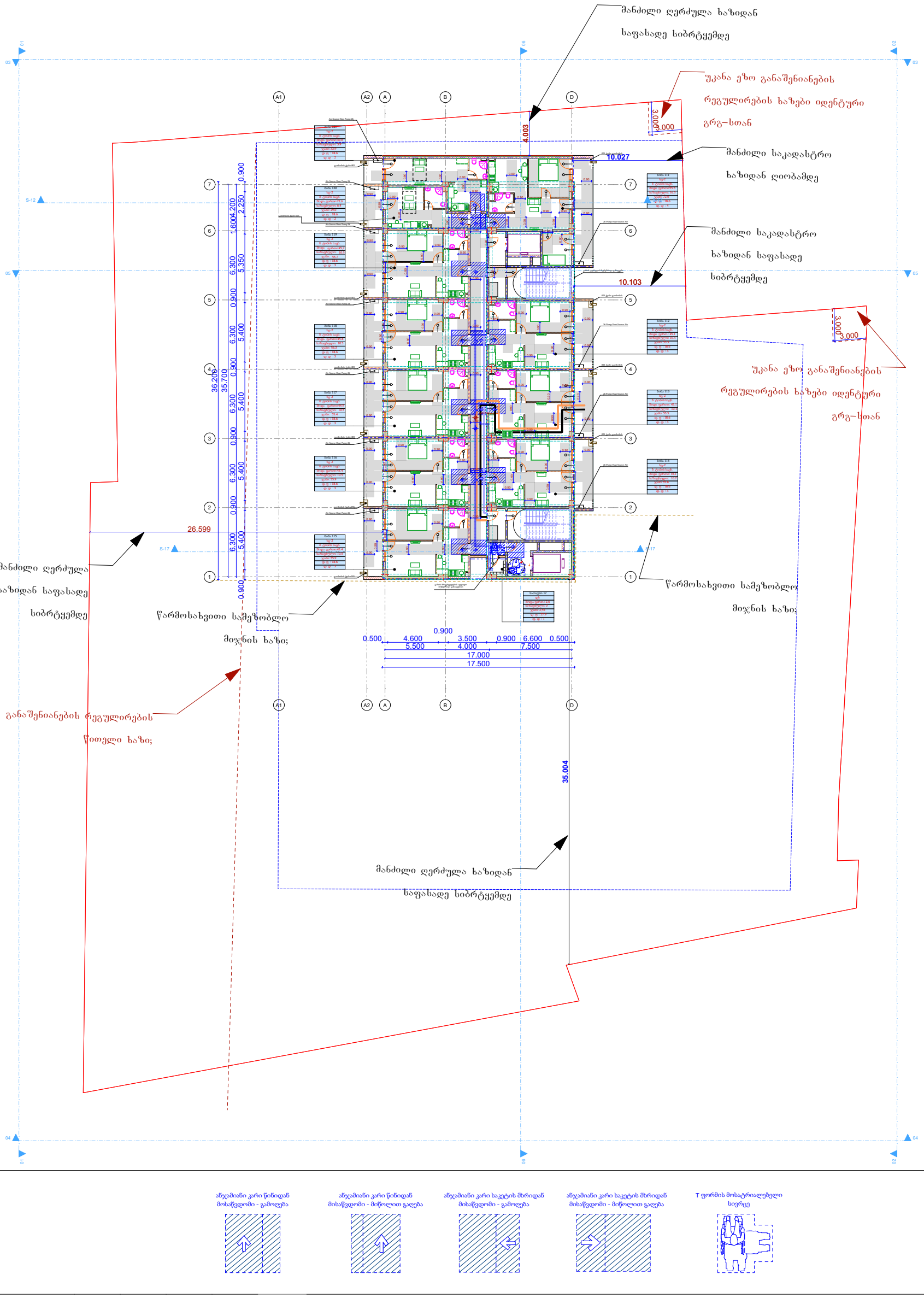



პრ. ავტორი	ა. ღოღობერიძე	
შესრულა	ა. ღოღობერიძე	
შეამოწმა	ქ. ზარნაძე	

ფურც.	ფურც.	ფორმატი	მასშტაბი	თარიღი
		A 3		05.11.2024

სტადია

პროექტის შეთანხმება

ფ N 59

16-სართული, + 52.200 ნიშნული

არქიტექტურული პროექტი

არქიტექტურული გეგმარება

მრავალფუნქციური
საცხოვრებელი სახლი

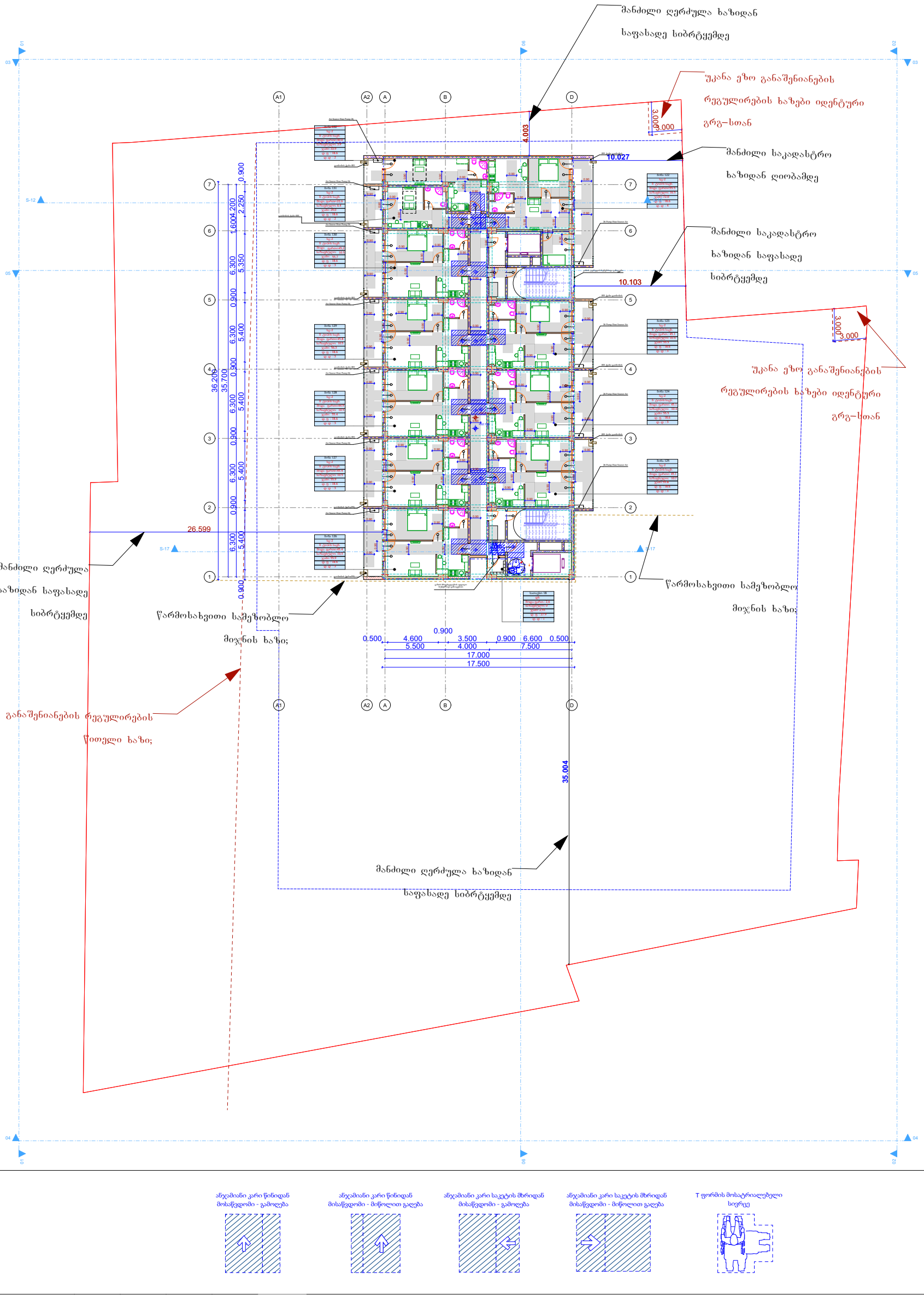



პრ. ავტორი	ა. ღოღობერიძე	
შესრულა	ა. ღოღობერიძე	
შეამოწმა	ქ. ზარნაძე	

ფურც.	ფურც.	ფორმატი	მასშტაბი	თარიღი
		A 3		05.11.2024

სტადია

პროექტის შეთანხმება

არქიტექტურული პროექტი

არქიტექტურული გეგმარება

ფ N 60

17-სართული, + 55.400 ნიშნული

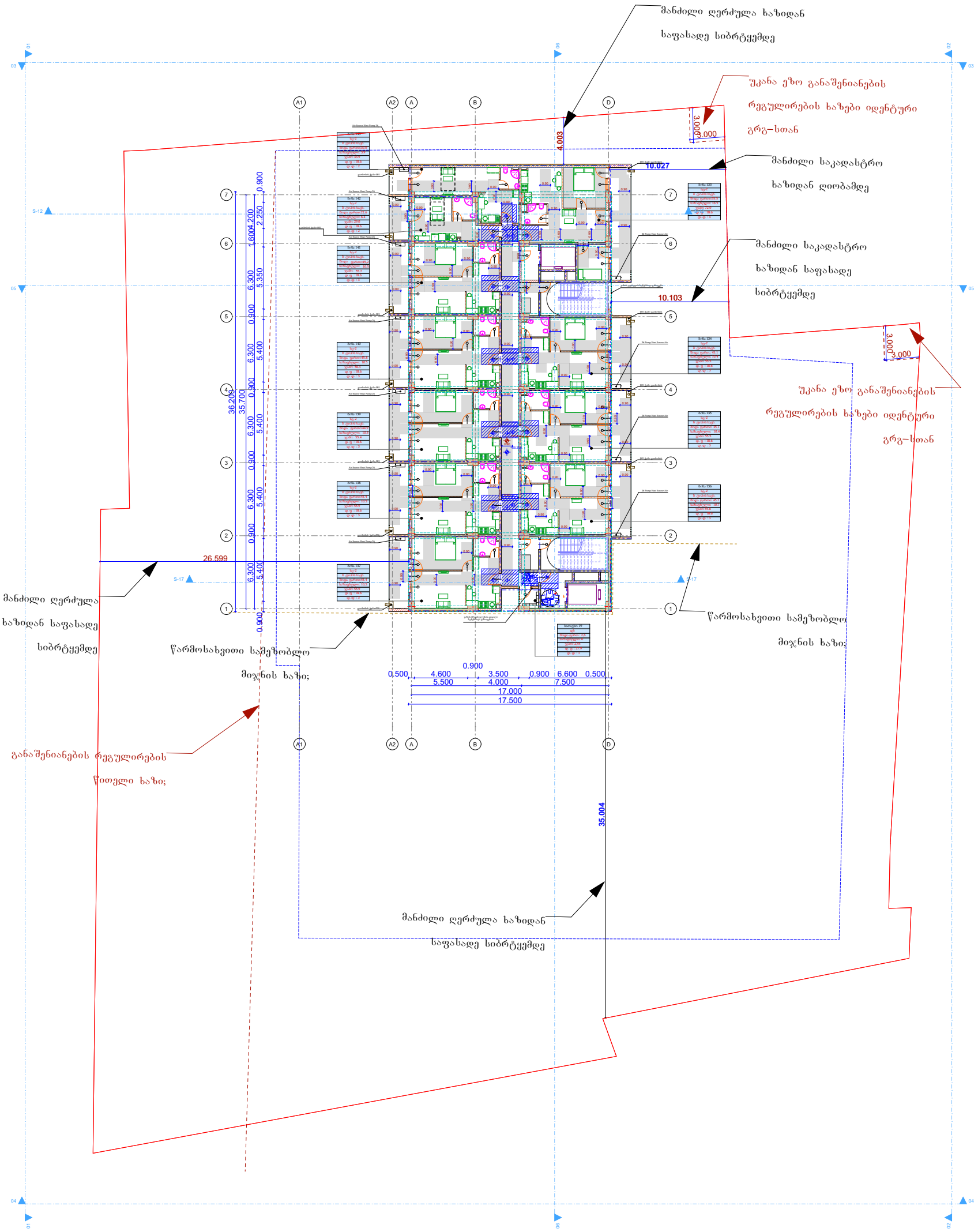

მრავალფუნქციური საცხოვრებელი სახლი



პრ. ავტორი	ა. ღოღობერიძე	
შესრულა	ა. ღოღობერიძე	
შეამოწმა	ქ. ზარნაძე	

ფურც.	ფურც.	ფორმატი	მასშტაბი	თარიღი
		A 3		05.11.2024

სტადია

პროექტის შეთანხმება



არქიტექტურული პროექტი

არქიტექტურული გეგმარება

ფ N 61

18-სართული, + 58.600 ნიშნული

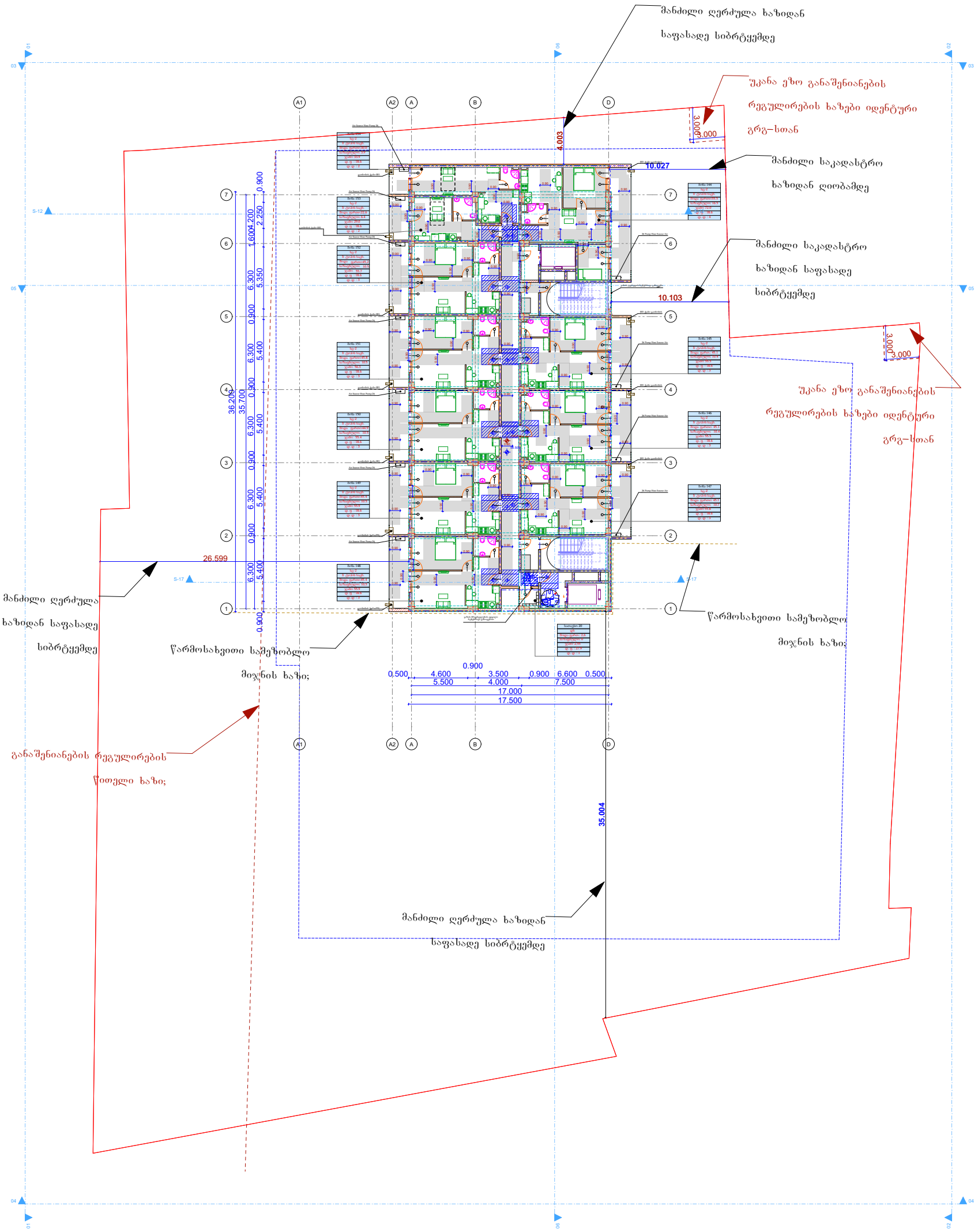

მრავალფუნქციური საცხოვრებელი სახლი

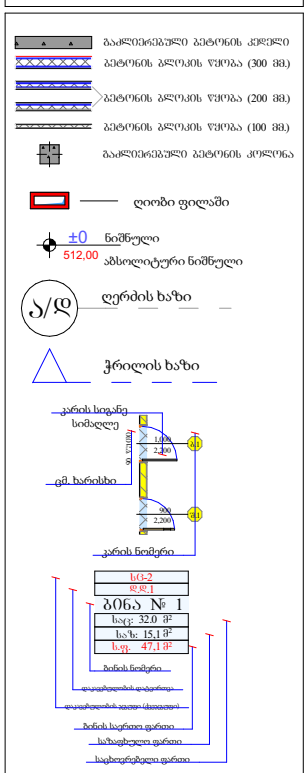



პრ. ავტორი	ა. ღოღობერიძე	
შესრულა	ა. ღოღობერიძე	
შეამოწმა	ქ. ზარნაძე	

ფურც.	ფურც.	ფორმატი	მასშტაბი	თარიღი
		A 3		05.11.2024

სტადია

პროექტის შეთანხმება



არქიტექტურული პროექტი

არქიტექტურული გეგმარება

ფ N 62

19-სართული, + 61.800 ნიშნული

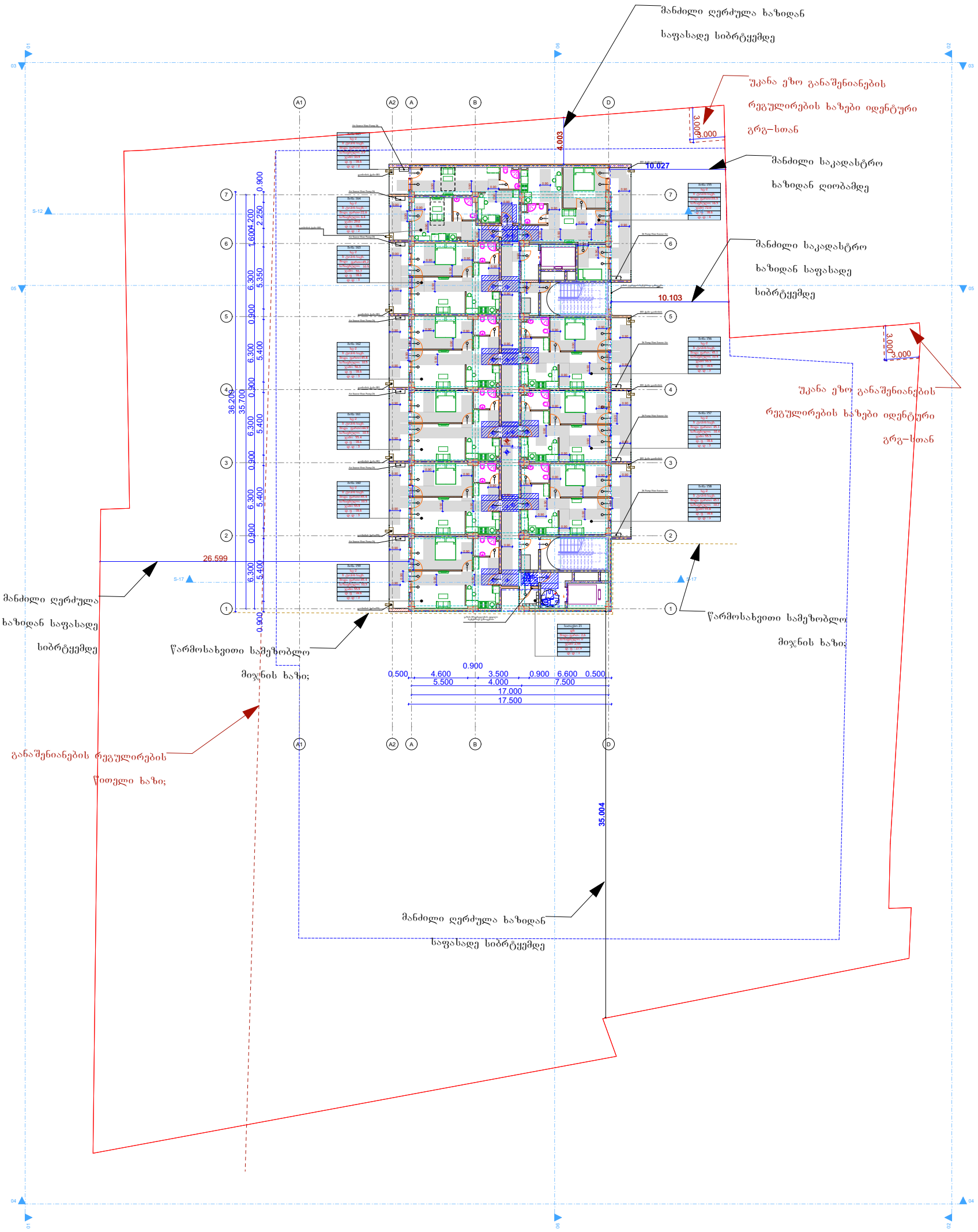

მრავალფუნქციური საცხოვრებელი სახლი

- გაკლიებრებული ბეტონის კედელი
- ბეტონის ბლოკის წყობა (300 მმ.)
- ბეტონის ბლოკის წყობა (200 მმ.)
- ბეტონის ბლოკის წყობა (100 მმ.)
- გაკლიებრებული ბეტონის კოლონა
- ღიობი ფილაში
- ±0 ნიშნული
- 512,00 აბსოლიტური ნიშნული
- ა/დ ღერძის ხაზი
- ჭრილის ხაზი
- კარის სიგანე
- სიმაღლე
- ფმ. ხარისხი
- კარის ნომერი
- სრ-2
- ფ.ნ.1
- ბინა № 1
- საც: 32.0 მ²
- საზ: 15.1 მ²
- ს.ფ. 47.1 მ²
- ბინის ნომერი
- დაკაფელების ფართობი
- დაკაფელების ზედაპირი (მასალები)
- ბინის საერთო ფართი
- საზოგადოების ფართი
- საერთო ფართი

- ხანძარმაქრობის და კვამლზე მორეაგირე დეტექტორი
- საშუქრე სისტემა
- კვამლის კონტროლის სისტემა
- დაწვევის სისტემა
- ტექსტური გამოცხადების სისტემა
- სახანძრო ჰიდრანტი
- სახა ხელმქვავის მისაერთებელი (სახ. მილდგარი)
- ხელის ცეცხლმაქრი
- მეხანძრე-მაშველის მისადგომი ლიფტი
- ორმხრივი კავშირის სისტემა
- სახანძრო განგაშის ხელის ღილაკი
- ხმოვანი განგაშის სისტემა
- ავარიული გასასვლელი
- განთება ავარიული განათება

პრ. ავტორი	ა. ღოღობერიძე	
შესრულა	ა. ღოღობერიძე	
შეამოწმა	ქ. ზარნაძე	

ფურც.	ფურც.	ფორმატი	მასშტაბი	თარიღი
		A 3		05.11.2024

სტადია

პროექტის შეთანხმება

ანკამიანი კარი წინიდან მოსაწვდომი - გამოღება



ანკამიანი კარი წინიდან მისაწვდომი - მიწოლით გაღება



ანკამიანი კარი საკეტის მხრიდან მისაწვდომი - გამოღება



ანკამიანი კარი საკეტის მხრიდან მისაწვდომი - მიწოლით გაღება

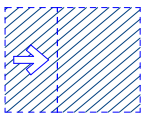

T ფორმის მოსატრიალებელი სივრცე

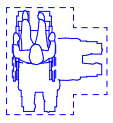

არქიტექტურული პროექტი

არქიტექტურული გეგმარება

ფ N 63

20-სართული, + 65.000 ნიშნული

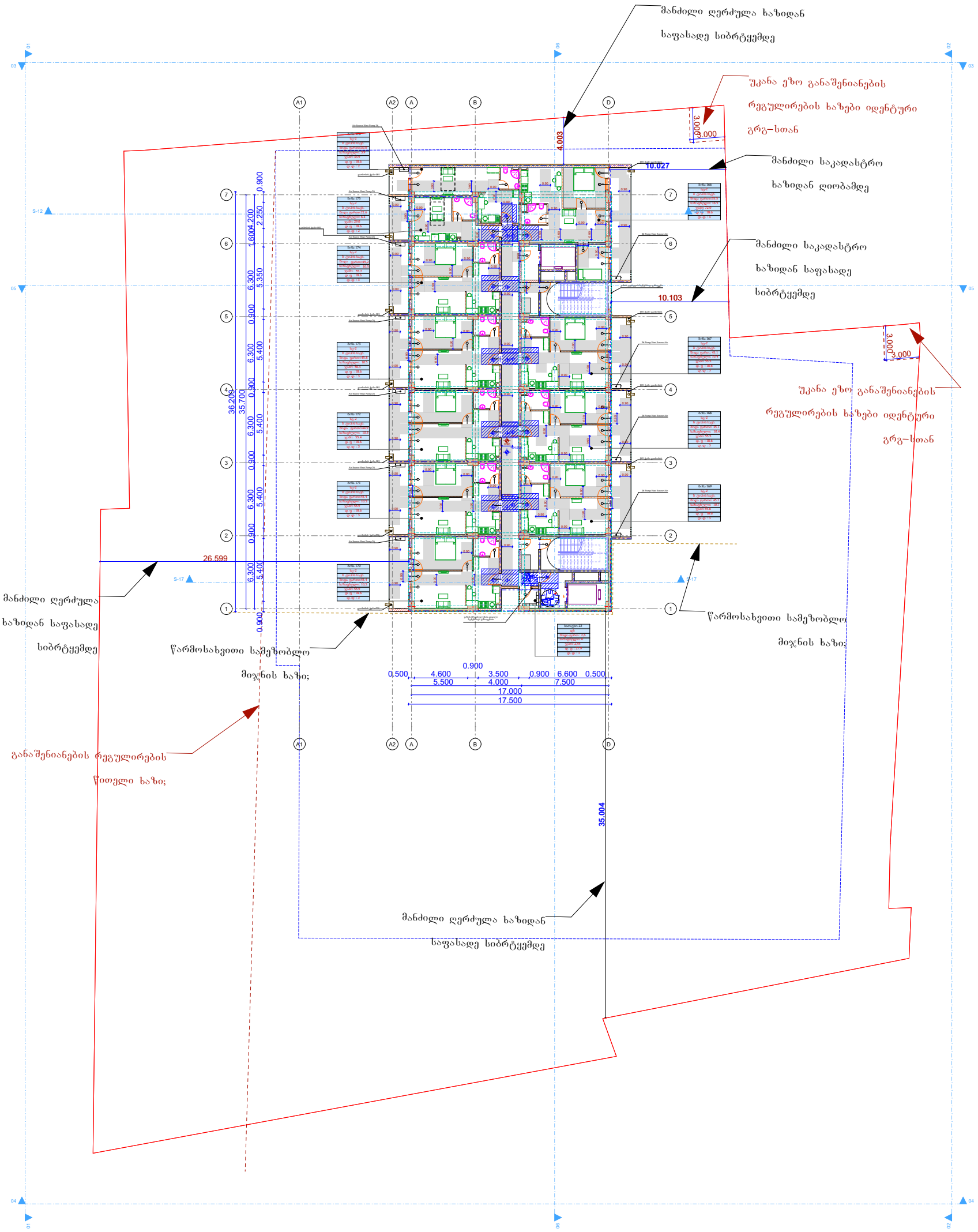

მრავალფუნქციური საცხოვრებელი სახლი

- აarmირებული ბეტონის კედელი
- ბეტონის ბლოკის წყობა (300 მმ.)
- ბეტონის ბლოკის წყობა (200 მმ.)
- ბეტონის ბლოკის წყობა (100 მმ.)
- აarmირებული ბეტონის კოლონა
- ღიობი ფილაში
- ±0 ნიშნული
- 512,00 აბსოლიტური ნიშნული
- ა/დ ღერძის ხაზი
- ჭრილის ხაზი
- კარის სიგანე
- სიმაღლე
- ფმ. ხარისხი
- კარის ნომერი
- სრ-2
- ფდ.1
- ბინა № 1
- საც: 32.0 მ²
- საზ: 15.1 მ²
- ს.ფ. 47.1 მ²
- ბინის ნომერი
- დაკეტილობის ფატერთა
- დაკეტილობის ხაზები (ქვიტკედი)
- ბინის საერთო ფართი
- საზიარებელი ფართი
- საცხოვრებელი ფართი

- ხანძარმაქრები და კვამლზე მორეაგირე დეტექტორი
- საშუქრე სისტემა
- კვამლის კონტროლის სისტემა
- დაწვევის სისტემა
- ტექსტური გამოცხადების სისტემა
- სახანძრო ჰიდრანტი
- სახა ხელმქვავის მისაერთებელი (სახ. მილდგარი)
- ხელის ცეცხლმაქრი
- მუხანძრე-მაშველის მისადგომი ლიფტი
- ორმხრივი კავშირის სისტემა
- სახანძრო განგაშის ხელის ღილაკი
- ხმოვანი განგაშის სისტემა
- ავარიული გასასვლელი
- განთება ავარიული განათება

პრ. ავტორი	ა. ღოღობერიძე	
შესრულა	ა. ღოღობერიძე	
შეამოწმა	ქ. ზარნაძე	

ფურც.	ფურც.	ფორმატი	მასშტაბი	თარიღი
		A 3		05.112024

სტადია

პროექტის შეთანხმება



არქიტექტურული პროექტი

არქიტექტურული გეგმარება

ფ N 64

21-სართული, + 68.200 ნიშნული

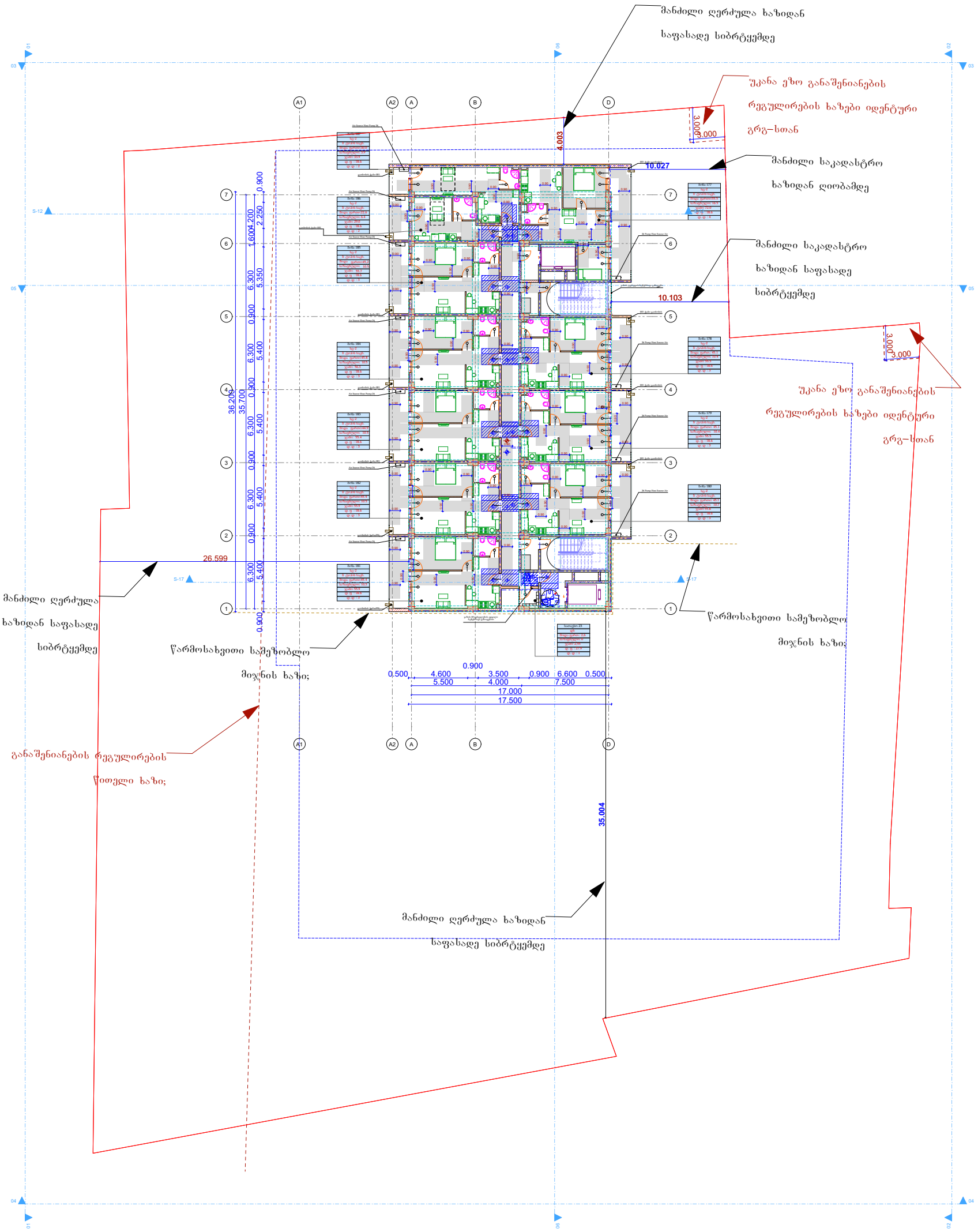

მრავალფუნქციური საცხოვრებელი სახლი

- აarmირებული ბეტონის კედელი
- ბეტონის ბლოკის წყობა (300 მმ.)
- ბეტონის ბლოკის წყობა (200 მმ.)
- ბეტონის ბლოკის წყობა (100 მმ.)
- აarmირებული ბეტონის კოლონა
- ღიობი ფილაში
- ±0 ნიშნული
- 512,00 აბსოლიტური ნიშნული
- ა/დ ღერძის ხაზი
- ჭრილის ხაზი
- კარის სიგანე
- სიმაღლე
- ფმ. ხარისხი
- კარის ნომერი
- სრ-2
- ფ.ფ.1
- ბინა № 1
- საც: 32.0 მ²
- საზ: 15.1 მ²
- ს.ფ. 47.1 მ²
- ბინის ნომერი
- დაკვეთების ფატერიო
- დაკვეთების ფატერიო (ქვითარი)
- ბინის საერთო ფართი
- საზაფხულო ფართი
- საცხოვრებელი ფართი

- ხანძაღმომწენი და კვამლზე მორეაგირე დეტექტორი
- საშუქრო სისტემა
- კვამლის კონტროლის სისტემა
- დაწვევის სისტემა
- ტექსტური გამოცხადების სისტემა
- სახანძრო ჰიდრანტი
- სახა ხელმეწყვის მისაერთებელი (სახ. მილდგარი)
- ხელის ცეცხლმაქრი
- მეხანძრე-მაშველის მისადგომი ლიფტი
- ორმხრივი კავშირის სისტემა
- სახანძრო განგაშის ხელის ღილაკი
- ხმოვანი განგაშის სისტემა
- ავარიული გასასვლელი
- განათება ავარიული განათება

პრ. ავტორი	ა. ღოღობერიძე	
შესრულა	ა. ღოღობერიძე	
შეამოწმა	ქ. ზარნაძე	

ფურც.	ფურც.	ფორმატი	მასშტაბი	თარიღი
		A 3		05.112024

სტადია

პროექტის შეთანხმება



არქიტექტურული პროექტი

არქიტექტურული გეგმარება

ფ N 65

22-სართული, + 71.400 ნიშნული

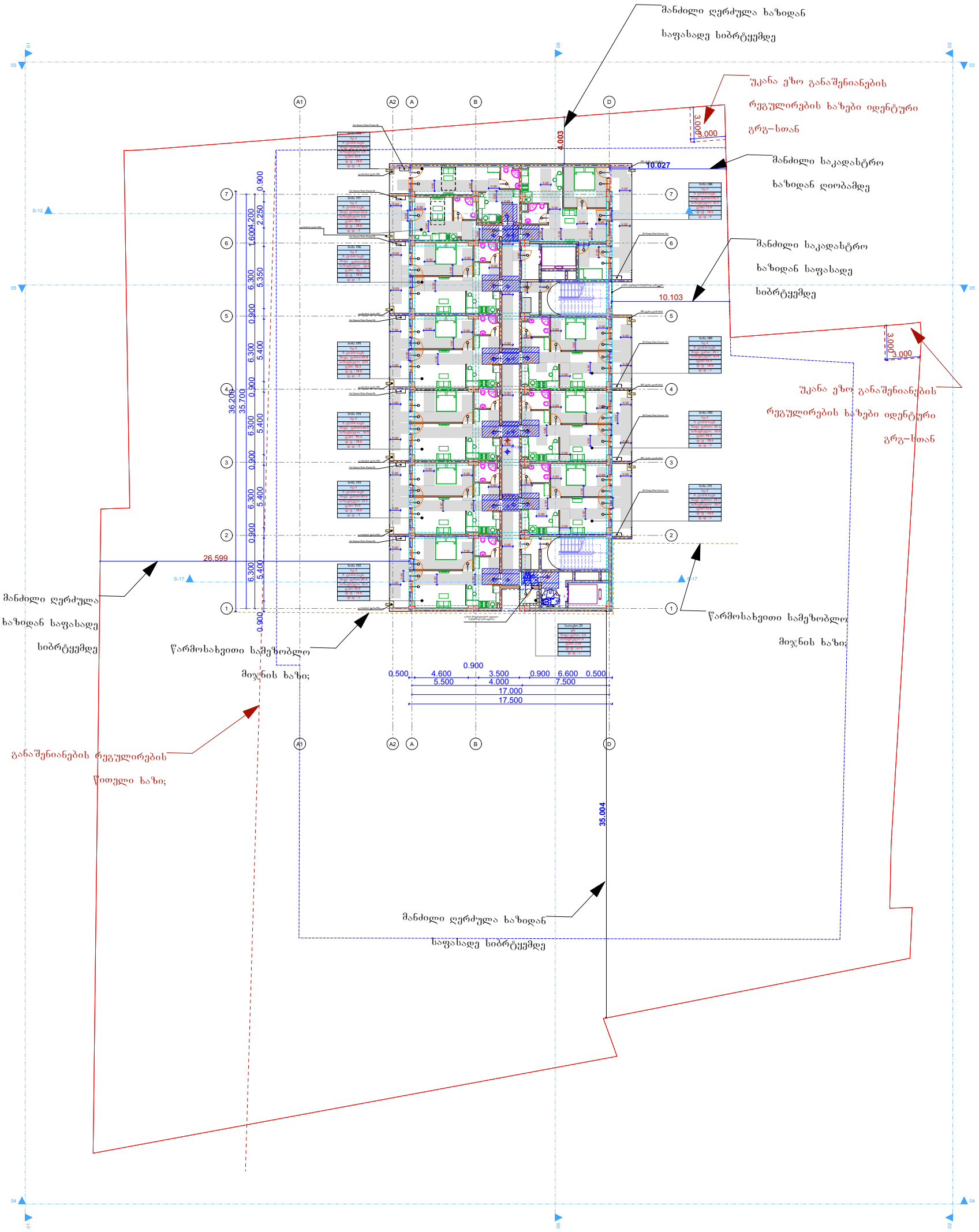

მრავალფუნქციური საცხოვრებელი სახლი

- ბაკლიერებული ბეტონის კედელი
- ბეტონის ბლოკის წყობა (300 მმ.)
- ბეტონის ბლოკის წყობა (200 მმ.)
- ბეტონის ბლოკის წყობა (100 მმ.)
- ბაკლიერებული ბეტონის კოლონა
- ღიობი ფილაში
- ±0 ნიშნული
- 512,00 აბსოლიტური ნიშნული
- ა/დ ღერძის ხაზი
- ჭრილის ხაზი

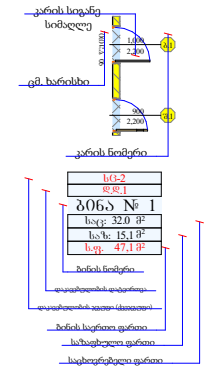

- ხანძარმაქრები და კვამლზე მორეაგირე დეტექტორი
- საშიფრი სისტემა
- კვამლის კონტროლის სისტემა
- დაწვრვის სისტემა
- ტექსტური გამოცხადების სისტემა
- სახანძრო ჰიდრანტი
- სახა ხელშლავის მისაერთებელი (სახ. მილდგარი)
- ხელის ცეცხლმაქრი
- მეხანძრე-მაშველის მისადგომი ლიუტი
- ორმხრივი კავშირის სისტემა
- სახანძრო განგაშის ხელის ღილაკი
- ხმოვანი განგაშის სისტემა
- ავარიული გასასვლელი
- ავარიული განათება

პრ. ავტორი	ა. ღოღობერიძე	
შესრულა	ა. ღოღობერიძე	
შეამოწმა	ქ. ზარნაძე	

ფურც.	ფურც.	ფორმატი	მასშტაბი	თარიღი
		A 3		05.11.2024

სტადია

პროექტის შეთანხმება



ფ N 66

გადახურვა, + 74.600 ნიშნული

არქიტექტურული პროექტი

არქტტექტურული გეგმარება

მრავალფუნქციური საცხოვრებელი სახლი

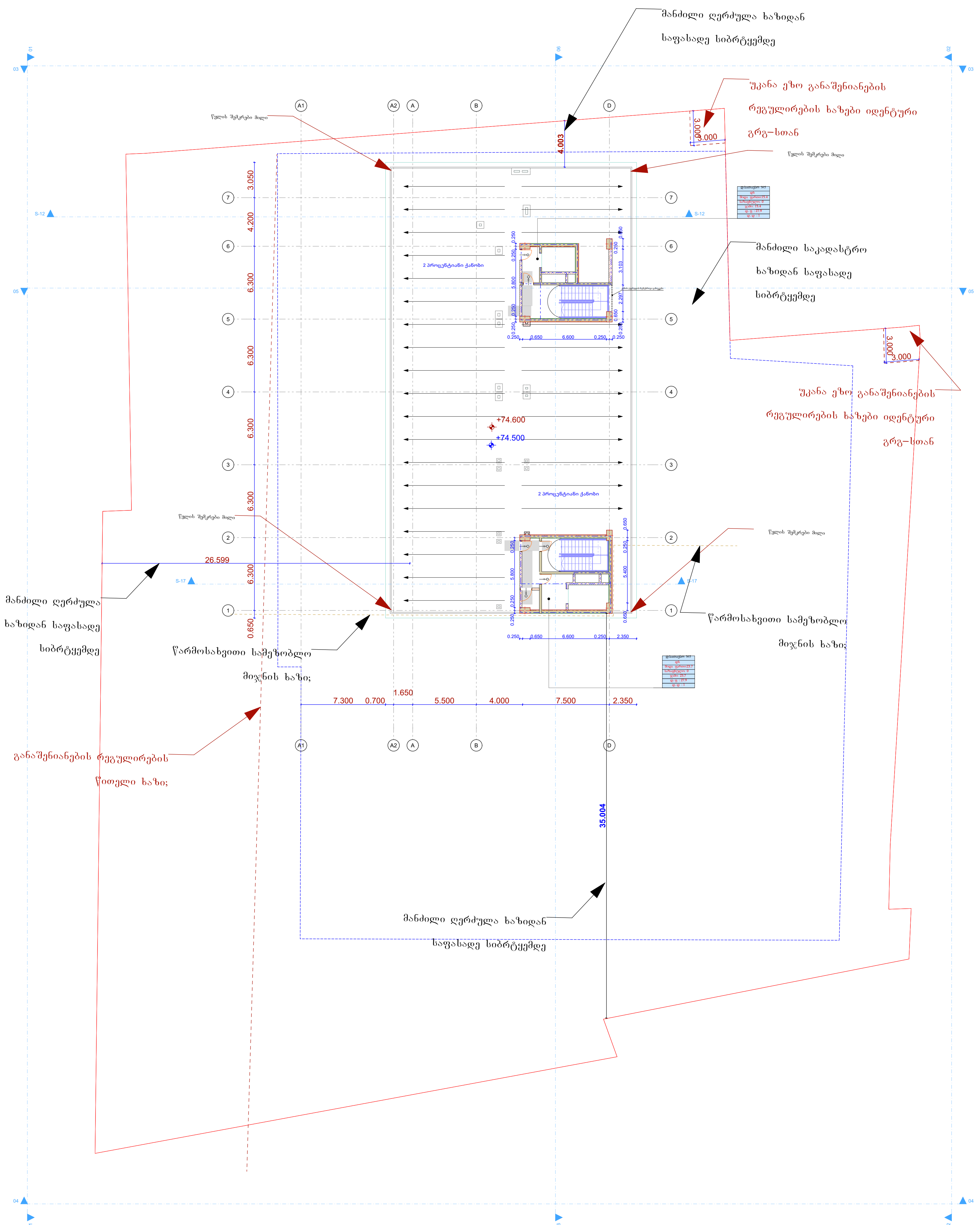

- ბაძლიერებული ბეტონის კედელი
- ბეტონის ბლოკის წყობა (300 მმ.)
- ბეტონის ბლოკის წყობა (200 მმ.)
- ბეტონის ბლოკის წყობა (100 მმ.)
- ბაძლიერებული ბეტონის კოლონა
- ღიობი ფილაში
- ±0 ნიშნული
- 512,00 აბსოლუტური ნიშნული
- ა/დ ღერძის ხაზი
- ჭრილის ხაზი
- კარის სიგანე სიმაღლე
- ცმ. ხარისხი
- კარის ნომერი
- სც-2 / დ.დ.1 / ბინა № 1 / საც: 32.0 მ² / საზ: 15,1 მ² / ს.ფ. 47,1 მ²
- ბინის ნომერი
- დაკავებულობის დატვირთვა
- დაკავებულობის ჯგუფი (ქვეჯგუფი)
- ბინის საერთო ფართი
- საზაფხულო ფართი
- საცხოვრებელი ფართი
- ხანძაღმომჩენი და კვამლზე მორეაგირე დეტექტორი
- საშხეფი სისტემა
- კვამლის კონტროლის სისტემა
- დაწნევის სისტემა
- ტექსტური გამოცხადების სისტემა
- სახანძრო ჰიდრანტი
- სახა ხელმკლავის მისაერთებელი (სახ. მილდგარი)
- ხელის ცეცხლმაქრი
- მეხანძრე-მაშველის მისადგომი ლიფტი
- ორმხრივი კავშირის სისტემა
- სახანძრო განგაშის ხელის ღილაკი
- ხმოვანი განგაშის სისტემა
- ავარიული გასასვლელი
- ავარიული განათება

პრ. ავტორი	ა. ღოღობერიძე	
შეასრულა	ა. ღოღობერიძე	
შეამოწმა	ქ. ზარნაძე	

ფურც.	ფურც.	ფორმატი	მასშტაბი	თარიღი
		A 3		05.11.2024

სტადია

პროექტის შეთანხმება



ფ N 39

გადახურვა + 76.800 ნიშნული

არქიტექტურული პროექტი

არქიტექტურული გეგმარება

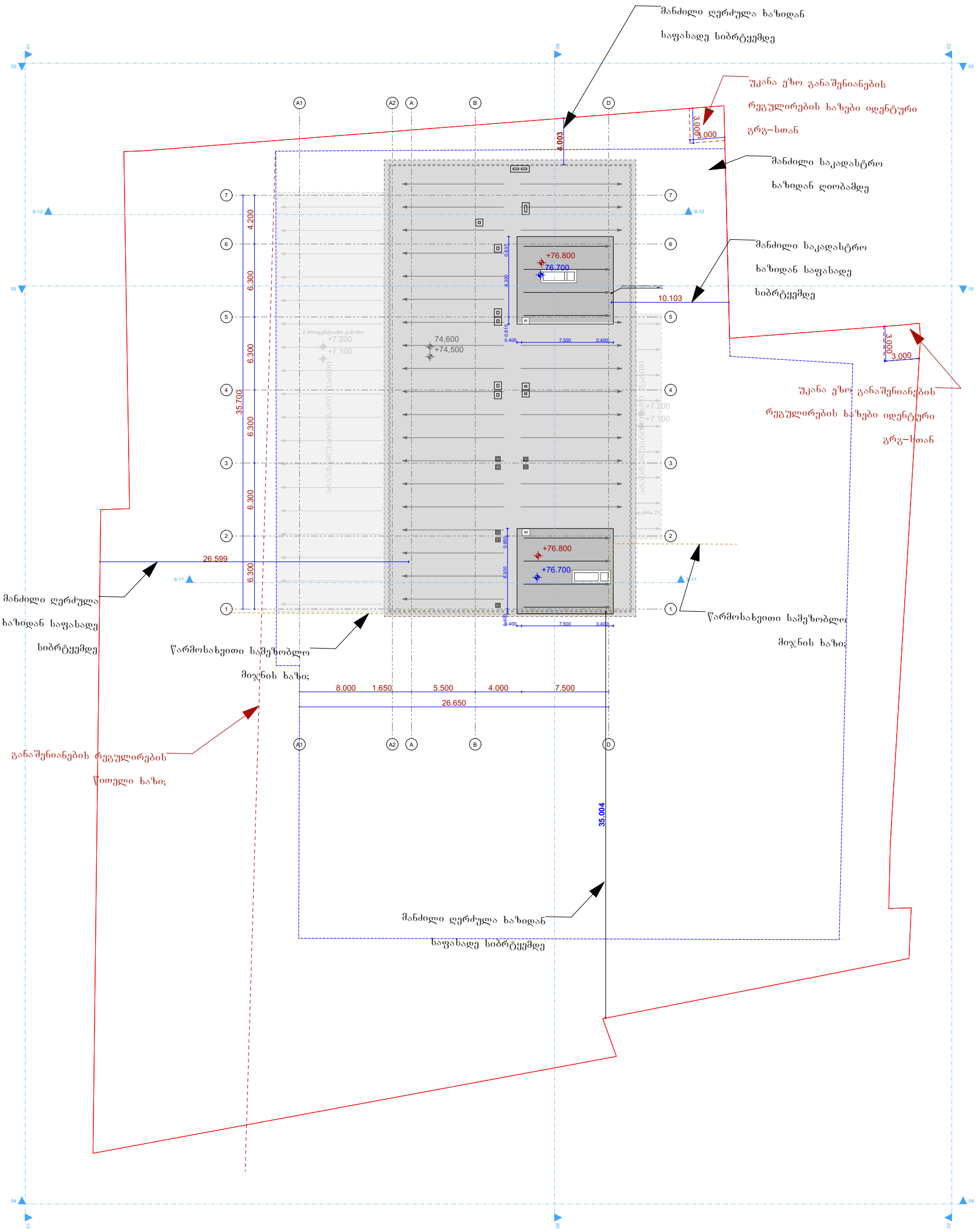

მრავალფუნქციური
საცხოვრებელი სახლი



პრ. ავტორი	ა. ღოღობერიძე	
შესრულა	ა. ღოღობერიძე	
შეამოწმა	ქ. ზარნაძე	

ფურც.	ფურც.	ფორმატი	მასშტაბი	თარიღი
		A 3		05.112024

სტადია

პროექტის შეთანხმება

სართულის გეგმები ყველა დონეზე და სახურავის გეგმა

ტექნიკური რეგლამენტი "მისაწვდომობის ტექნიკური სტანდარტების" მიხედვით დამუშავებული "ა" ტიპის ბინა №4 +17.000 ნიშნულზე

ფ N 67

არქიტექტურული პროექტი

არქიტექტურული გეგმარება

მრავალფუნქციური საცხოვრებელი სახლი

ნახ. 1 - "ა" ტიპის ბინა

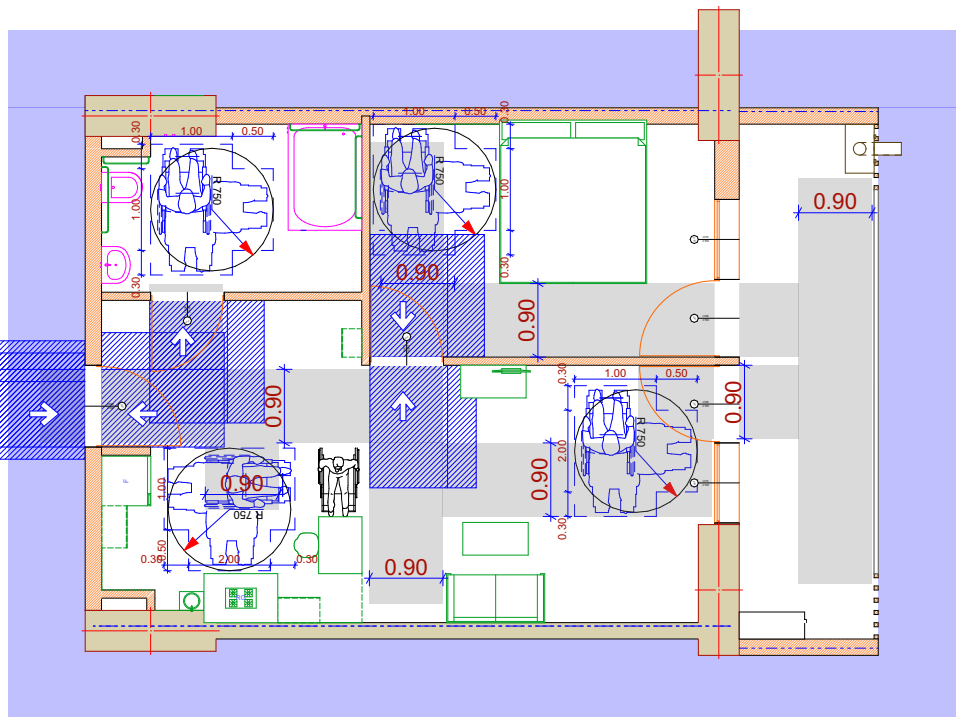

ნახ. 2 - "ა" ტიპის ბინის სან. კვანძი

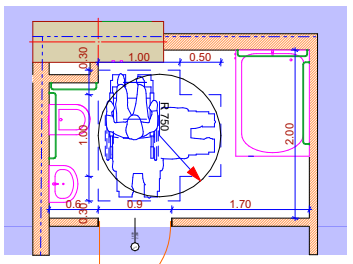

ნახ. 3 - "ა" ტიპის ბინის სამზარეულო

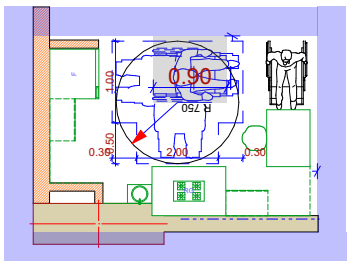

ნახ. 4 - "ა" ტიპის ბინის საძინებელი

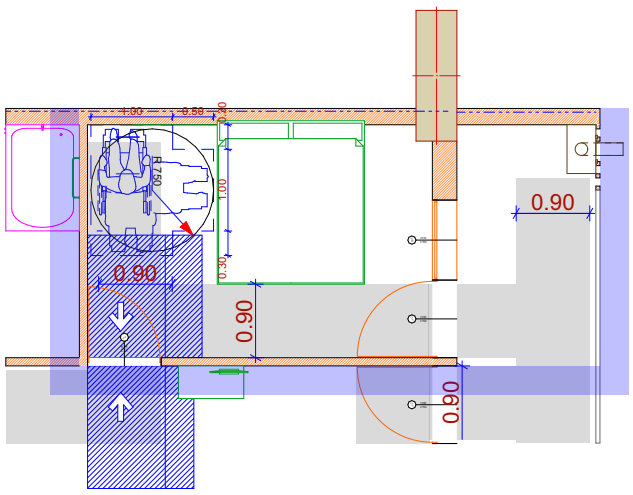

ნახ. 2/1 - უნიტაზისა და ხელმოსაჭიდი ძელების (საჭიროების შემთხვევაში) რაოდენობა

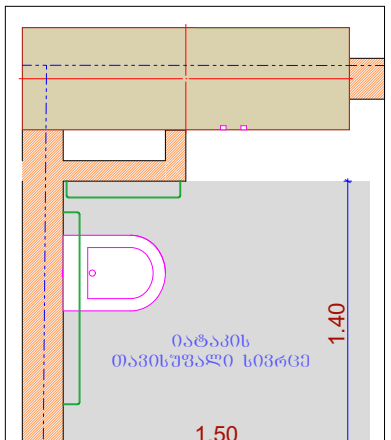

ნახ. 2/3 - აბაზანა

ნახ. 2/2 - ხელსაბანი

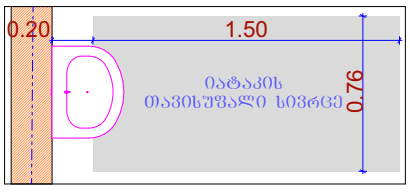

- გაკლიბრებული ბეტონის კედელი
- ბეტონის ბლოკის წყობა (300 მმ)
- ბეტონის ბლოკის წყობა (200 მმ)
- ბეტონის ბლოკის წყობა (100 მმ)
- გაკლიბრებული ბეტონის კოლონა
- ღიობი ფილაში
- ±0 ნიშნული
  512,00 აბსოლიტური ნიშნული
- ს/დ ღერძის ხაზი
- ჭრილის ხაზი
- კარის სიგანე
  სიმაღლე
  ფმ. ხარისხი
  კარის ნომერი

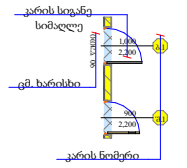

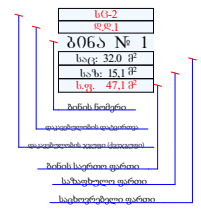

- ხანძაღმოშრენი და კვამლზე მორეაგირე დეტექტორი
- სამეფი სისტემა
- კვამლის კონტროლის სისტემა
- დაწნევის სისტემა
- ტექსტური გამოცხადების სისტემა
- სახანძრო ჰიდრანტი
- სახა ხელმკლავის მისაერთებელი (სახ. მილდგარი)
- ხელის ცეცხლმაქრი
- მეხანძრე-მაშველის მისადგომი ლიფტი
- ორმხრივი კავშირის სისტემა
- სახანძრო განგაშის ხელის ღილაკი
- ხმოვანი განგაშის სისტემა
- ავარიული გასასვლელი
- განთება ავარიული განათება

პრ. ავტორი	ა. ღოღობერიძე			
შეასრულა	ა. ღოღობერიძე			
შეამოწმა	ქ. ხარნაძე			
ფურც.	ფურც.	ფორმატი	მასშტაბი	თარიღი
		A3		05.11.2024

სტადია

პროექტის შეთანხმება

ანკამიანი კარი წინიდან მისაწვდომი - გამოღება

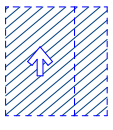

ანკამიანი კარი წინიდან მისაწვდომი - მიწოლით გაღება



ანკამიანი კარი საკეტის მხრიდან მისაწვდომი - გამოღება

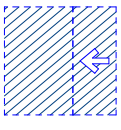

ანკამიანი კარი საკეტის მხრიდან მისაწვდომი - მიწოლით გაღება

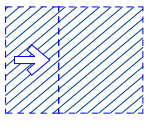

T ფორმის მოსატრიალებელი სივრცე

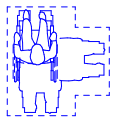

სართულის გეგმები ყველა დონეზე და სახურავის გეგმა

ტექნიკური რეგლამენტი "მისაწვდომობის ტექნიკური სტანდარტების" მიხედვით დამუშავებული "ა" ტიპის ბინა №15 +20.200 ნიშნულზე

ფ N 68

არქიტექტურული პროექტი

არქიტექტურული გეგმარება

ნახ. 1 - "ა" ტიპის ბინა

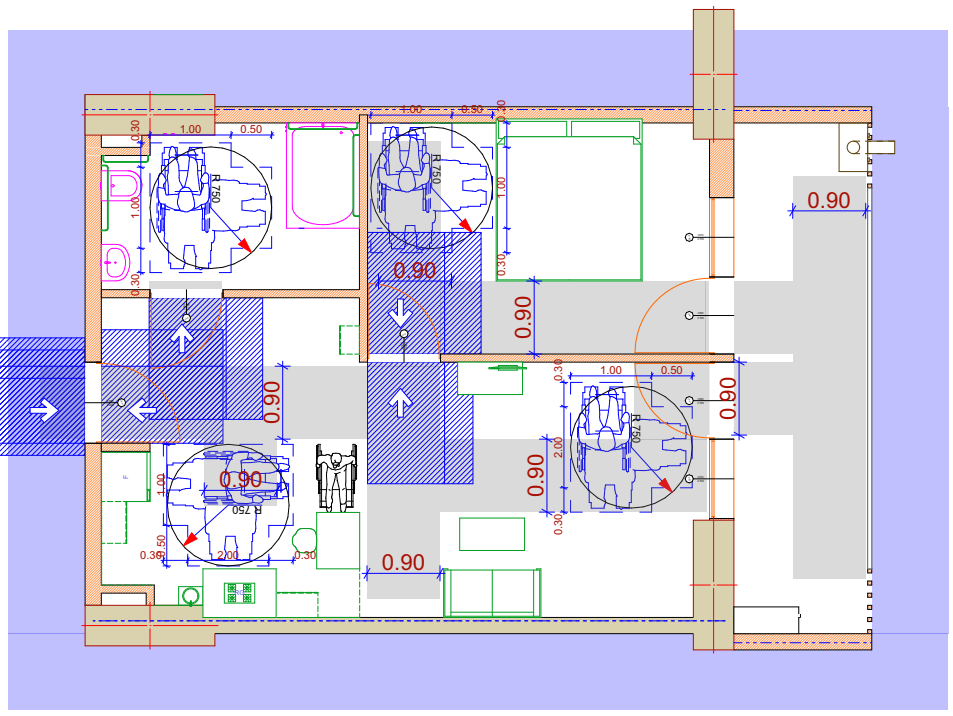

ნახ. 2 - "ა" ტიპის ბინის სან. კვანძი

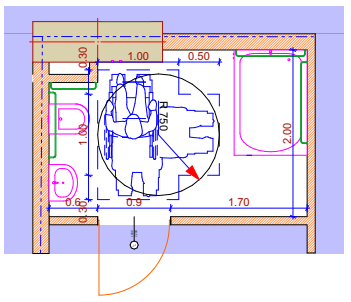

ნახ. 3 - "ა" ტიპის ბინის სამზარეულო

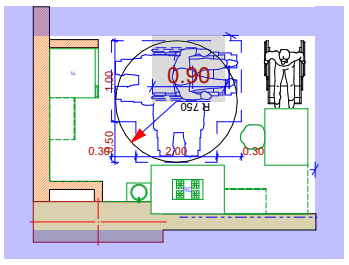

ნახ. 4 - "ა" ტიპის ბინის საძინებელი

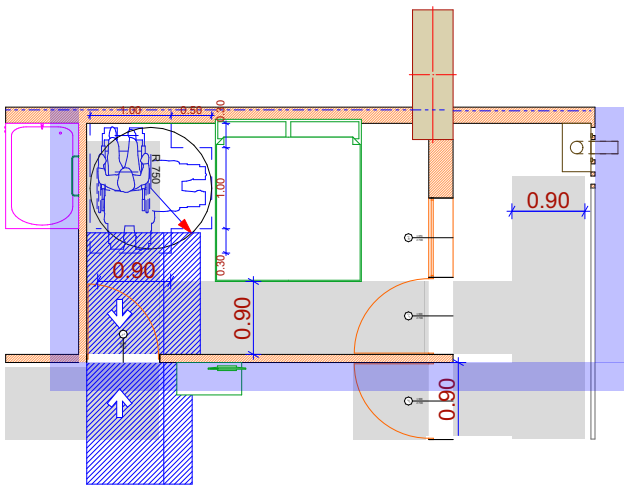

ნახ. 2/1 - შნიტაზისა და ხელმოსაჭიდი ძელების (საჭიროების შემთხვევაში) რაოდენობა

ნახ. 2/3 - აბაზანა

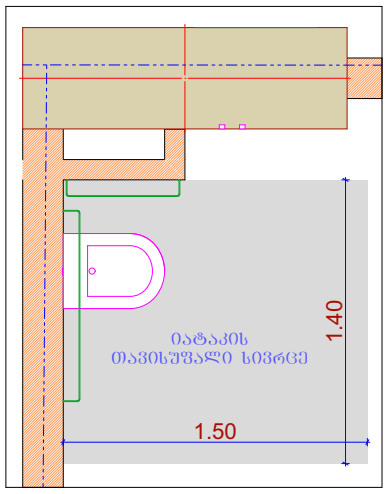

ნახ. 2/2 - ხელსაბანი

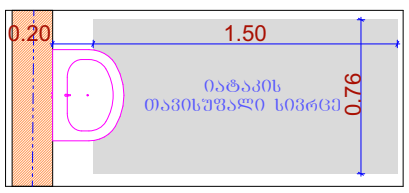

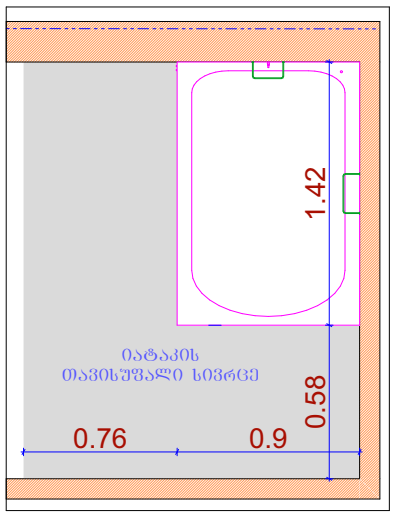

მრავალფუნქციური საცხოვრებელი სახლი

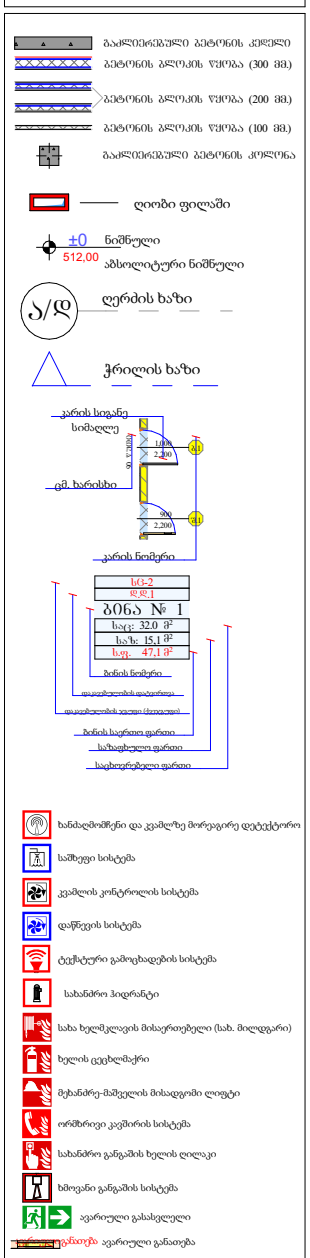

პრ. ავტორი	ა. ღლონტიძე			
შეასრულა	ა. ღლონტიძე			
შეამოწმა	ქ. ხარნაძე			
ფურც.	ფურც.	ფორმატი	მასშტაბი	თარიღი
		A 3		05.11.2024

სტადია

პროექტის შეთანხმება

ანჯამიანი კარი წინიდან მოსაწვდომი - გამოღება



ანჯამიანი კარი წინიდან მისაწვდომი - მიწოლით გაღება



ანჯამიანი კარი საკეტის მხრიდან მისაწვდომი - გამოღება



ანჯამიანი კარი საკეტის მხრიდან მისაწვდომი - მიწოლით გაღება



T ფორმის მოსატრიალებელი სივრცე

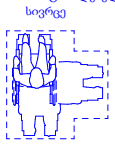

სართულის გეგმები ყველა დონეზე და სახურავის გეგმა

ტექნიკური რეგლამენტი "მისაწვდომობის ტექნიკური სტანდარტების" მიხედვით დამუშავებული "ა" ტიპის ბინა №26 +23.400 ნიშნულზე

ფ N 69

არქიტექტურული პროექტი

არქიტექტურული გეგმარება

მრავალფუნქციური საცხოვრებელი სახლი

ნახ. 1 - "ა" ტიპის ბინა

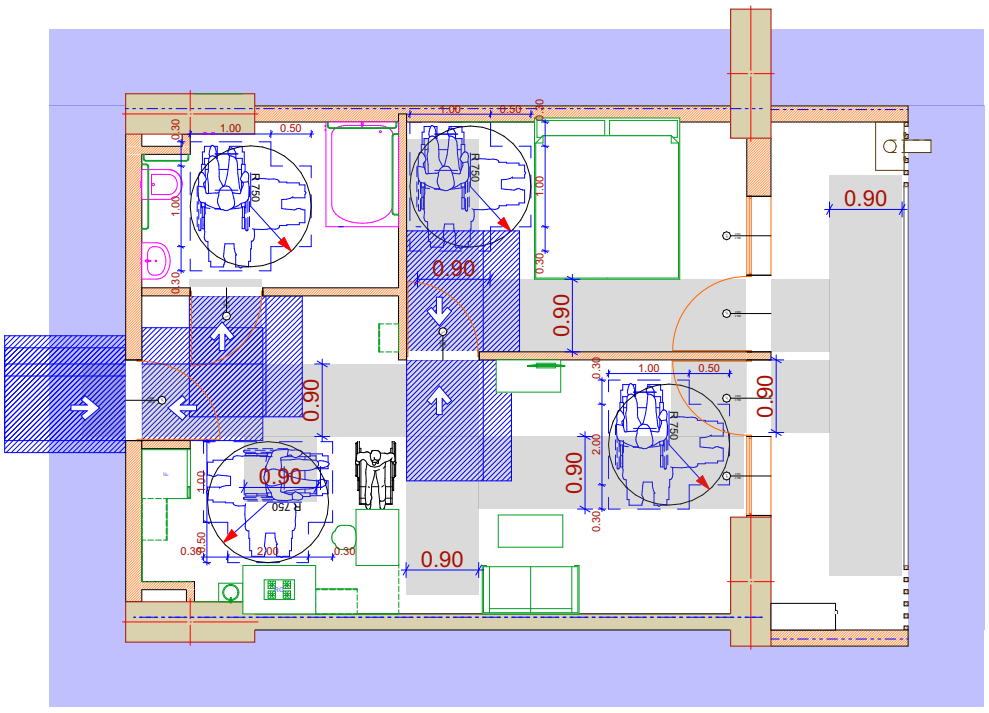

ნახ. 2 - "ა" ტიპის ბინის სან. კვანძი

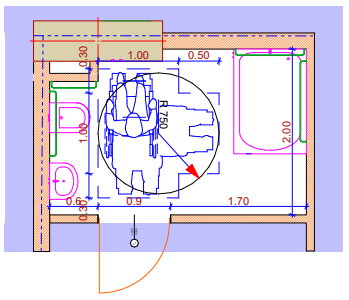

ნახ. 3 - "ა" ტიპის ბინის სამზარეულო

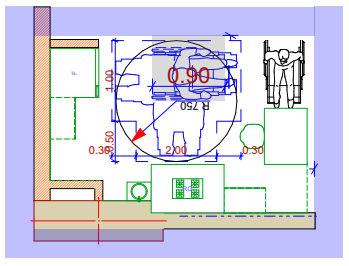

ნახ. 4 - "ა" ტიპის ბინის საძინებელი

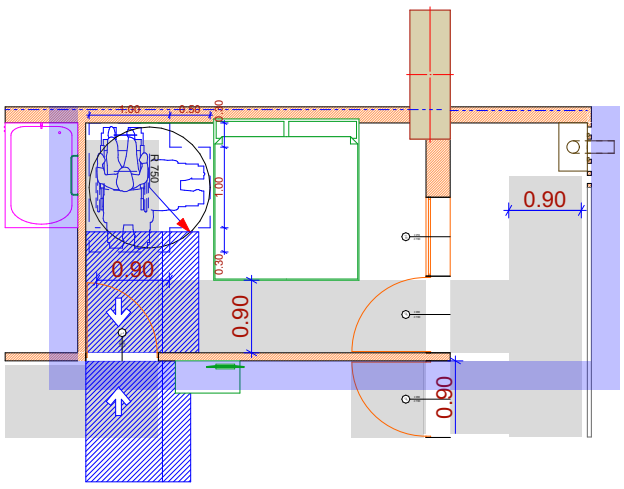

ნახ. 2/1 - შხაპზისა და ხელმოსაჭიდი ძელების (საჭიროების შემთხვევაში) რაოდენობა

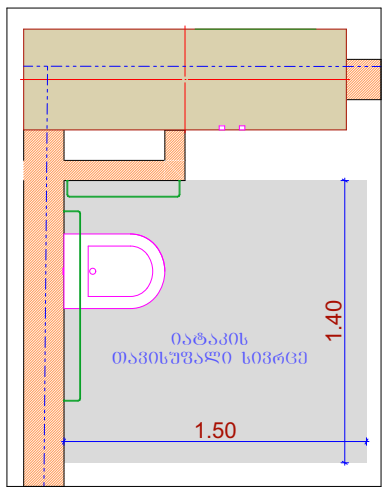

ნახ. 2/3 - აბაზანა

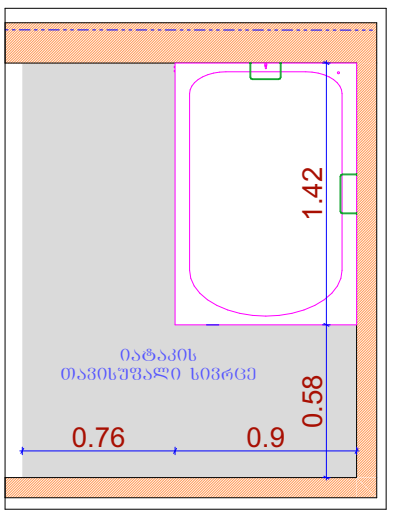

ნახ. 2/2 - ხელსაბანი

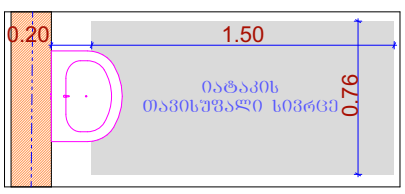

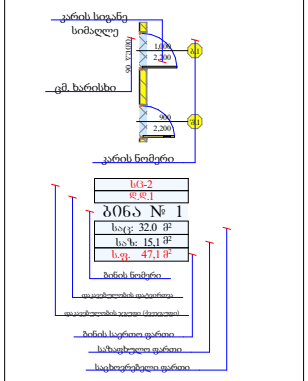



პრ. ავტორი	ა. ღოლობერიძე	
შესრულა	ა. ღოლობერიძე	
შეამოწმა	ქ. ხარნაძე	

ფურც.	ფურც.	ფორმატი	მასშტაბი	თარიღი
		A3		05.11.2024

სტადია

პროექტის შემოანხმება

ანუკამიანი კარი წინიდან მისაწვდომი - გამოღება



ანუკამიანი კარი წინიდან მისაწვდომი - მიწოლით გაღება



ანუკამიანი კარი საკუტის მხრიდან მისაწვდომი - გამოღება



ანუკამიანი კარი საკუტის მხრიდან მისაწვდომი - მიწოლით გაღება



T ფორმის მოსატრიალებელი სივრცე

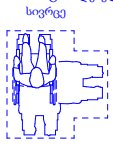

სართულის გეგმები ყველა დონეზე და სახურავის გეგმა

ტექნიკური რეგლამენტი "მისაწვდომობის ტექნიკური სტანდარტების" მიხედვით დამუშავებული "ა" ტიპის ბინა №4 +26.600 ნიშნულზე

ფ N 70

არქიტექტურული პროექტი

არქიტექტურული გეგმარება

ნახ. 1 - "ა" ტიპის ბინა

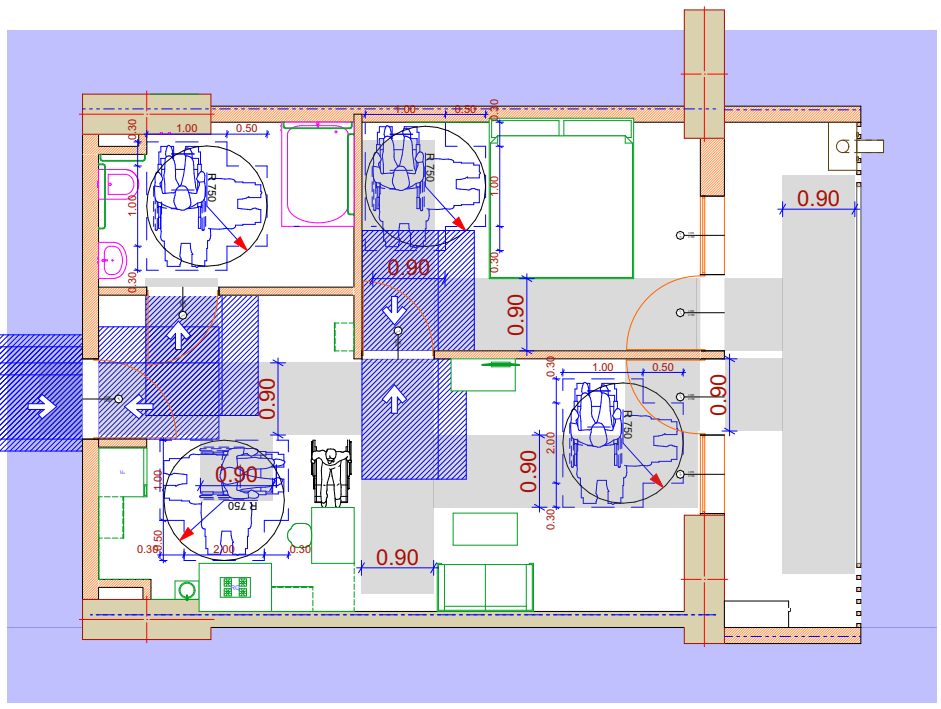

ნახ. 2 - "ა" ტიპის ბინის სან. კვანძი

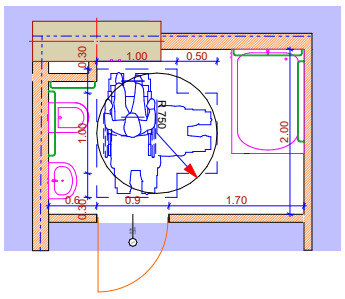

ნახ. 3 - "ა" ტიპის ბინის სამზარეულო

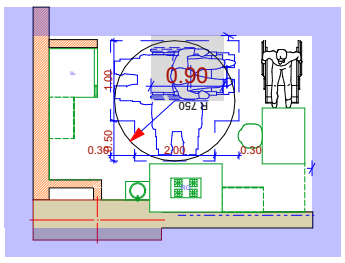

ნახ. 4 - "ა" ტიპის ბინის საძინებელი

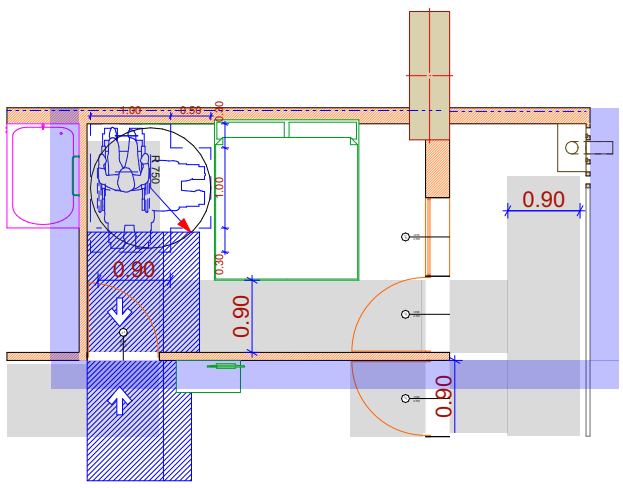

ნახ. 2/1 - შენიტაზისა და ხელმოსაჭიდი ძელების (საჭიროების შემთხვევაში) რაოდენობა

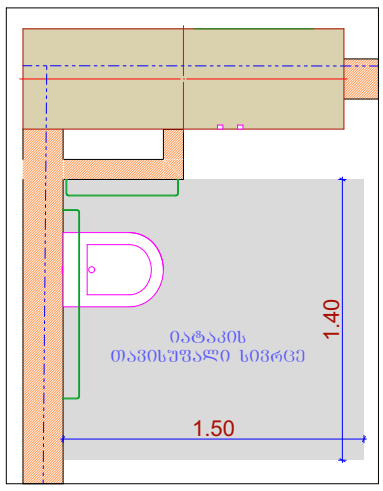

ნახ. 2/3 - აბაზანა

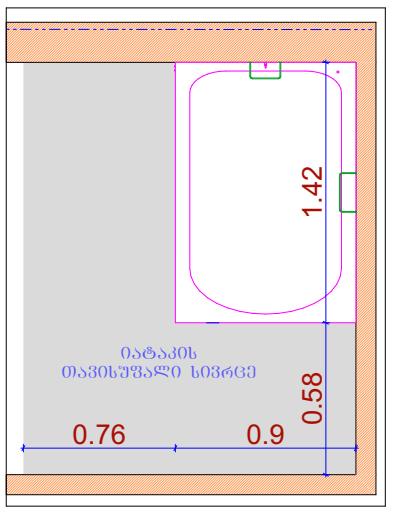

ნახ. 2/2 - ხელსაბანი

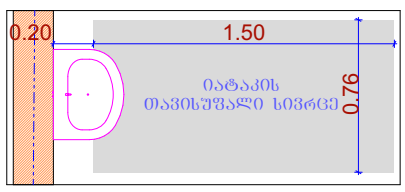

მრავალფუნქციური საცხოვრებელი სახლი

ანჯამიანი კარი წინიდან მოსაწვდომი - გამოღება

ანჯამიანი კარი წინიდან მისაწვდომი - მიწოლით გაღება

ანჯამიანი კარი საკეტის მხრიდან მისაწვდომი - გამოღება

ანჯამიანი კარი საკეტის მხრიდან მისაწვდომი - მიწოლით გაღება

T ფორმის მოსატრიალებელი სივრცე

პრ. ავტორი	ა. ღოღობერიძე	
შესრულა	ა. ღოღობერიძე	
შეამოწმა	ქ. ხარნაძე	

ფურც.	ფურც.	ფორმატი	მასშტაბი	თარიღი
		A 3		05.11.2024

სტადია

პროექტის შემთანხმება

სართულის გეგმები ყველა დონეზე და სახურავის გეგმა

ტექნიკური რეგლამენტი "მისაწვდომობის ტექნიკური სტანდარტების" მიხედვით დამუშავებული ნაწილი

ფ N 71

არქიტექტურული პროექტი

არქიტექტურული გეგმარება

მრავალფუნქციური საცხოვრებელი სახლი

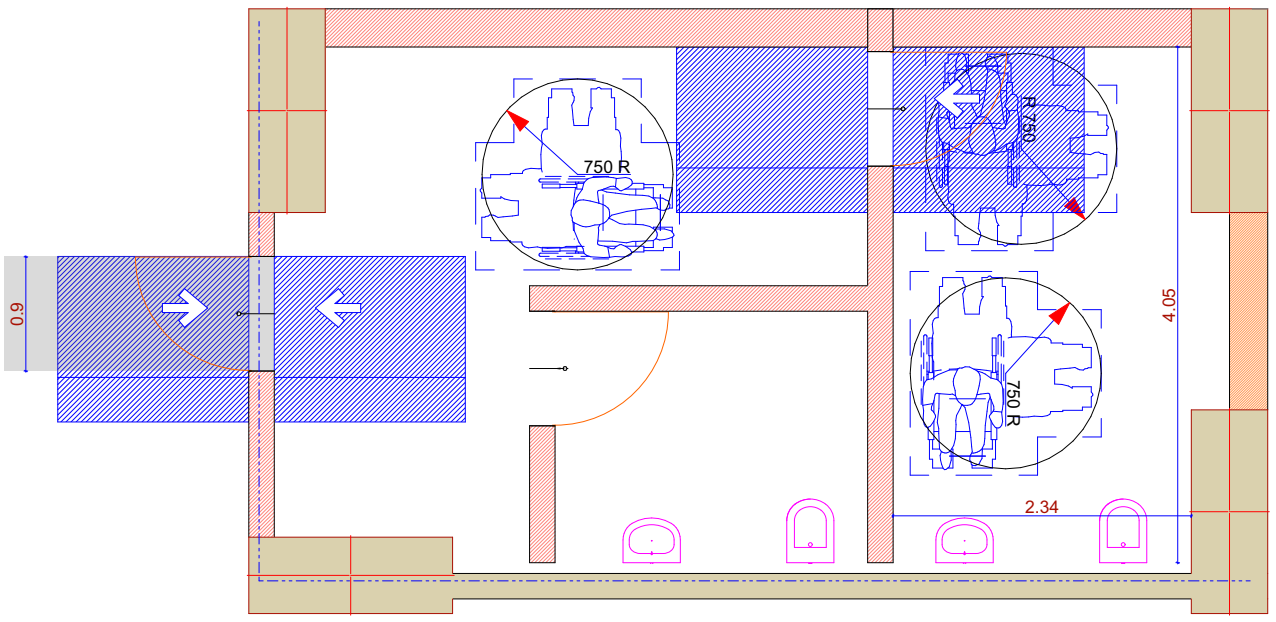

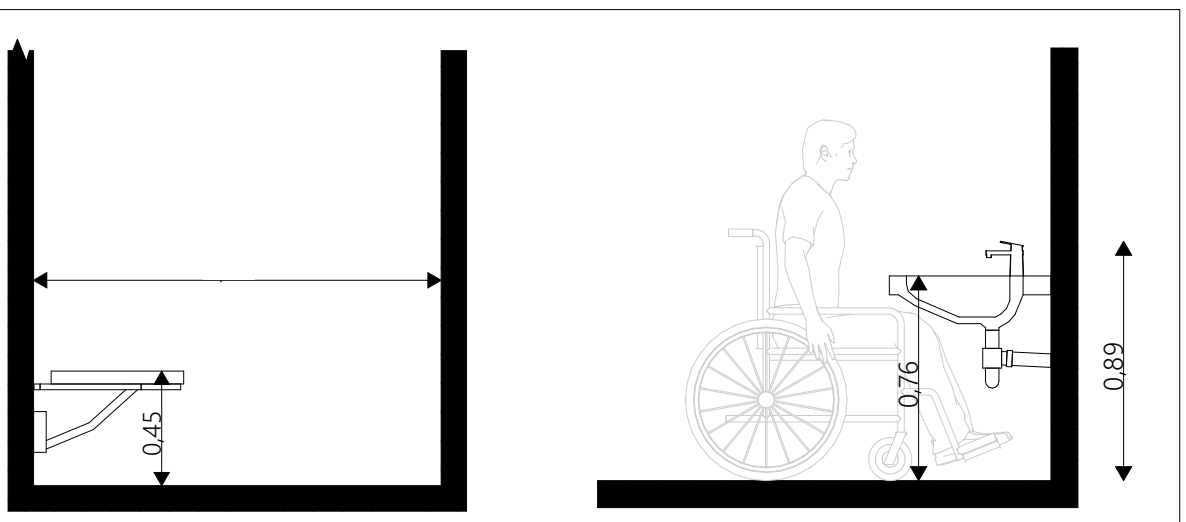

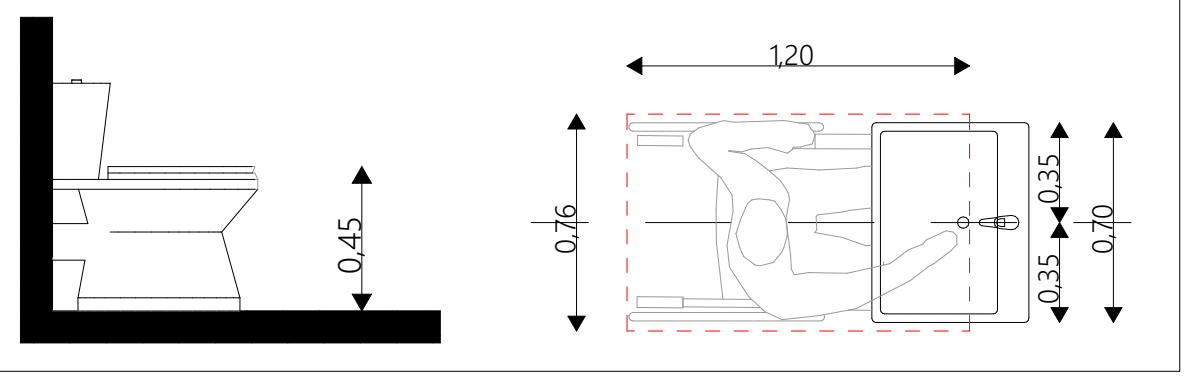

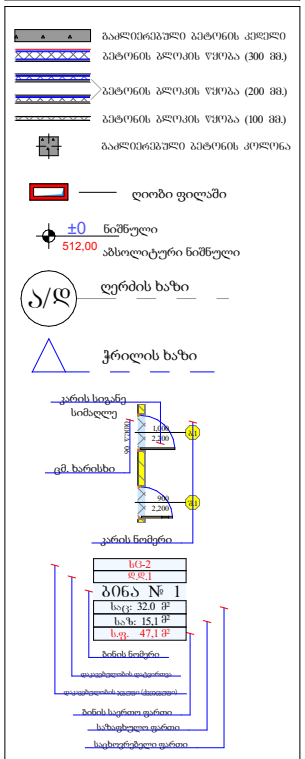



პრ. ავტორი	ა. ღოღობერიძე	
შეასრულა	ა. ღოღობერიძე	
შეამოწმა	ქ. ზარნაძე	

ფურც.	ფურც.	ფორმატი	მასშტაბი	თარიღი
		A 3		05.11.2024

სტადია

პროექტის შეთანხმება

ანჯამიანი კარი წინიდან მისაწვდომი - გამოღება

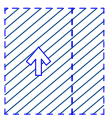

ანჯამიანი კარი წინიდან მისაწვდომი - მიწოლით გაღება



ანჯამიანი კარი საკეტის მხრიდან მისაწვდომი - გამოღება

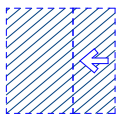

ანჯამიანი კარი საკეტის მხრიდან მისაწვდომი - მიწოლით გაღება

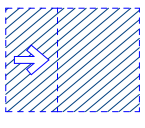

T ფორმის მოსატრიალებელი სივრცე

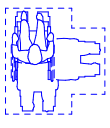

სართულის გეგმები ქვედა დონეზე და სახურავის გეგმა

ტექნიკური რეგლამენტი "მისაწვდომობის ტექნიკური სტანდარტების" მიხედვით დამუშავებული ნაწილი

ფ N 72

არქიტექტურული პროექტი

არქიტექტურული გეგმარება

მრავალფუნქციური საცხოვრებელი სახლი

მისაწვდომობის დიაპაზონი სამზარეულოში

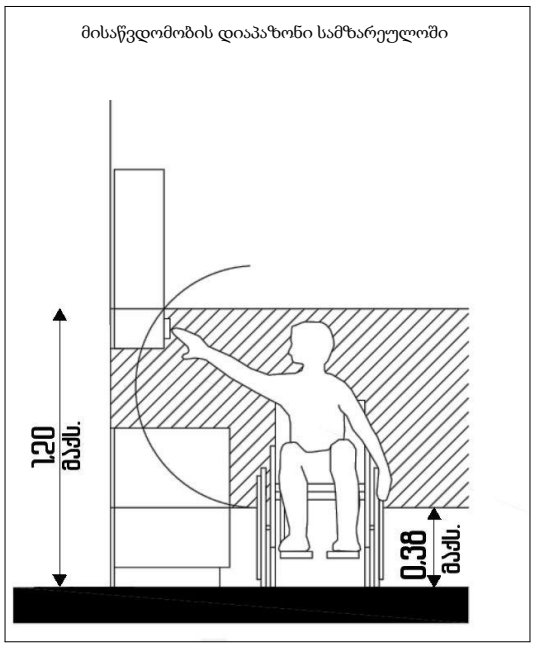

მისაწვდომობის ვარიანტი "ა" ტიპის ბინაში

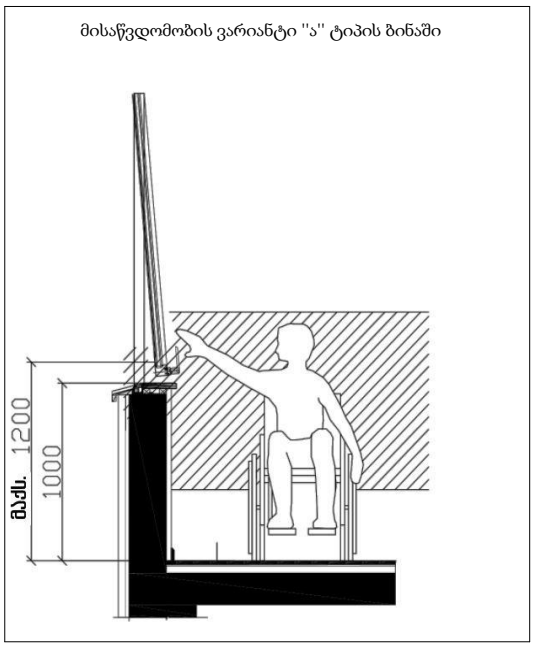

მისაწვდომი კარის ზომები

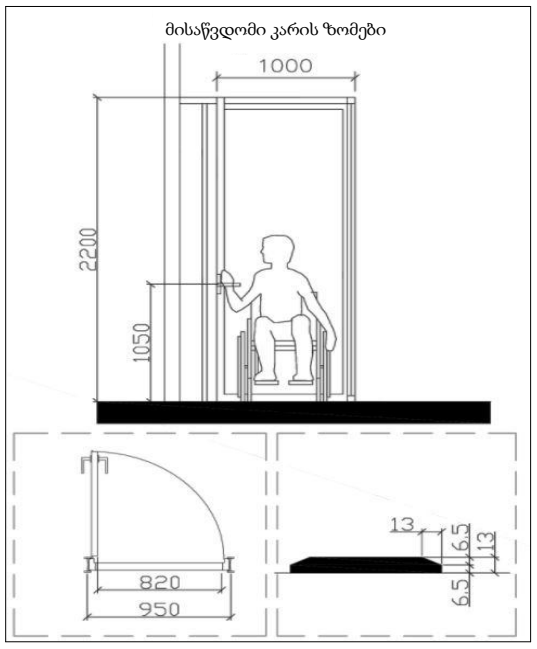

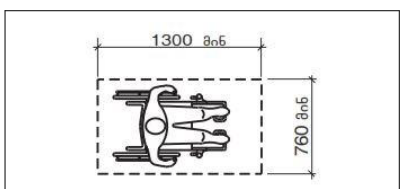

სურ. 305.3.1
იატაკის თავისუფალი სივრცის ზომა - ახალი შენობა-ნაგებობები

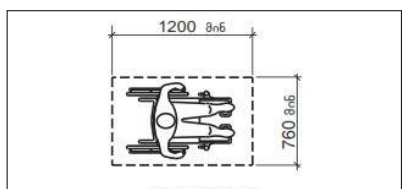

სურათი 1104.1.1
იატაკის თავისუფალი სივრცე ბ ტიპის ერთეულებისთვის

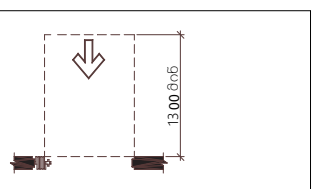

□□□. 404.2.3.3(□)
□□□□□□□□□□□□ □□□□□□□ □□□□□□ □□□□□□□□□□□□□□□□□□ - □□□□□□□□ □□ □□□□□□□□□ □□□□ - □□□□□□□□□□□□□□□□□□□□□□□□ - □□□□□ □ □□□□□□□□

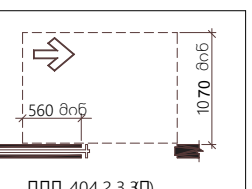

□□□. 404.2.3.3(□)
□□□□□□□□□□□□ □□□□□□□ □□□□□□ □□□□□□□□□□□□□□□□□□ - □□□□□□□□ □□ □□□□□□□□□ □□□□ - □□□□□□□□□□□□□□□□□□□□□□□□

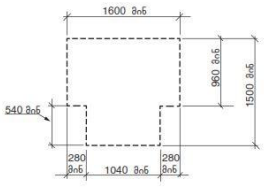

სურ. 304.3.2.1 (ბ)
T-ის ფორმის მრუდხაზოვანელემენტიანი სივრცე ახალი შენობა-ნაგებობებისთვის - ვარიანტი 2

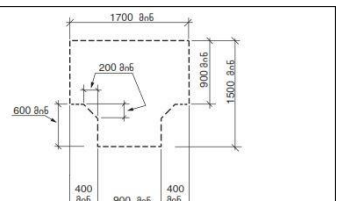

სურ. 304.3.2.1 (ბ)
T-ის ფორმის მრუდხაზოვანელემენტიანი სივრცე ახალი შენობა-ნაგებობებისთვის - ვარიანტი 1

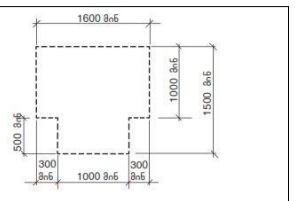

სურ. 304.3.2.1 (ბ)
T-ის ფორმის მრუდხაზოვანელემენტიანი სივრცე ახალი შენობა-ნაგებობებისთვის - ვარიანტი 3

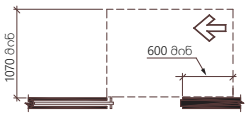

□□□. 404.2.3.3(□)
□□□□□□□□□□□□ □□□□□□□ □□□□□□ □□□□□□□□□□□□□□□□□□ - □□□□□□□□ □□ □□□□□□□□□ □□□□ - □□□□□□□□□□□□□ □□ □□□□□□□□□□□□□□

404.2.3.4 ავტომატური კარების [illegible] 900 მმ [illegible] ღია მდგომარეობაში [illegible] 404.2.3.4- ქვეით

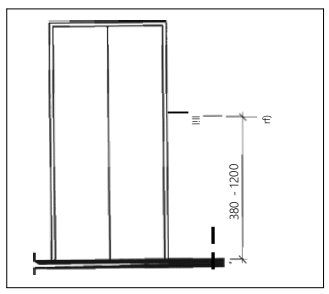

იატაკის თავისუფალი სივრცე ლიფტთან

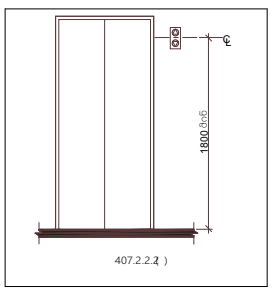

407.2.2.2( )

ლიფტის ხილული სიგნალების სიმაღლე

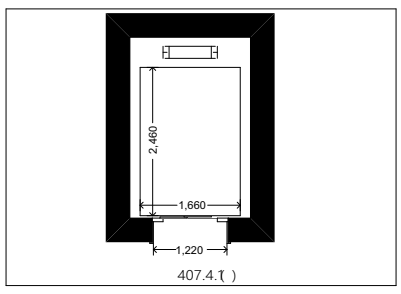

407.4.1( )

კაბინის მინიმალური ზომები

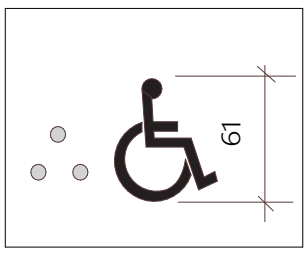

ვიზუალური ნიშანი

სიგნალის ვიზუალური ნიშანი

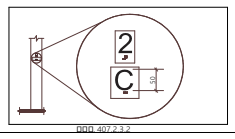

□□□. 407.2.3.2

სართულის მიმთითებელ ეკრანიანი ლიფტების აღმნიშვნელები

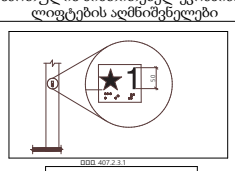

□□□. 407.2.3.1

სართულის აღნიშვნა

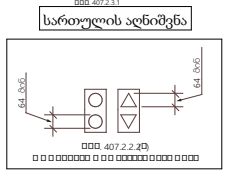

□□□. 407.2.2.2(□)
□ □ □□□□□□□□ □ □□□ □□□□□□□□□□ □□□□

ლიფტის ხილული სიგნალების ზომა

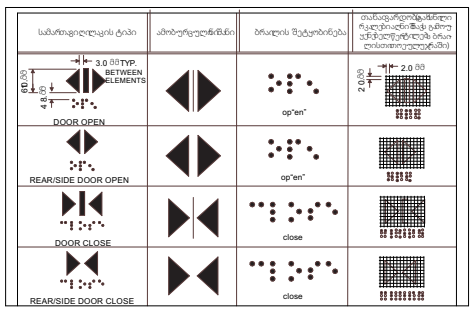

სამართავი ღილაკების ამოცნობა

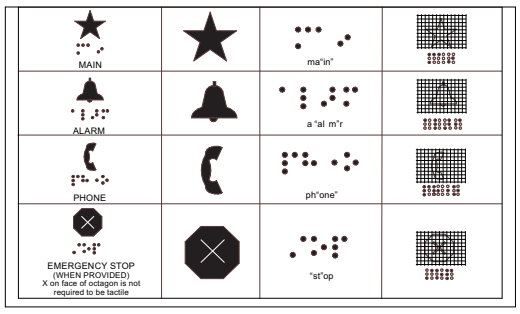

სამართავი ღილაკების ამოცნობა



პრ. ავტორი	ა. ღოღობერიძე				
შესრულა	ა. ღოღობერიძე				
შეამოწმა	ქ. ზარნაძე				
ფურც.	ფურც.	ფორმატი	მასშტაბი	თარიღი	
		A3		05.11.2024	

სტადია

პროექტის შემთანხმება

ლიფტისთვის, მისაწვდომობის სტანდარტების მიხედვით შემუშავებული პირობითი აღნიშვნები