საკადასტრო საზღვარი

საკადასტრო საზღვარი

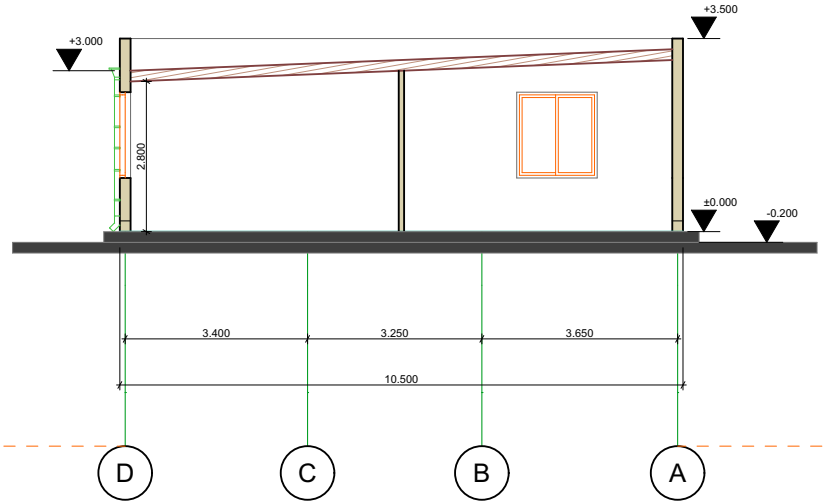

28.321

102.406

სიტუაციური გეგმა:

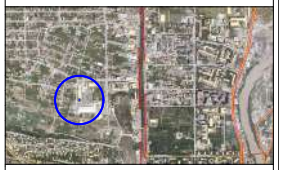

ექსპლიკაცია :

ქ.თბილისი, დავით აღმაშენებლის ხეივანი N6

დამკვეთი: შპს. "სმართ ვეარჰაუს"

	გვარი	ხელმოწერა
დირექტორი	გ.ახალაძე	
არქიტექტორი	თ.ლაბუჩიძე	

მასშტაბი A3-ზე 1:100

სტატუსი

ნახაზის დასახელება : ჭრილი 2-2

სტადია :

ნომერი :

საკადასტრო საზღვარი

საკადასტრო საზღვარი

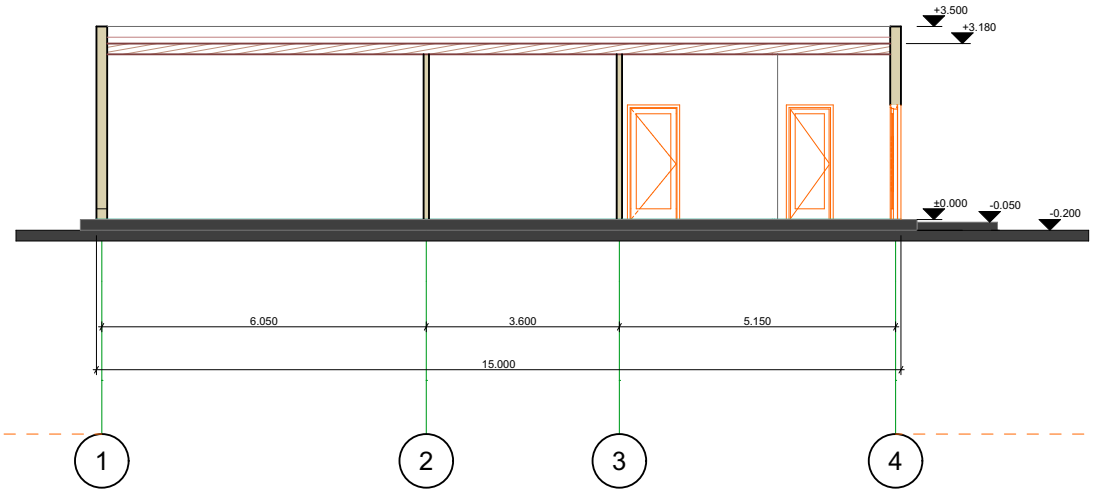

17.294

120.207

სიტუაციური გეგმა:

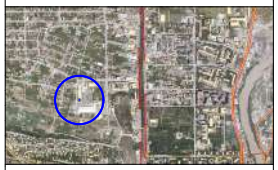

ექსპლიკაცია :

ქ.თბილისი, დავით აღმაშენებლის ხეივანი N6

დამკვეთი: შპს. "სმართ ვეარჰაუს"

	გვარი	ხელმოწერა
დირექტორი	გ.ახალაძე	
არქიტექტორი	თ.ლაბუჩიძე	

მასშტაბი A3-ზე 1:100

სტატუსი

ნახაზის დასახელება : ჭრილი 1-1

სტადია :

ნომერი :

საფასადე კედლის ანაწყობი

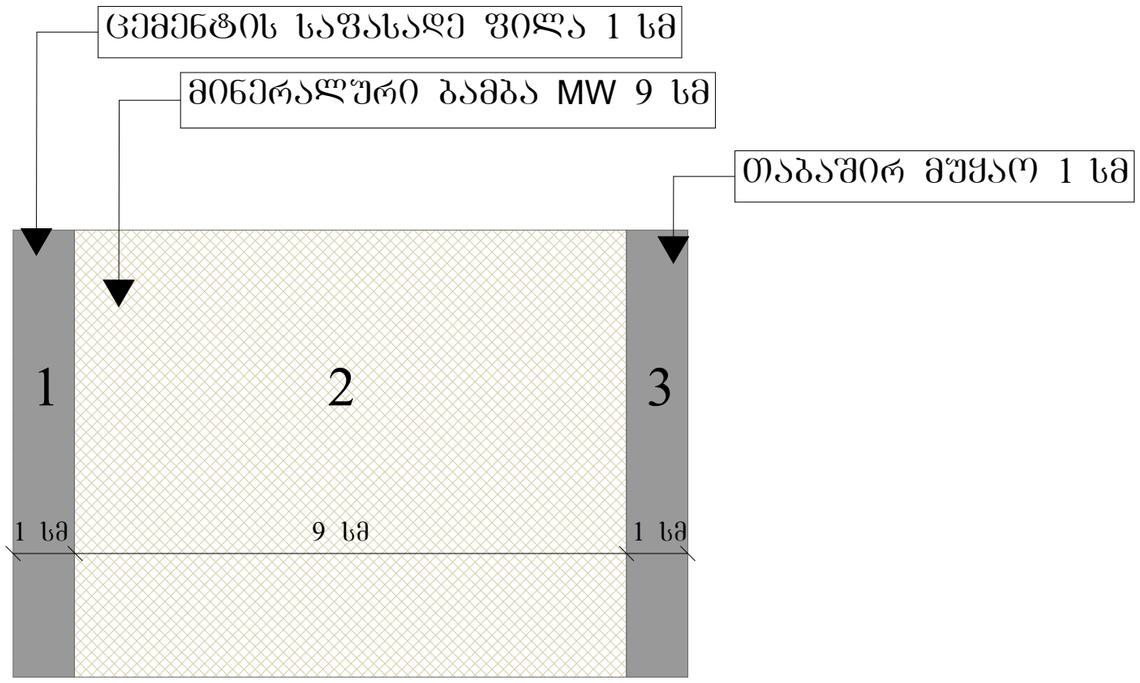

გადახურვა

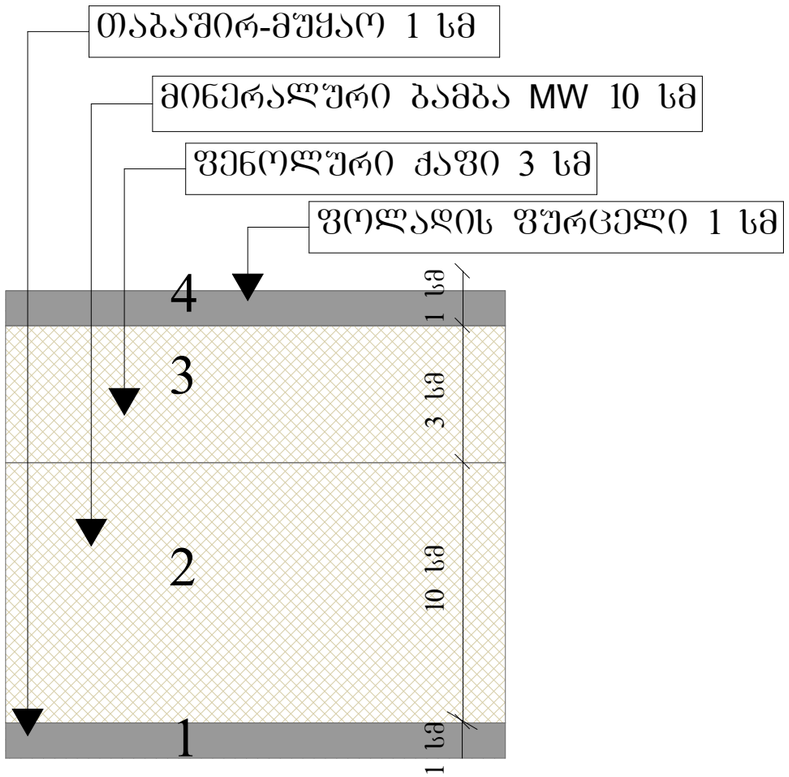

იატაკი

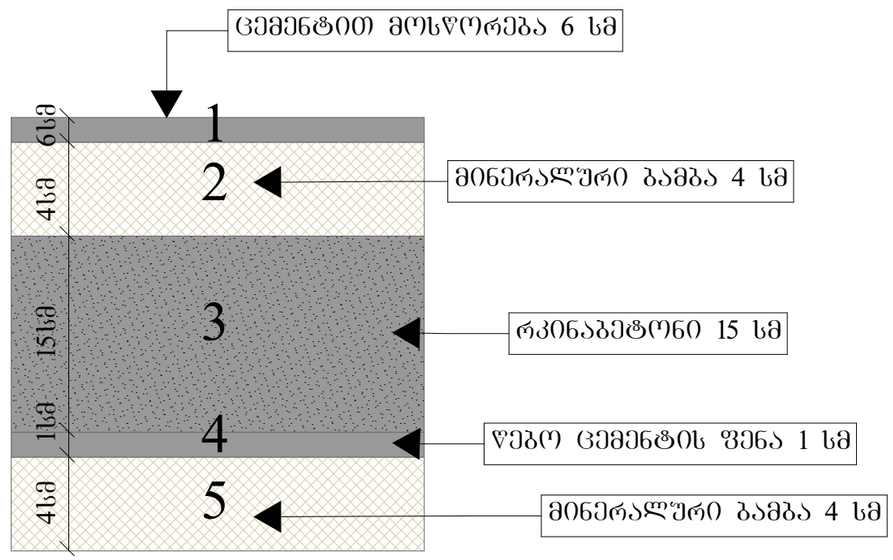

N

დამკვეთი

სიტუაციური სქემა

N

ტექნიკური-ეკონომიკური მაჩვენებლები

შენიშვნები:

* ნახაზი შესრულებულია მილიმეტრებში
* ნახაზზე მოცემულია არქიტექტურული და კონსტრუქციული ნიშნულები

პირობითი აღნიშვნები

საპროექტო ორგანიზაცია

შ.პ.ს "არქი-სტილი"

თანამდებობა	გვარი	ხელმოწერა
მთ.არქიტექტორი	ს. ჯალაღანია	
არქიტექტორი	ს. ჯალაღანია	
არქიტექტორი		
არქიტექტორი		
პროექტ. მენეჯერი		

ნახაზის სახელი

energo

ფურცლის ნომერი

ფორმატი	მასშტაბი
A3	

თარიღი	რევიზია №