საყრდენი კედლის განშლა

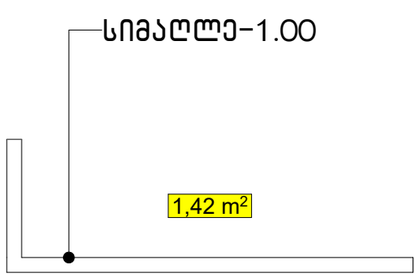

1.42X1.00=1.42 მ³

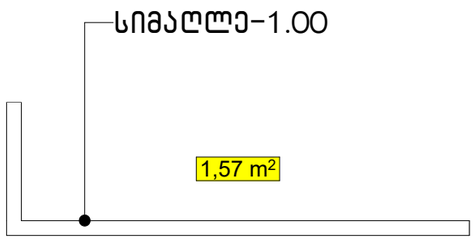

1.57X1.00=1.57 მ³

1.42+1.57+0.64+0.51=4.14 მ³ აღნიშნული არის I კლასის ობიექტი

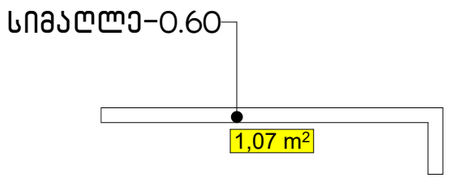

1.07X0.60=0.64 მ³

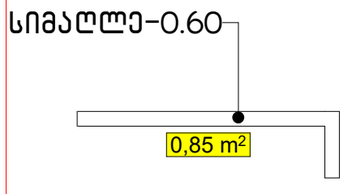

0.85X0.60=0.51 მ³

ფორმატი A-3	თბილისი 2023წ.	ფაილის სახელი
	დაკვეთა №	

შენობა ნაგებობის ფუნქცია:

ინდივიდუალური ორბინიანი საცხოვრებელი სახლი

მენ-გეგმა მ 1:500

ტექ მაჩვენებლები

პირობითი ნიშნები:

- ნაკვეთის საზღვარი
- ჭრილის ხაზი
- არქიტექტურული ნიშნული

დამკვეთი : შპს ლოფტ დეველოპმენტი

მისამართი

ქ.თბილისი ოქროყანა "გ" ზონა (ნაკვ 01/029) ს/კ 01.15.08.001.181

თარიღი		
კორექტირება		
№	კორექტირება	თარიღი
1		
2		
3		
4		
5		
6		

საპროექტო ორგანიზაცია

თანამდებობა	გვარი	ხელმოწერა
დირექტორი	ზ.ომანაძე	
არქიტექტორი	დ.ომანაძე	
შესრულა	დ.ომანაძე	

საპროექტო ლოგო	მისამართი
	ქ. თბილისი ცდაღიანის 90

შ.პ.ს "გამა დეველოპმენტი"

თარიღი	30.08.2023	
სტადია	ფორმატი	ფურცლები
პროექტი	A-3	A-000

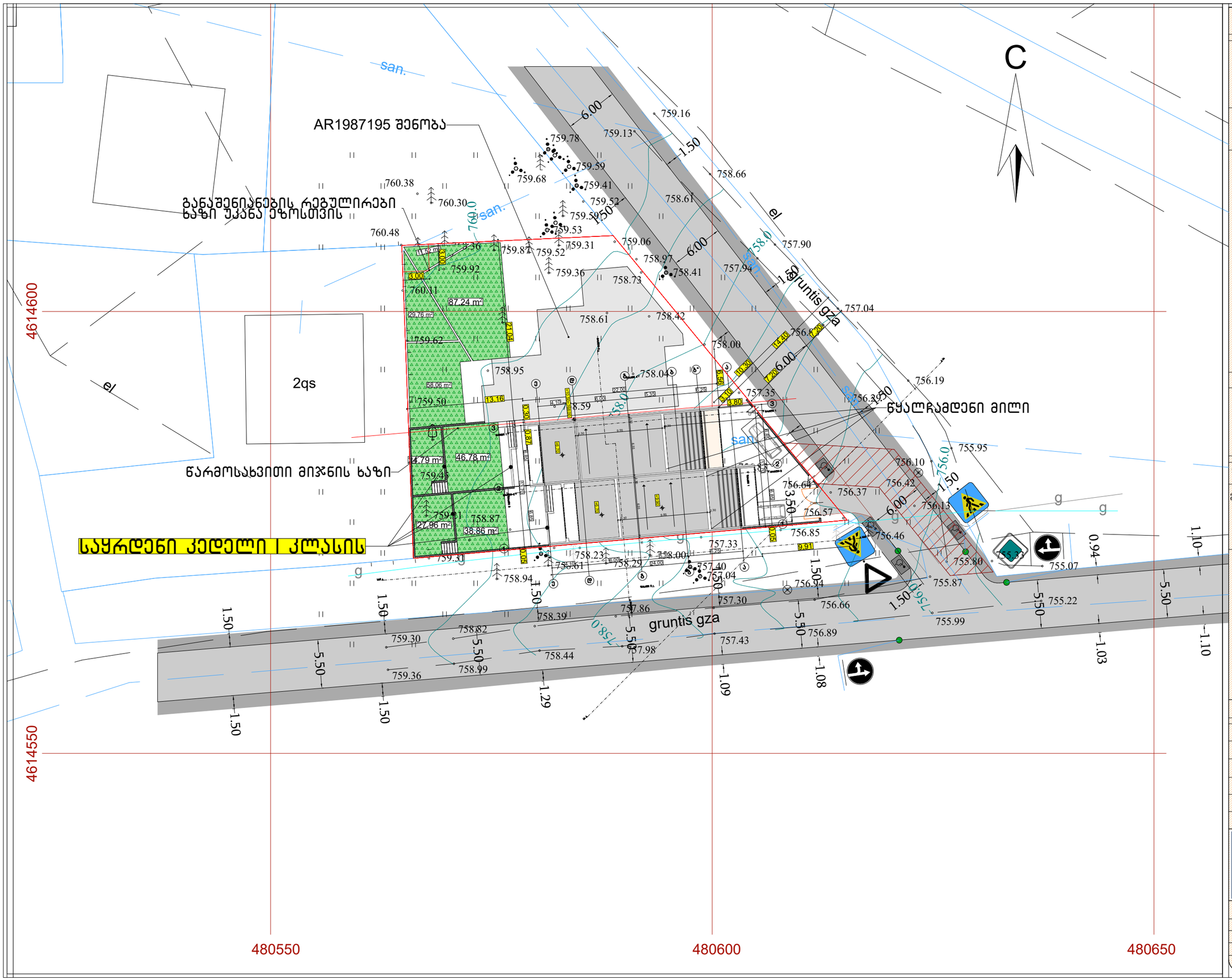

ქალაქი თბილისი, ოქროყანა, "ბ" ზონა, (ნაკვ. 01/029)
(01.15.08.001.181) ნაკუთრებაში არსებული არასასოფლო-სამეურნეო
დანიშნულების მიწის ნაკვეთის და მისი მიმდებარე ტერიტორიის ტოპოგრაფიული

გეგმა

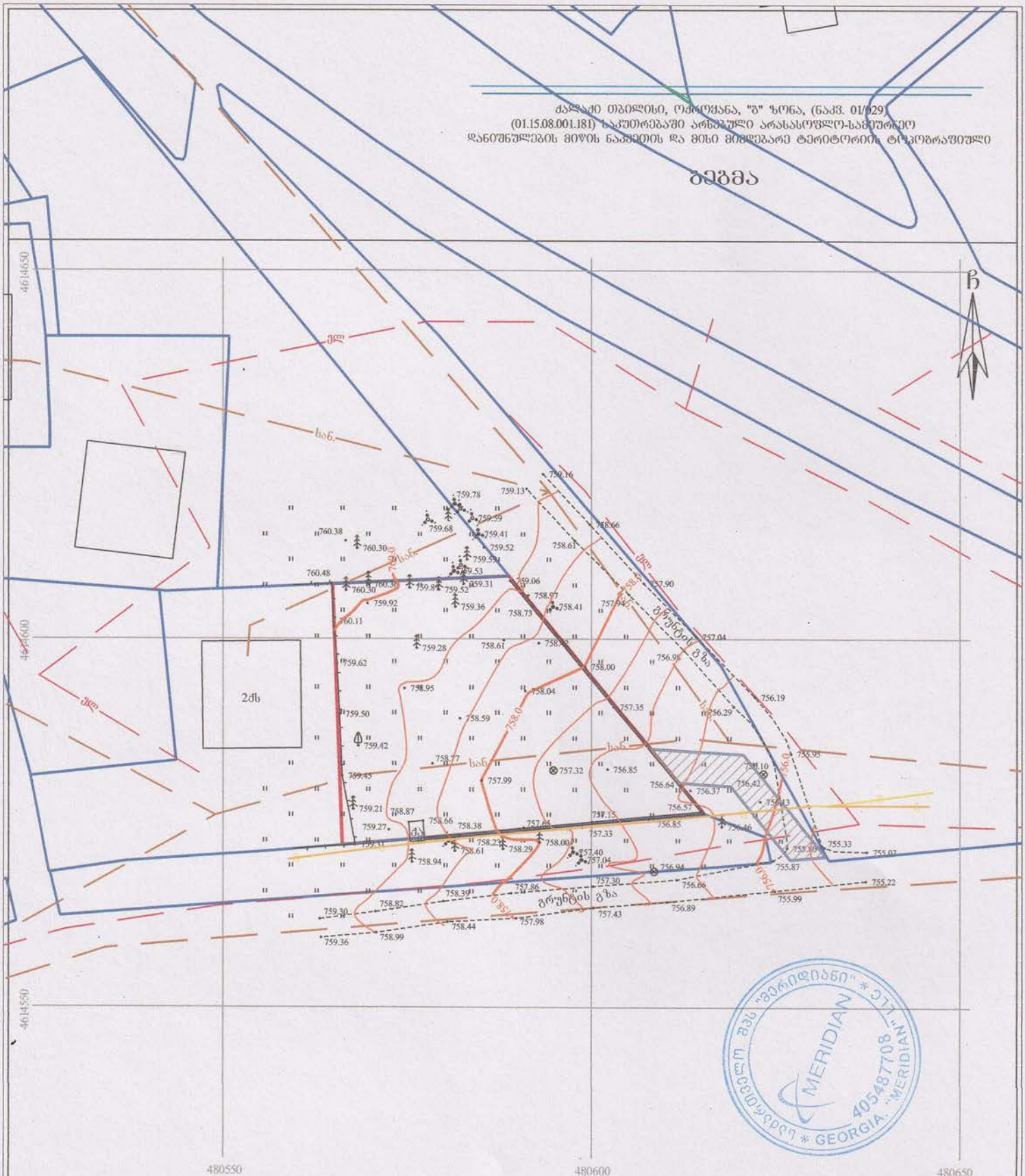

შპს "მერიდიანი" * LTD "MERIDIAN"
ს/კ 405487708
GEORGIA *

პირობითი აღნიშვნები

WGS 1984-ის კოორდინატთა სისტემის UTM პროექცია

ძ	საცხ. შენობა	ხის ღობე	წ — წყალგაყვანილობა
ა	არასაცხ. შენობა	ღობე	
	ფარული	ძველის კედელი	ბ — ბაზი
	კედელი		კ — კანალიზაცია
	მრავსართ შენობა	ფლატე	სან — სანიაღვრე
	სატრანსფორ. ჯიხური	რკინიზზა	კბ — კაშხირგაბმულობა
	ხეები	სამგზმალმწვრივი ბუდე	ელ. ბ. — ელ. ბუდეები
	ბარე ბანაშენა	ელ. გადამცემი ბაზი	თბ — თბომილა

შენიშვნა: 1) — გეგმაზე დატანილია საჯარო რეესტრში რეგისტრირებული ნაკვეთის საზღვარი

2) მიწის სამუშაოების შესრულება შეათანხმეთ კომუნიკაციის წარმომადგენლებთან

შპს "მერიდიანი" ქ. თბილისი,
ს. მგალობლიშვილის ქ. №18
ს/კ 405487708

MERIDIAN LTD /MERIDIAN/ 18 mgaloblishvili street, Tbilisi, Georgia, tel: 574076370

დირექტორი:		ნ. კობაიძე
აზომა:		ა. კობაიძე
დახაზა:		ნ. კობაიძე
მაშტაბი: 1:500		29/07/2021წ.