მიწის ნაკვეთის ტოპოგრაფიული ასომვითი ნახაზი

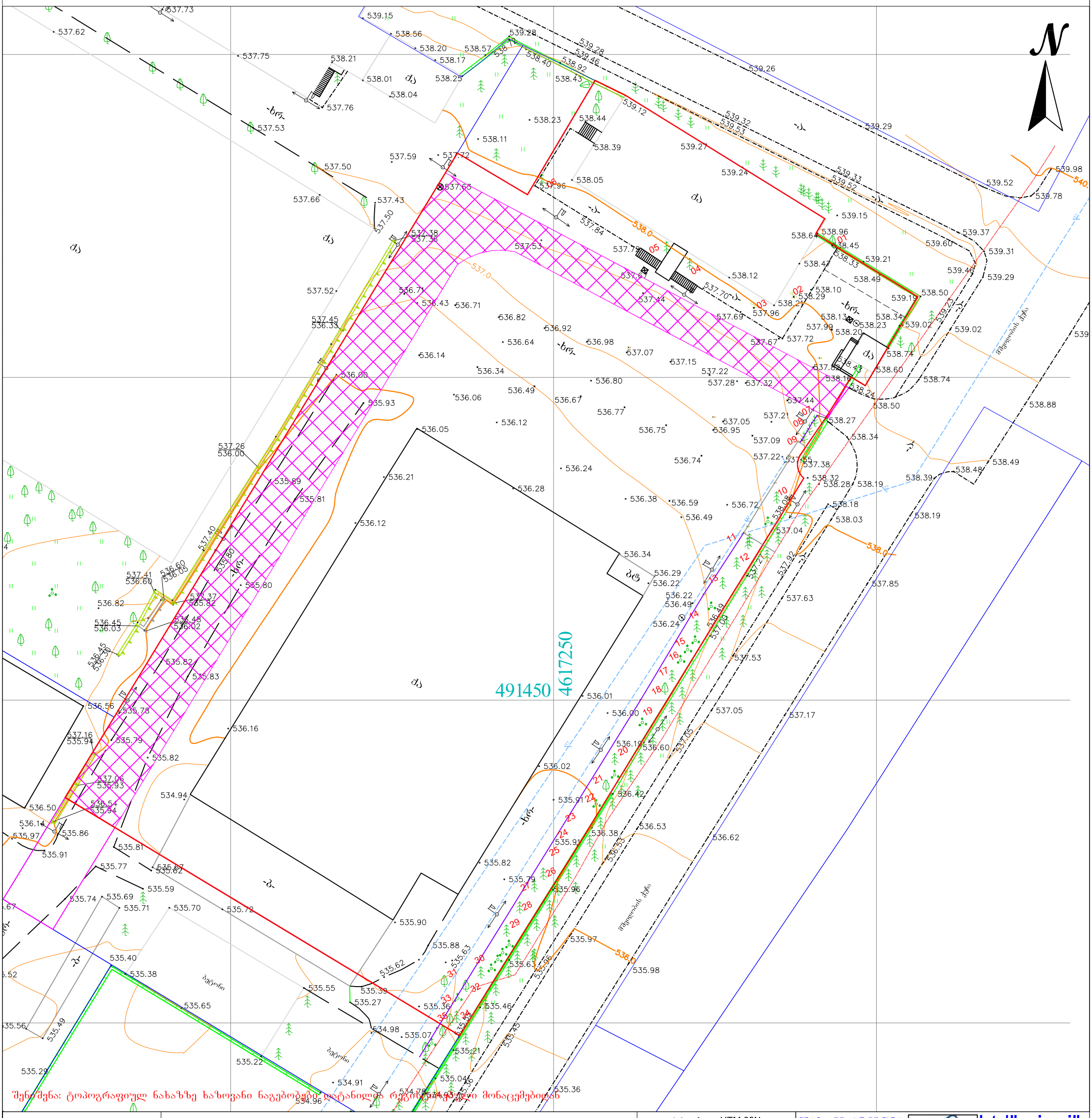

პირობითი აღნიშვნები	შენიშვნა: მიწის სამუშაოები შეათანხმეთ შესაბამის კომუნიკაციის წარმომადგენლებთან				პროექცია UTM 38N საკოორდინატო სისტემა WGS 84	შპს„ორიონი" ქ. თბილისი, მტკვრის ქუჩა №4	Ltd"orioni" მობ: +995 557-51-51-15 orionimirza@gmail.com
მიწისქვეშა კომუნიკაციები	ნაკვეთის საზღვარი	ბუჩქი	ცოცხალი ღობე	ღობე		დირექტორი	მ. ცინცაძე
კანალიზაცია	შენობა	გაზონი	ხეების რიგი	ბორდიური		კომპ. უზრუნველყოფა	ზ. ცინცაძე
დენის კაბელი	არკა	სამეთვალყურეო ჭები	ტრანსფორმატორი	ბეტონი		მისამართი	
გაზის მილი	ფარდული	ძეგლი	რადიო ან ტელე ანძა	კედელი		ქალაქი თბილისი, ვარკეთილის მეურნეობა ს/კ.01.81.08.312.001	
წყლის მილი	კიბე	შადრევანი	ლამპიონები	საყრდენი კედელი		A-3	მაშტაბი 1:500	15.12.2021
კავშირგაბმულობა	ფოთლოვანი ხე	ონკანი	ელექტრო ბოძი	ბილიკი			
	წიწვოვანი ხე	წყარო ან ჭა	რკინიგზა	გზის კონტური			
	ხეხილის ხე	ბენზინგასამართი სადგური	იზოჰიფსი	ფლატე			
	პალმა	მაღალი ძაბვის გადამცემი	მთავარი იზოჰიფსი	წყლის კონტური			

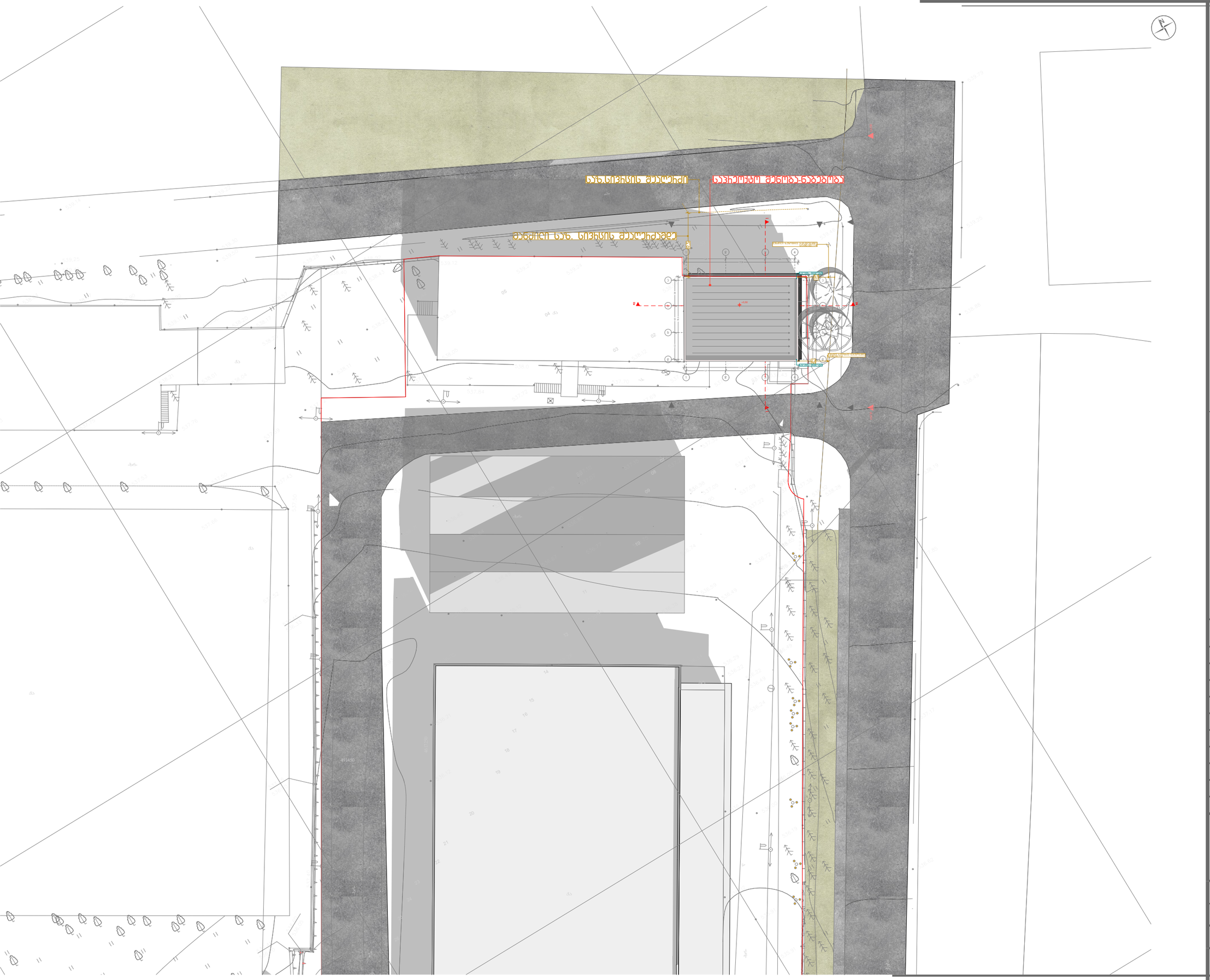

AB5

შ.პ.ს ეი ბი 5, ახაყიმჭვილის ქ. # 14, 0179 თბილისი

დირექტორი: დ.ლოსაბერიძე

არქიტექტორი: ი.ცყემარიძე

ობიექტის მისამართი:ქ.თბილისი ვერხვითილის მეურნეობა
ს/კ:01.81.08.312.001

არქიტექტურული ნაწილი

ნახაზი: გენგეგმა

ფურცელი: 33

მასშტაბი: 1:500

ფორმატი: A2

09.01.2025

შენიშვნა

ტექნიკურ ეკონომიკური	
ა1	
ა2	
ა3	
ბინამშენიანობის ფურთობი	
საოფისე	
სასანყობე	
დამხმარე	
ბიბის ჯარი და დერეფანი	
სახანძრო	

პრ. არტორი	ი.ცყემარიძე	
შეასრულა	ა.ცაავა	

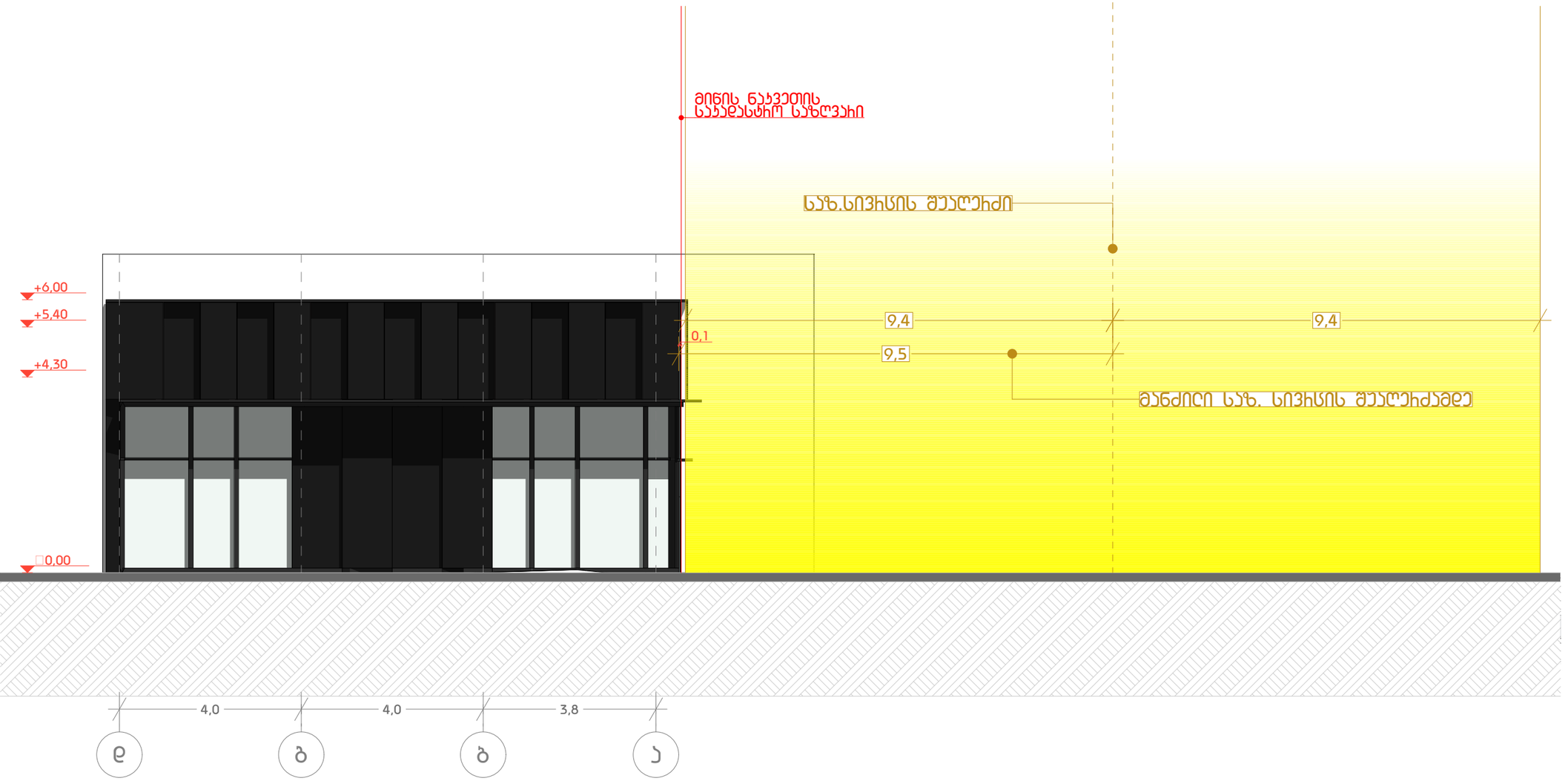

AB5

შ.პ.ს ეი ბი 5, ახაყიშვილის ქ. # 14, 0179 თბილისი

დიზაინერი: ე.ლოსაბერიძე

არქიტექტორი: ი.ტყემალაძე

ობიექტის მისამართი:ქ.თბილისი ვარკეთილის მეცხრეობა ს/კ:01.81.08.312.001

არქიტექტურული ნაწილი

ნახაზი: სიმაღლის განმსაზღვრელი სქემა

ფურცელი: 34

მასშტაბი: 1:100

ფორმატი: A2

09.01.2025

შენიშვნა

ტექნიკური ეკონომიკური	
ა1	
ა2	
ა3	
განმეორებითის ფურთობი	
სპორტისე	
სასაწყობე	
დამხმარე	
ჯიბის ჯარები და დერეფანი	
სახანძრო	

არ. ავტორი	ი.ტყემალაძე	
შეასრულა	ა.ცაავა	