ფორმატი	დაკვეთა №	ფაილის სახელი
A-2		

ექსპლიკაცია

1.	საცხოვრებელი ფართობი	195.67	კვ.მ
2.	საზაფხულო ფართობი	5.13	კვ.მ
3.	ბინის უკრედის ფართობი	60.54	კვ.მ
4.	ღია ავტოსადგომის ფართობი	145.75	კვმ

	საცხოვრებელი	საზაფხულო
ბინა№1	54.90 კვ.მ	1.14 კვ.მ
ბინა№2	61.94 კვ.მ	1. 71 კვ.მ
ბინა№3	24.61 კვ.მ	1.14 კვ.მ
ბინა№4	54.22 კვ.მ	1.14 კვ.მ

2 ბინის სუფთა ფართობია 47.76 ხოლო
ანტრესოლის 14.18 გამომდინარე აქედან არ აღემატება 1/3 მეღს

I სართულის გეგმა 0.00 ნიშნულზე

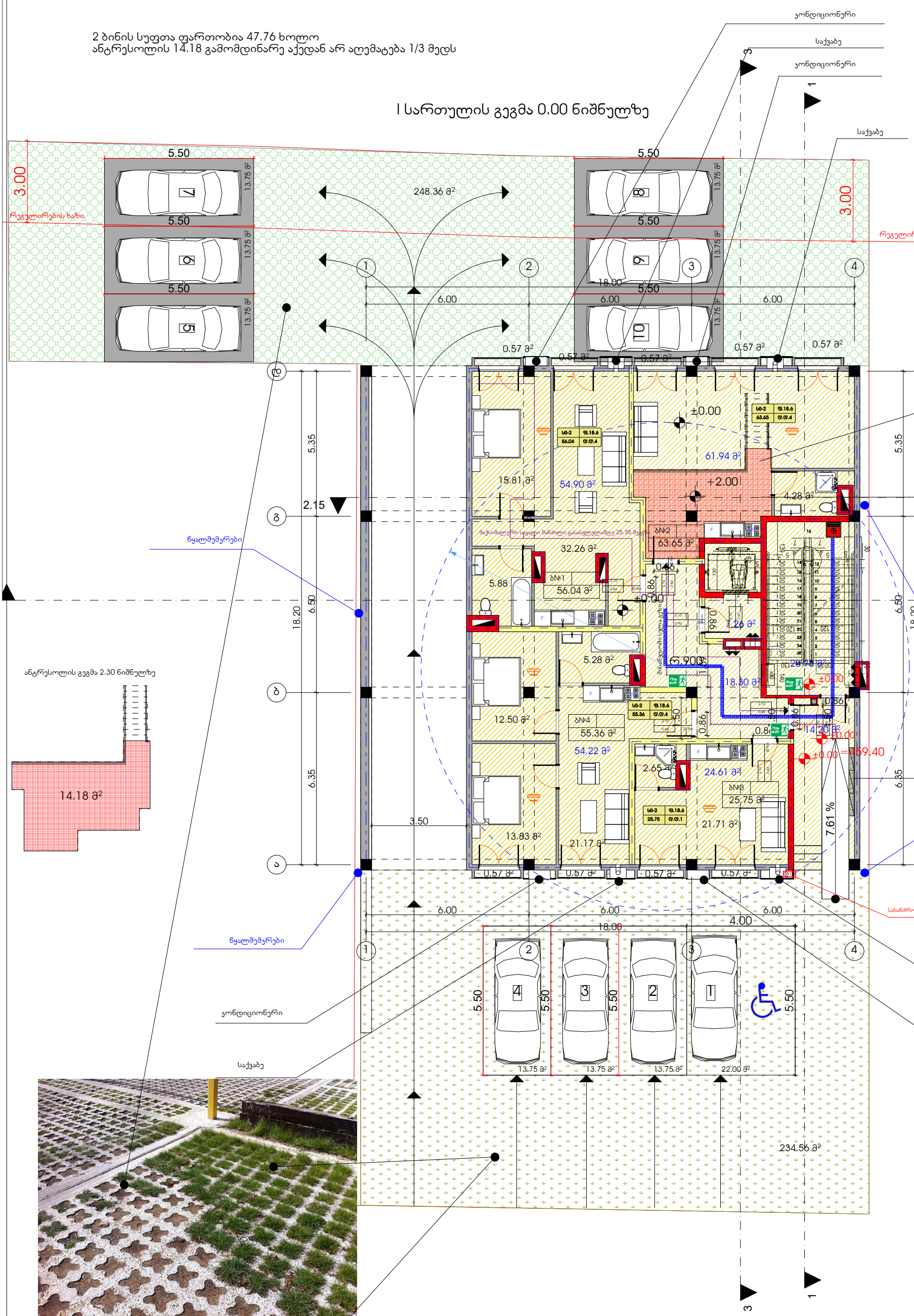

ანტრესოლის გეგმა 2.30 ნიშნულზე



პირობითი აღნიშვნები

საჯადასტრო საზღვარი

პროექტის სახელწოდება

მრავალბინიანი საცხოვრებელი სახლი, ქალაქი თბილისი, სოფელი დიღომი საჯადასტრო ჯოდით 01.72.14.036.519

	გვარი	ხელმოწერა
დირექტორი		
არქიტექტორი	ჯ.დგებუაძე	

მისამართი

ქალაქი თბილისი, სოფელი დიღომი საჯადასტრო ჯოდით 01.72.14.036.519

მასშტაბი	1:100	I სართულის გეგმა 0.00 ნიშნულზე
თარიღი	2024	

სტადია	ფურცელი	ფურცლები
პრ.	4	

ფორმატი	დაკვეთა №	ფაილის სახელი
A-2		

ექსპლიკაცია

1.	საცხოვრებელი ფართობი	274.04	კვ.მ
2.	საზაფხულო ფართობი	48.28	კვ.მ
3.	ბიბის უკრედის ფართობი	38.98	კვ.მ

	საცხოვრებელი	საზაფხულო
ბინა№5	42.33 კვ.მ	5.30 კვ.მ
ბინა№6	41.55 კვ.მ	8.89 კვ.მ
ბინა№7	55.96 კვ.მ	8.96 კვ.მ
ბინა№8	55.78 კვ.მ	8.36 კვ.მ
ბინა№9	78.42 კვ.მ	1 6.77 კვ.მ

II სართულის გეგმა 4.70 ნიშნულზე

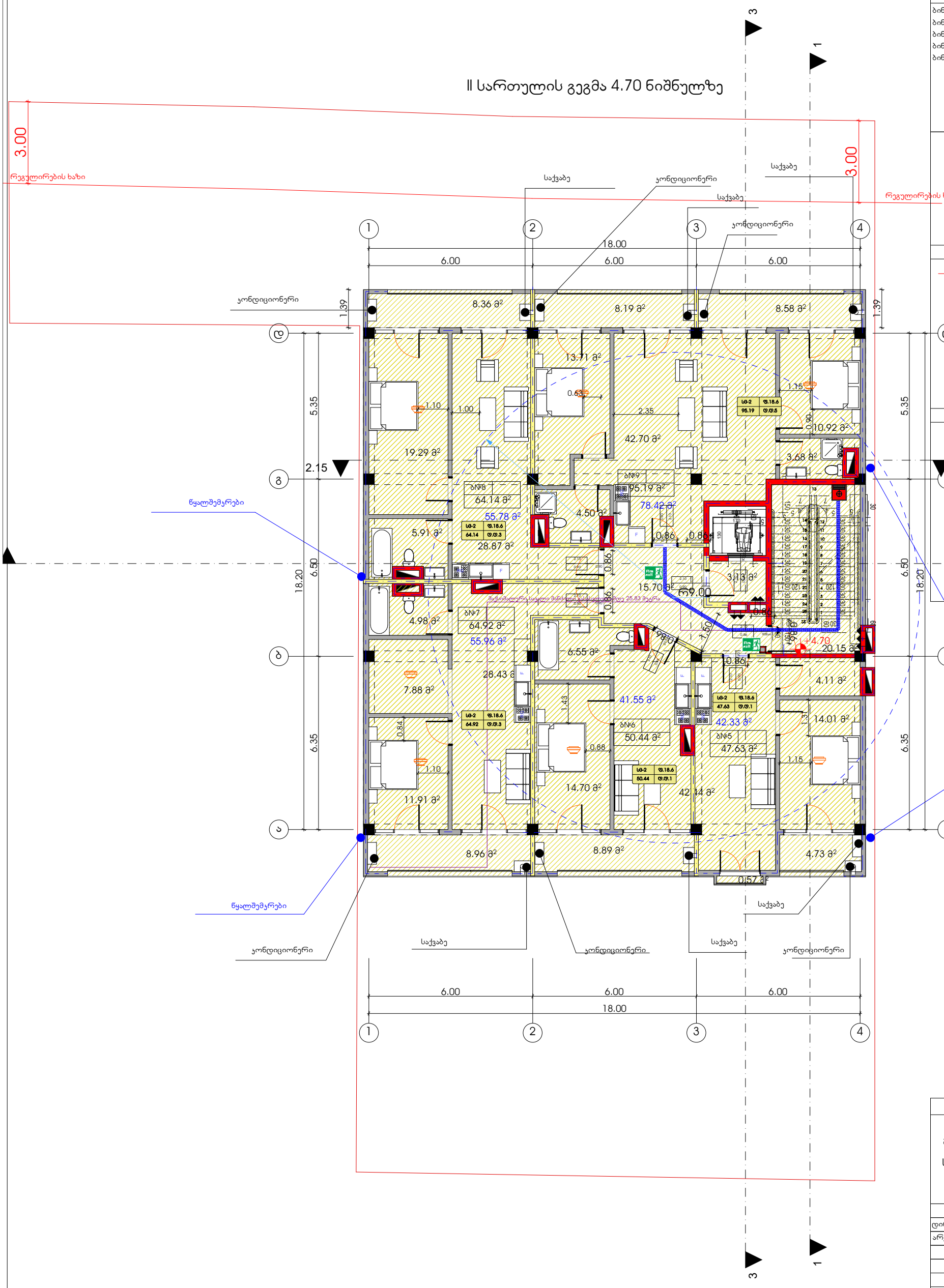

პირობითი აღნიშვნები

საკადასტრო საზღვარი

კ2-ის საანგარიშო კროკი

პროექტის სახელწოდება

მრავალბინიანი საცხოვრებელი სახლი, ქალაქი თბილისი, სოფელი დიღომი საკადასტრო კოდით 01.72.14.036.519

	გვარი	ხელმოწერა
დირექტორი		
არქიტექტორი	კ.დგებუაძე	

მისამართი

ქალაქი თბილისი, სოფელი დიღომი საკადასტრო კოდით 01.72.14.036.519

მასშტაბი	1:100	II სართულის გეგმა 4.70 ნიშნულზე
თარიღი	2024	

სტადია	ფურცელი	ფურცლები
პრ.	5	

ფორმატი	დაკვეთა №	ფაილის სახელი
A-2		

ექსპლიკაცია

1.	საცხოვრებელი ფართობი	274.73	კვ.მ
2.	საზაფხულო ფართობი	48.28	კვ.მ
3.	ბინის უკრედის ფართობი	38.47	კვ.მ

	საცხოვრებელი	საზაფხულო
ბინა№10	42.31 კვ.მ	5.30 კვ.მ
ბინა№11	41.55 კვ.მ	8.89 კვ.მ
ბინა№12	55.96 კვ.მ	8.96 კვ.მ
ბინა№13	55.78 კვ.მ	8.36 კვ.მ
ბინა№14	79.13 კვ.მ	16.77 კვ.მ

III სართულის გეგმა 7.90 ნიშნულზე

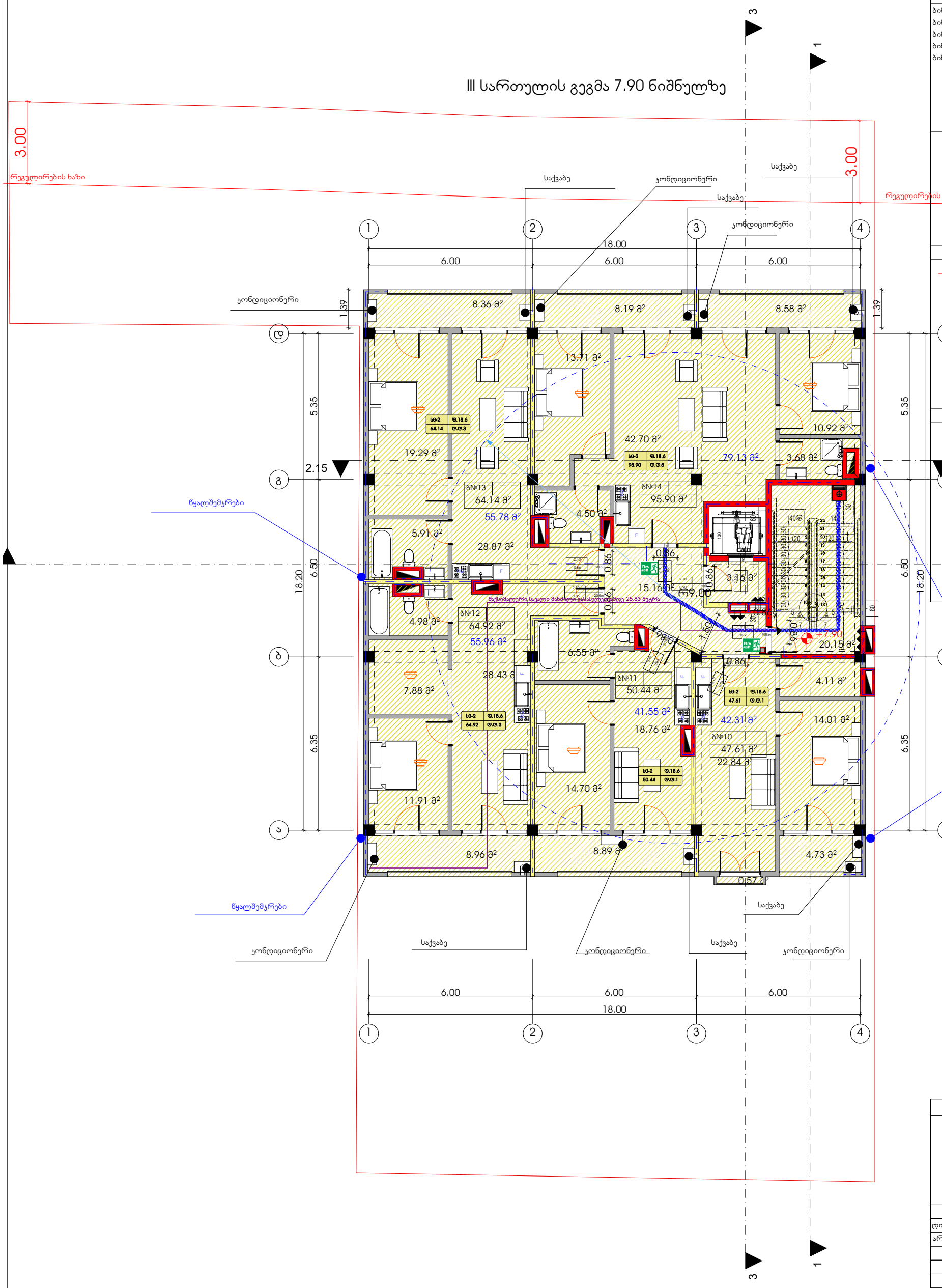

პირობითი აღნიშვნები

საპროექტო საზღვარი

კ2-ის საანგარიშო კროკი

პროექტის სახელწოდება

მრავალბინიანი საცხოვრებელი სახლი, ქალაქი თბილისი, სოფელი დიღომი საკადასტრო კოდით 01.72.14.036.519

	გვარი	ხელმოწერა
დირექტორი		
არქიტექტორი	კ.დგებუაძე	

მისამართი

ქალაქი თბილისი, სოფელი დიღომი საკადასტრო კოდით 01.72.14.036.519

მასშტაბი	1:100	III სართულის გეგმა 7.90 ნიშნულზე
თარიღი	2024	

სტადია	ფურცელი	ფურცლები
პრ.	6	

ფორმატი	დაკვეთა №	ფაილის სახელი
A-2		

ექსპლიკაცია

1.	საცხოვრებელი ფართობი	274.73	კვ.მ
2.	საზაფხულო ფართობი	48.28	კვ.მ
3.	ბიბის უკრედის ფართობი	38.47	კვ.მ

	საცხოვრებელი	საზაფხულო
ბინა№15	42.31 კვ.მ	5.30 კვ.მ
ბინა№16	41.55 კვ.მ	8.89 კვ.მ
ბინა№17	55.96 კვ.მ	8.96 კვ.მ
ბინა№18	55.78 კვ.მ	8.36 კვ.მ
ბინა№19	79.13 კვ.მ	16.77 კვ.მ

IV სართულის გეგმა 11.10 ნიშნულზე

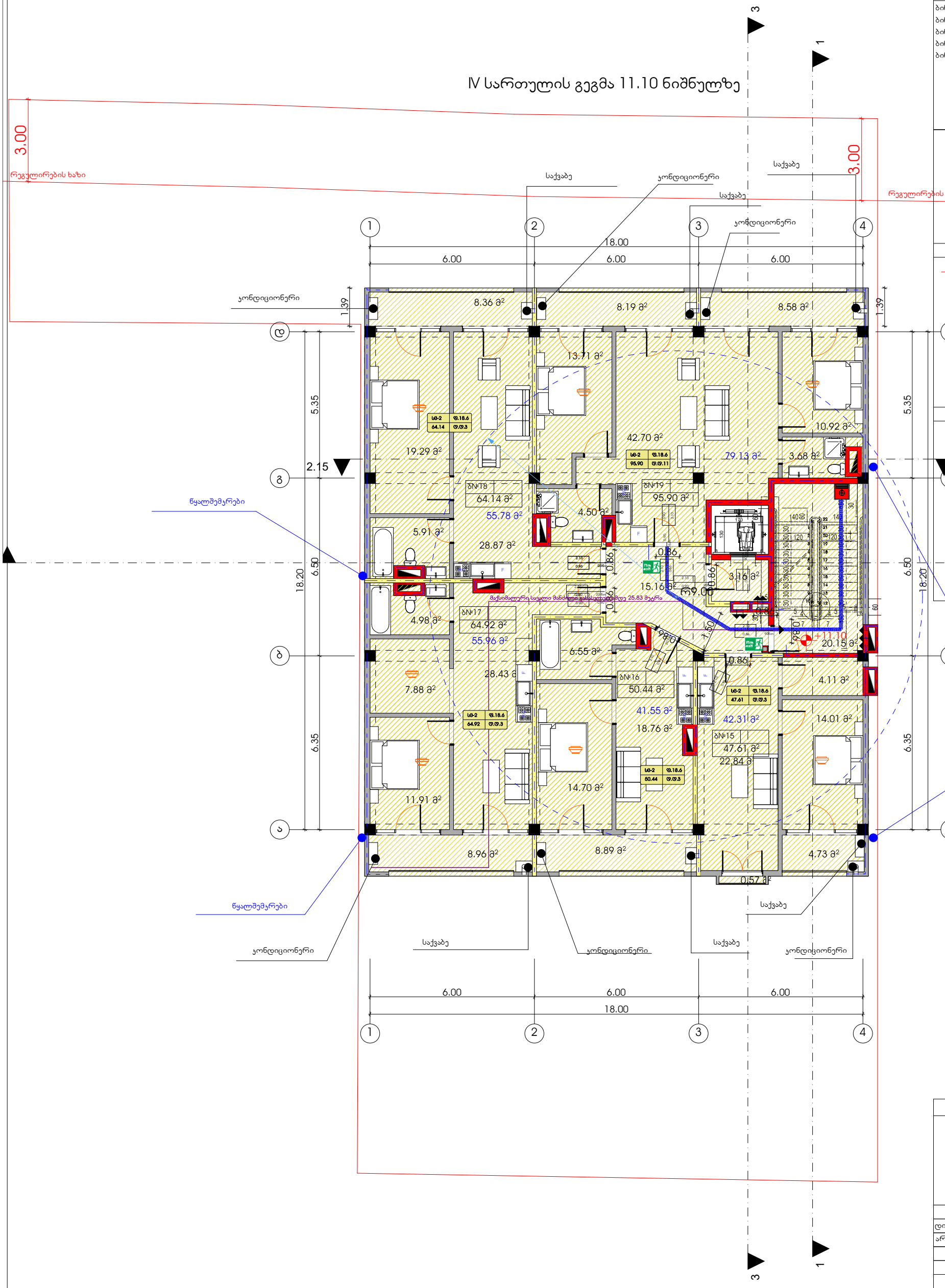

პირობითი აღნიშვნები

საპროექტო საზღვარი

კ2-ის საანგარიშო კროკი

პროექტის სახელწოდება		
მრავალბინიანი საცხოვრებელი სახლი, ქალაქი თბილისი, სოფელი დიღომი საკადასტრო კოდით 01.72.14.036.519		
	გვარი	ხელმოწერა
დირექტორი		
არქიტექტორი	კ.დგებუაძე	
მისამართი		
ქალაქი თბილისი, სოფელი დიღომი საკადასტრო კოდით 01.72.14.036.519		
მასშტაბი	1:100	IV სართულის გეგმა 11.10 ნიშნულზე
თარიღი	2024	
სტადია	ფურცელი	ფურცლები
პრ.	7	

ფორმატი	დაკვეთა №	ფაილის სახელი
A-2		

ექსპლიკაცია

1.	საცხოვრებელი ფართობი	274.73	კვ.მ
2.	საზაფხულო ფართობი	48.28	კვ.მ
3.	ბიბის უკრედის ფართობი	38.47	კვ.მ

	საცხოვრებელი	საზაფხულო
ბინა№20	42.31 კვ.მ	5.30 კვ.მ
ბინა№21	41.55 კვ.მ	8.89 კვ.მ
ბინა№22	55.96 კვ.მ	8.96 კვ.მ
ბინა№23	55.78 კვ.მ	8.36 კვ.მ
ბინა№24	79.13 კვ.მ	16.77 კვ.მ

V სართულის გეგმა 14.30 ნიშნულზე

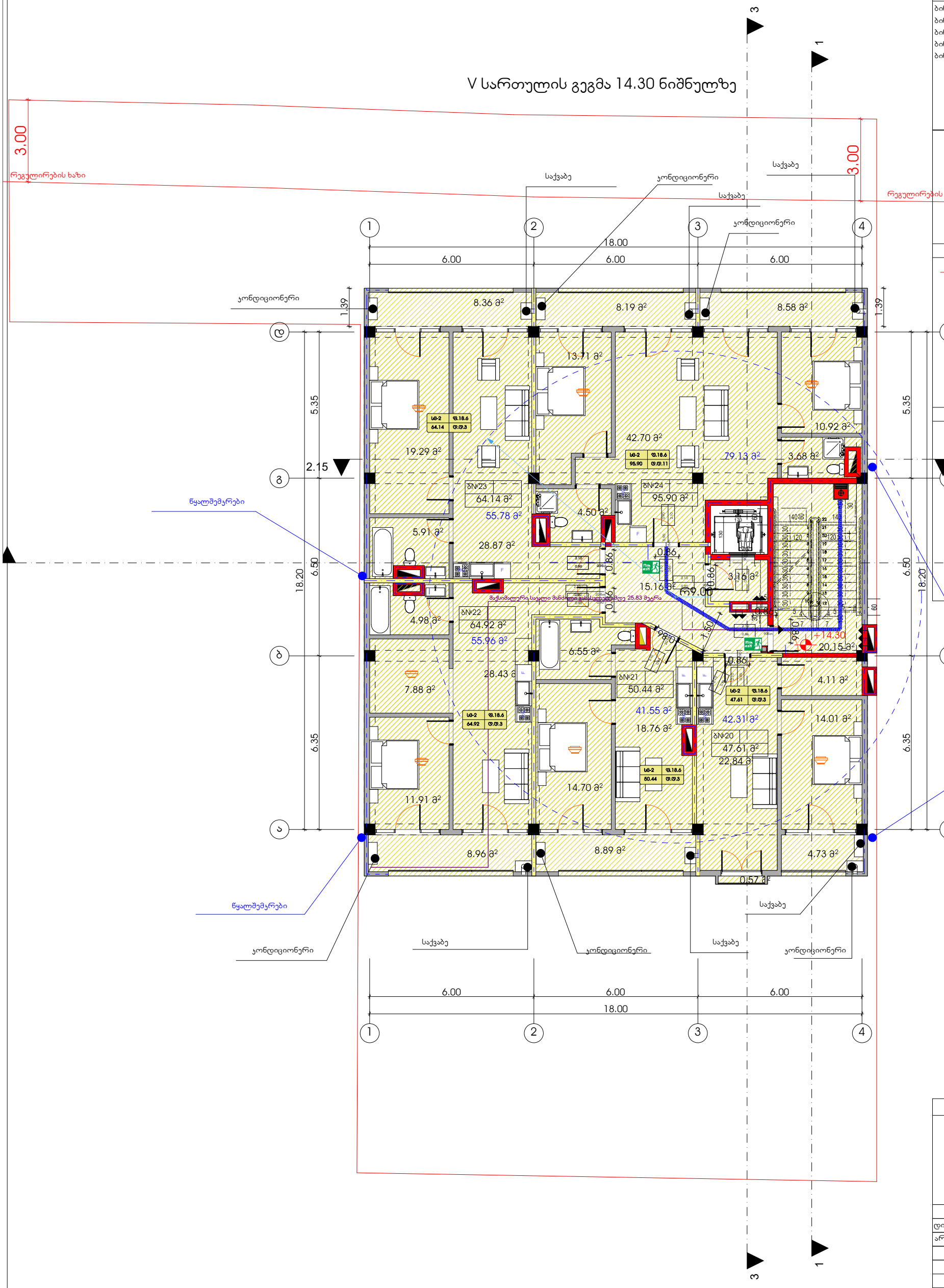

პირობითი აღნიშვნები

საკადასტრო საზღვარი

კ2-ის საანგარიშო კროკი

პროექტის სახელწოდება

მრავალბინიანი საცხოვრებელი სახლი, ქალაქი თბილისი, სოფელი დიღომი საკადასტრო კოდით 01.72.14.036.519

	გვარი	ხელმოწერა
დირექტორი		
არქიტექტორი	კ.დგებუაძე	

მისამართი

ქალაქი თბილისი, სოფელი დიღომი საკადასტრო კოდით 01.72.14.036.519

მასშტაბი	1:100	V სართულის გეგმა 14.30 ნიშნულზე
თარიღი	2024	

სტადია	ფურცელი	ფურცლები
პრ.	8	

ფორმატი	დაკვეთა №	ფაილის სახელი
A-2		

ექსპლიკაცია

1.	ჯიბის უკრედის ფართობი	27.13	კვ.მ

პირობითი აღნიშვნები

საკადასტრო საზღვარი

ჯ2-ის საანგარიშო კროკი

გადახურვის სართულის გეგმა 17.50 ნიშნულზე

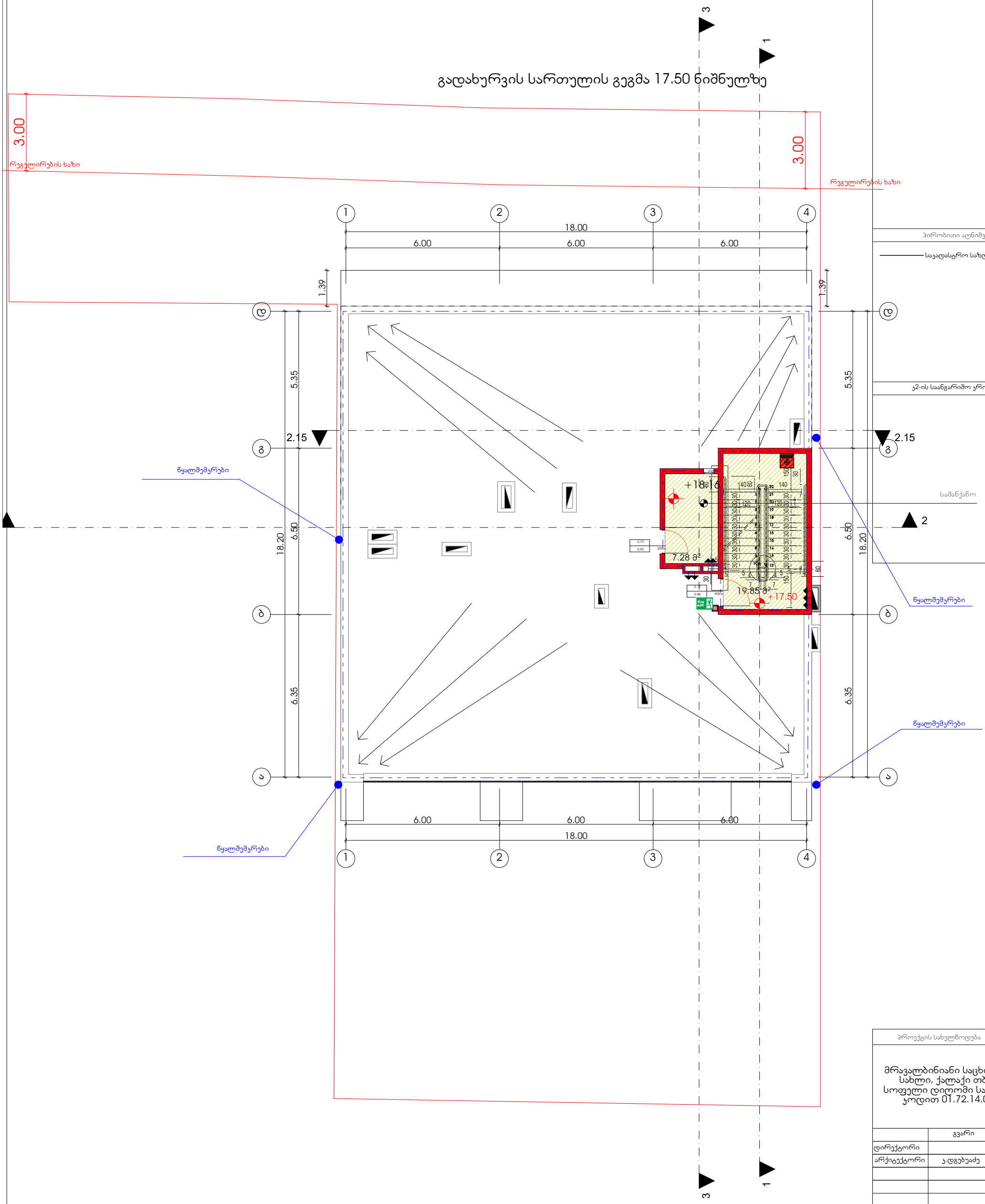

პროექტის სახელწოდება

მრავალბინიანი საცხოვრებელი სახლი, ქალაქი თბილისი, სოფელი დიღომი საკადასტრო კოდით 01.72.14.036.519

	გვარი	ხელმოწერა
დირექტორი		
არქიტექტორი	ჯ.დგებუაძე	

მისამართი

ქალაქი თბილისი, სოფელი დიღომი საკადასტრო კოდით 01.72.14.036.519

მასშტაბი	1:100	გადახურვის სართულის გეგმა 17.50 ნიშნულზე
თარიღი	2024	

სტადია	ფურცელი	ფურცლები
პრ.	9	

ფორმატი	დაკვეთა №	ფაილის სახელი
A-2		

გადახურვის სართულის გეგმა 19.79 ნიშნულზე

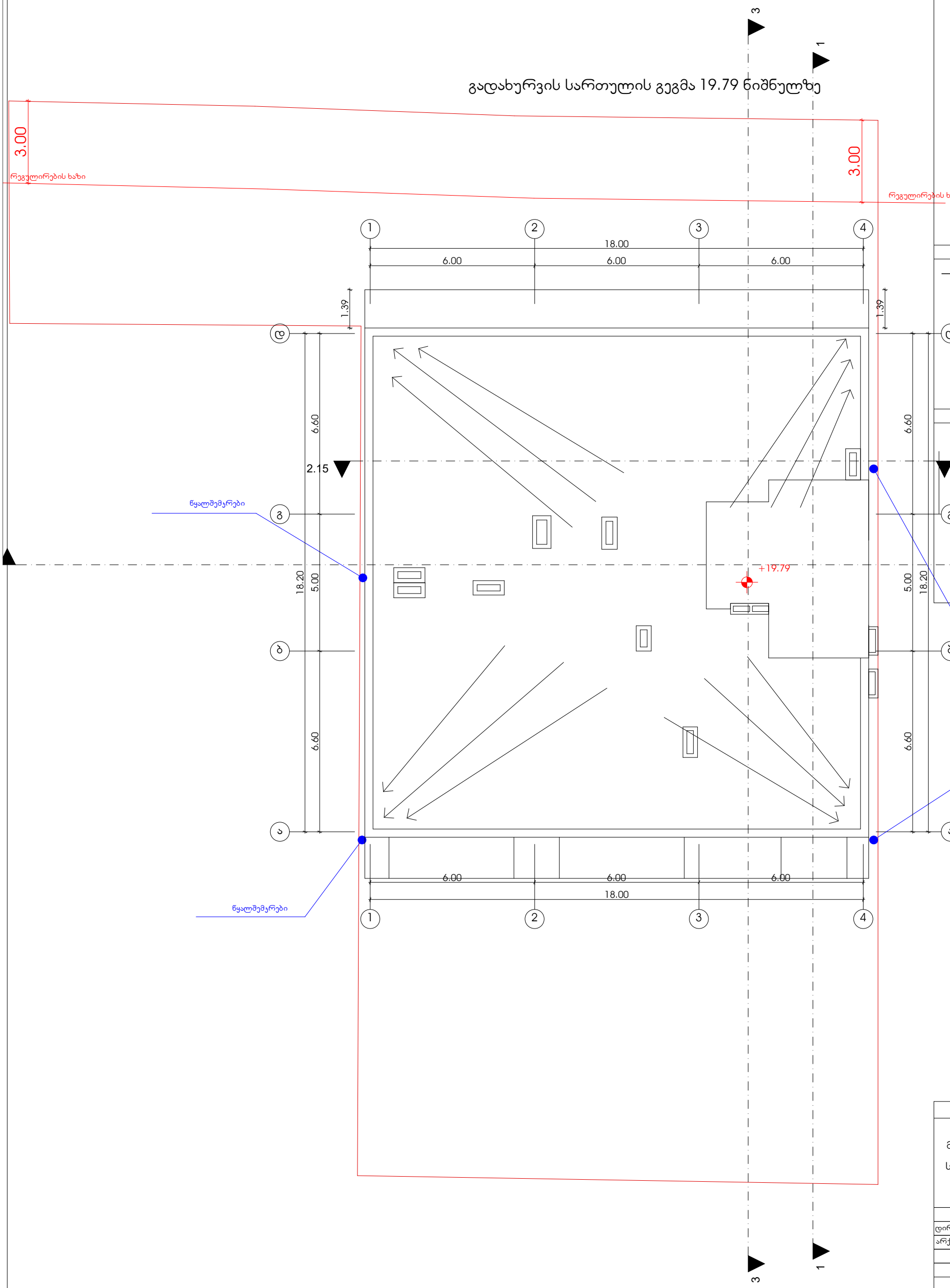

პირობითი აღნიშვნები

საკადასტრო საზღვარი

ჯ2-ის საანგარიშო კროკი

პროექტის სახელწოდება

მრავალბინიანი საცხოვრებელი სახლი, ქალაქი თბილისი, სოფელი დიღომი საკადასტრო კოდით 01.72.14.036.519

	გვარი	ხელმოწერა
დირექტორი		
არქიტექტორი	ჯ.დგებუაძე	

მისამართი

ქალაქი თბილისი, სოფელი დიღომი საკადასტრო კოდით 01.72.14.036.519

მასშტაბი	1:100	გადახურვის სართულის გეგმა 19.79 ნიშნულზე
თარიღი	2024	

სტადია	ფურცელი	ფურცლები
პრ.	10	