გენგეგმა
მ.1:1000

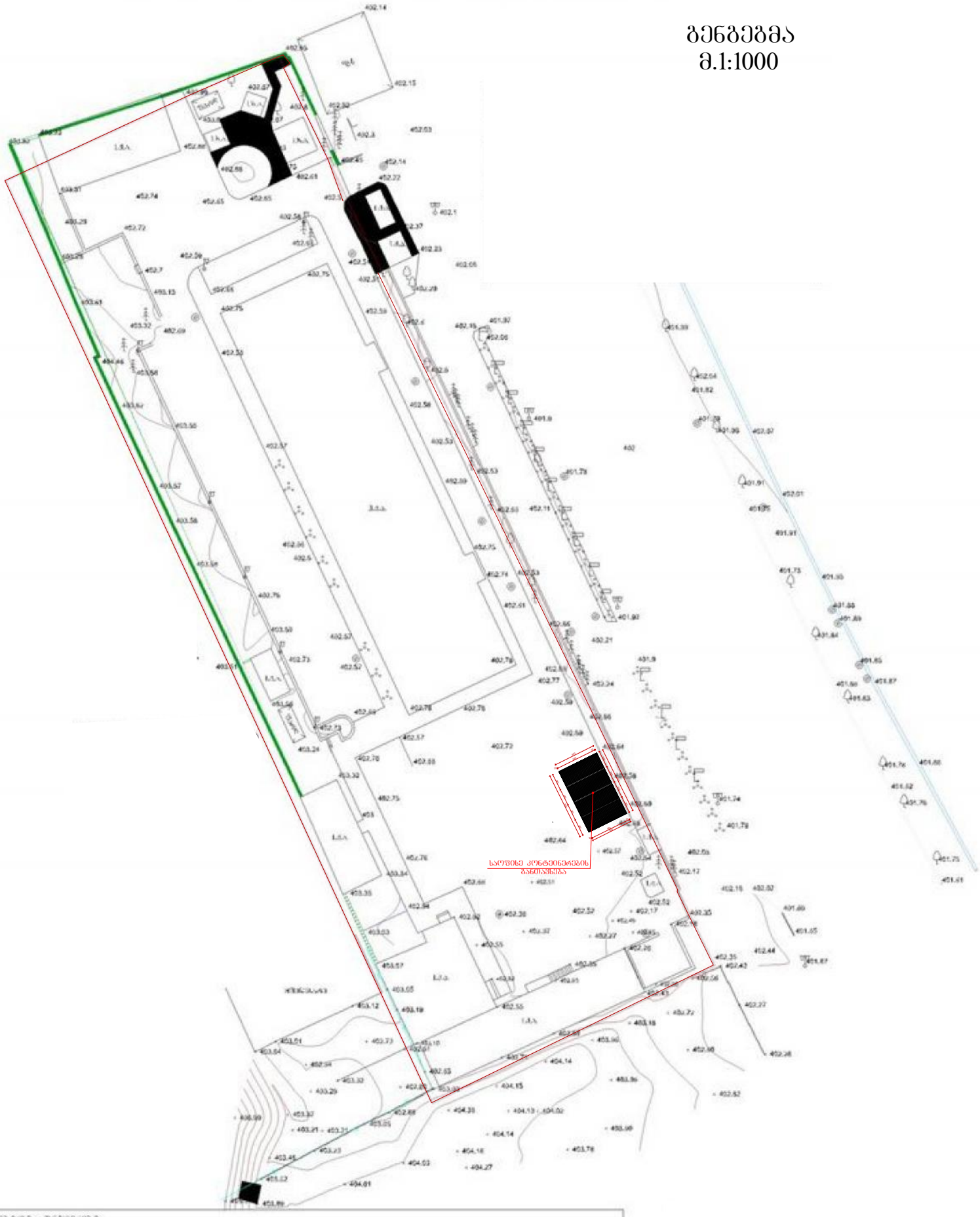

შპს. "მოდერნსინი"			ქ.თბილისის მუნიციპალიტეტის ტერიტორიაზე
მთავარი.			გენგეგმა მ.1:2000
არქიტექტორი.			საყრდენი კონტეინერები
მასშტაბი.			

საქართველოს იუსტიციის სამინისტრო
საჯარო რეესტრის ეროვნული სააგენტო

საკადასტრო გეგმა

მიწის ნაკვეთის საკადასტრო კოდი: *01.10.13.003.020*
განცხადების რეგისტრაციის ნომერი*82010936088*
მიწის ნაკვეთის ფართობი: *5861* კვ.მ.
დანიშნულება: *არასასოფლო-სამეურნეო*
მომზადების თარიღი 20.12.10

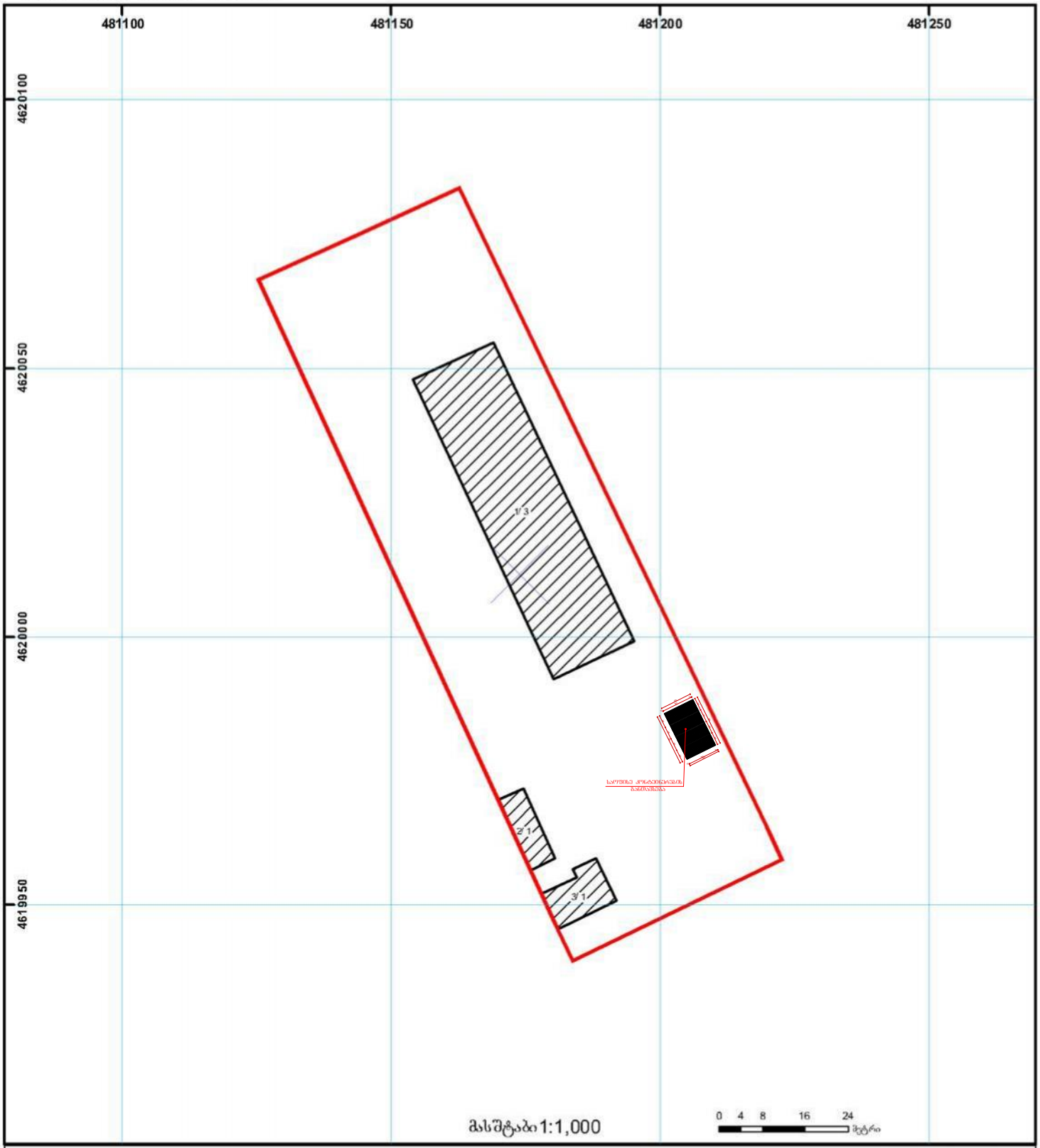

01/2 შენობა-ნაგებობა, პირობითი ნომერი/სართულიანობა	ვალდებულება	ხაზობრივი ნაგებობა	0.00 00'0 (საერთაშორისო) სისტემის კოორდ.
მიწის ნაკვეთის საკადასტრო საზღვარი	მშენებარე ნაგებობა	მიწისქვეშა ნაგებობა	UTM

საჯარო რეესტრის ეროვნული სააგენტო თბილისი 0102 წმ. ნიკოლოზის/ნ. ჩხეიძის ქ. 2 ტელ.: (995 32) 91 04 27; ფაქსი: (995 32) 91 03 41
საჯარო რეესტრის ეროვნული სააგენტო თბილისი დ. აღმაშენებლის გამზ. 89/24 ტელ: (995 32) 94 13 65
www.napr.gov.ge

საოფისე კონტეინერი
მ.1:100

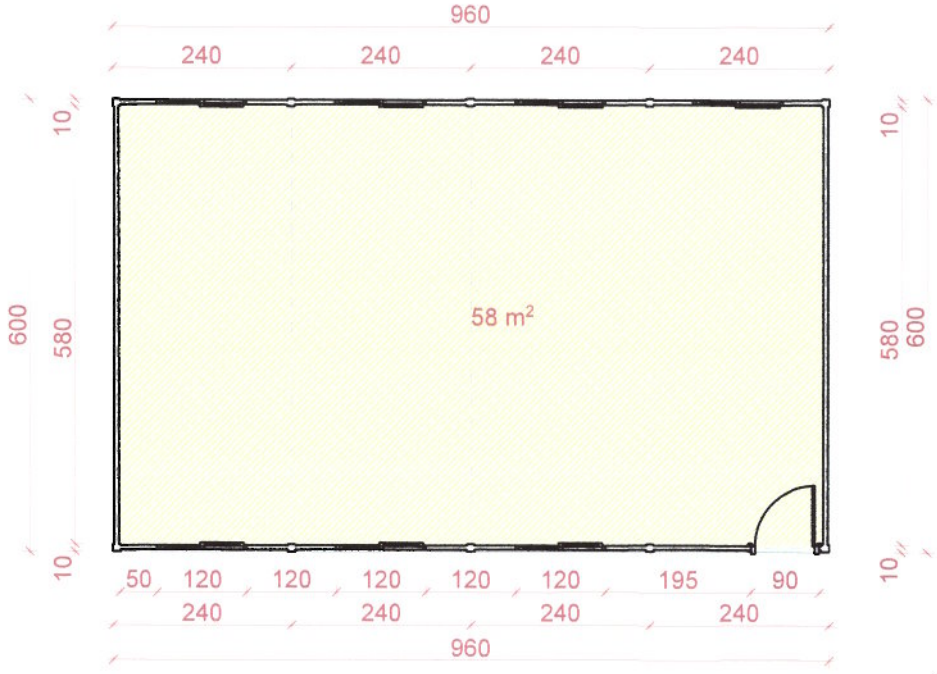

შპს. "მოდერნლაინ"			ქ.თბილისი გოთუას №3 შპს ჯეოსილის ცენტრალური ოფისი	
მის. ალ. ყაზბეგის-12ა				
დირექტორი.		ვ.არწვაძე	საოფისე კონტეინერი მ.1:100	საოფისე კონტეინერი
არქიტექტორი.		გ.სიმონიძე		
შემსრულა.		გ.სიმონიძე		
				ნახაზის №01
				ფურცელი 1
				ფურც. რაოდ.
				მასშტაბი 1:100
				2013 წ