

მთავარი არქიტექტორი, ავტორი:
ARCHITECT, AUTHOR:

ხმალაძე
არქიტექტორები

პროექტის დასახელება/PROJECT NAME:
მრავალფუნქციური კომპლექსი

მისამართი/ ADDRESS:
ქ. თბილისი, ქუჩა ლუბლიანა,N 2/6 ;
ქ.თბილისი, ლუბლიანას, ჩაჩავასა და ბელიაშვილის ქუჩებს შორის, ნაკვეთი 09/024

დამკვეთი,მესაკუთრე/CLIENT, OWNER:
შ.პ.ს "ბლოქსი"

პირობითი აღნიშვნები /LEGEND:
- მზიდი კონსტრუქცია **LOAD BEARING STRUCTURE**
- არამზიდი კონსტრუქცია/**PARTITION**
- საკადასტრო საზღვარი
- განაშენიანების რეგულირების წითელი ხაზი
- სამეზობლო მიჯნის რეგულირების ხაზი

***შენიშვნა**: სახანძრო უსაფრთხოების მოწყობილობების ზომები არ შეესაბამება მასშტაბს*

- სამანქანო გზა
- საფეხმავლო ბილიკი
- გრუნტის ცხაურა მოპირკეთების(გამჟოლი) ზედაპირი
- გამწვანება/გრუნტი
- სახანძრო მანქანის მისაწვდომი ლაქა სიგანე - 6 მეტრი
- სატრანსპორტო ზონა
- სერვიტუტი
- მისაწვდომი სვლა გეზი სიგანე - 1.5 მ

სტადია/**STAGE**	პროექტის შეთანხმება
მასშტაბი/**SCALE**	
ფურცლის ზომა/**SHEET SIZE**	**A1**
თარიღი/**DATE**	
ფურცლის სახელი /**SHEET NAME** ბლოკი/**BLOCK**	
ფურცლის N **SHEET N**	
ავტორი: **AUTHOR:**	გიორგი ხმალაძე
დახაზა: **DRAWN BY:**	ნუცა შონია ალექსი სოლომნიშვილი
შეამოწმა: **CHECKED BY:**	ლევან თავაძე

ც ბლოკი ფასადი 4-4



მთავარი არქიტექტორი, ავტორი:
ARCHITECT, AUTHOR:

ხმალაძე
არქიტექტორები

პროექტის დასახელება/PROJECT NAME:
მრავალფუნქციური კომპლექსი

მისამართი/ ADDRESS:
ქ. თბილისი, ქუჩა ლუბლიანა,N 2/6 ;
ქ.თბილისი, ლუბლიანას, ჩაჩავასა და ბელიაშვილის ქუჩებს შორის,
ნაკვეთი 09/024

დამკვეთი,მესაკუთრე/CLIENT, OWNER:
შ.პ.ს "ბლოქსი"

პირობითი აღნიშვნები /LEGEND:
- მზიდი კონსტრუქცია **LOAD BEARING STRUCTURE**
- არამზიდი კონსტრუქცია/**PARTITION**
- საკადასტრო საზღვარი
- განაშენიანების რეგულირების წითელი ხაზი
- სამეზობლო მიჯნის რეგულირების ხაზი

***შენიშვნა**: სახანძრო უსაფრთხოების მოწყობილობების ზომები არ შეესაბამება მასშტაბს*

- სამანქანო გზა
- საფეხმავლო ბილიკი
- გრუნტის ცხაურა მოპირკეთების(გამჟოლი) ზედაპირი
- გამწვანება/გრუნტი
- სახანძრო მანქანის მისაწვდომი ლაქა სიგანე - 6 მეტრი
- სატრანსპორტო ზონა
- სერვიტუტი
- მისაწვდომი სვლა გეზი სიგანე - 1.5 მ

სტადია/**STAGE** პროექტის შეთანხმება
მასშტაბი/**SCALE**
ფურცლის ზომა/**SHEET SIZE** **A1**
თარიღი/**DATE**
ფურცლის სახელი /**SHEET NAME**
ბლოკი/**BLOCK**

ფურცლის N
SHEET N

ავტორი: **AUTHOR:** გიორგი ხმალაძე

დახაზა: **DRAWN BY:** ნუცა შონია, ალექსი სოლომნიშვილი

შეამოწმა: **CHECKED BY:** ლევან თავაძე



მთავარი არქიტექტორი, ავტორი:
ARCHITECT, AUTHOR:

ხმალაძე

არქიტექტორები

პროექტის დასახელება/PROJECT NAME:

მრავალფუნქციური კომპლექსი

მისამართი/ ADDRESS:

ქ. თბილისი, ქუჩა ლუბლიანა,N 2/6 ;
ქ.თბილისი, ლუბლიანას, ჩაჩავასა და ბელიაშვილის ქუჩებს შორის, ნაკვეთი 09/024

დამკვეთი,მესაკუთრე/CLIENT, OWNER:

შ.პ.ს "ბლოქსი"

პირობითი აღნიშვნები /LEGEND:

- მზიდი კონსტრუქცია **LOAD BEARING STRUCTURE**
- არამზიდი კონსტრუქცია/**PARTITION**
- საკადასტრო საზღვარი
- განაშენიანების რეგულირების წითელი ხაზი
- სამეზობლო მიჯნის რეგულირების ხაზი

***შენიშვნა**: სახანძრო უსაფრთხოების მოწყობილობების ზომები არ შეესაბამება მასშტაბს*

- სამანქანო გზა
- საფეხმავლო ბილიკი
- გრუნტის ცხაურა მოპირკეთების(გამჭოლი) ზედაპირი
- გამწვანება/გრუნტი
- სახანძრო მანქანის მისაწვდომი ლაქა სიგანე - 6 მეტრი
- სატრანსპორტო ზონა
- სერვიტუტი
- მისაწვდომი სვლა გეზი სიგანე -1.5 მ

სტადია/**STAGE**	პროექტის შეთანხმება
მასშტაბი/**SCALE**	
ფურცლის ზომა/**SHEET SIZE**	**A1**
თარიღი/**DATE**	
ფურცლის სახელი /**SHEET NAME**	
ბლოკი/**BLOCK**	
ფურცლის N **SHEET N**	
ავტორი: **AUTHOR:**	გიორგი ხმალაძე
დახაზა: **DRAWN BY:**	ნუცა შონია ალექსი სოლომნიშვილი
შეამოწმა: **CHECKED BY:**	ლევან თავაძე

ც ბლოკი ფასადი 2-2

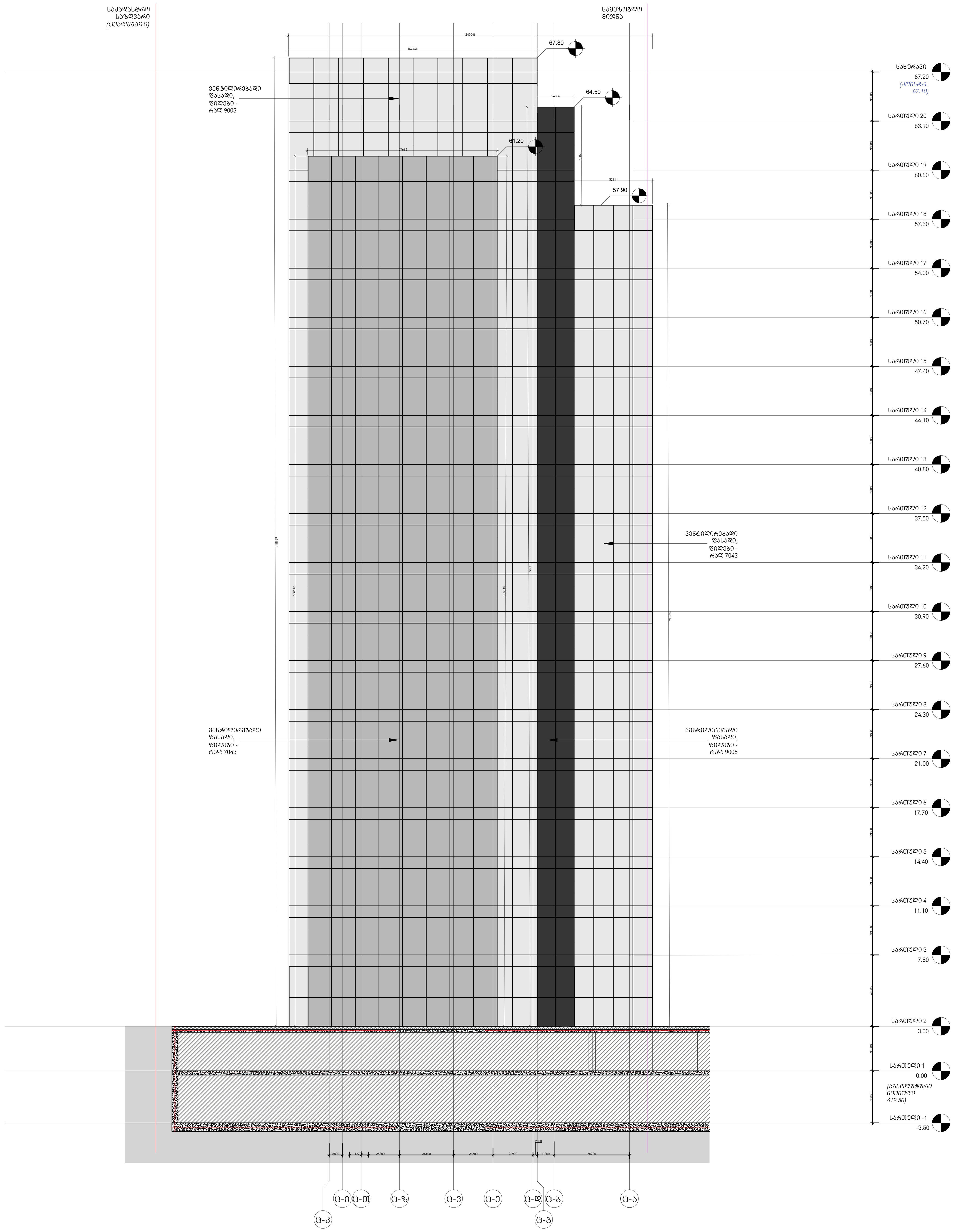

მთავარი არქიტექტორი, ავტორი:
ARCHITECT, AUTHOR:

ხმალაძე
არქიტექტორები

პროექტის დასახელება/PROJECT NAME:
მრავალფუნქციური კომპლექსი

მისამართი/ ADDRESS:
ქ. თბილისი, ქუჩა ლუბლიანა,N 2/6 ;
ქ.თბილისი, ლუბლიანას, ჩაჩავასა და ბელიაშვილის ქუჩებს შორის,
ნაკვეთი 09/024

დამკვეთი,მესაკუთრე/CLIENT, OWNER:
შ.პ.ს "ბლოქსი"

პირობითი აღნიშვნები /LEGEND:
- მზიდი კონსტრუქცია **LOAD BEARING STRUCTURE**
- არამზიდი კონსტრუქცია/**PARTITION**
- საკადასტრო საზღვარი
- განაშენიანების რეგულირების წითელი ხაზი
- სამეზობლო მიჯნის რეგულირების ხაზი

***შენიშვნა**: სახანძრო უსაფრთხოების მოწყობილობების ზომები არ შეესაბამება მასშტაბს*

- სამანქანო გზა
- საფეხმავლო ბილიკი
- გრუნტის ცხაურა მოპირკეთების(გამჟოლი) ზედაპირი
- გამწვანება/გრუნტი
- სახანძრო მანქანის მისაწვდომი ლაქა სიგანე - 6 მეტრი
- სატრანსპორტო ზონა
- სერვიტუტი
- მისაწვდომი სვლა გეზი სიგანე - 1.5 მ

სტადია/**STAGE**	პროექტის შეთანხმება
მასშტაბი/**SCALE**	
ფურცლის ზომა/**SHEET SIZE**	**A1**
თარიღი/**DATE**	
ფურცლის სახელი /**SHEET NAME** ბლოკი/**BLOCK**	
ფურცლის N **SHEET N**	
ავტორი: **AUTHOR:**	გიორგი ხმალაძე
დახაზა: **DRAWN BY:**	ნუცა შონია ალექსი სოლომნიშვილი
შეამოწმა: **CHECKED BY:**	ლევან თავაძე