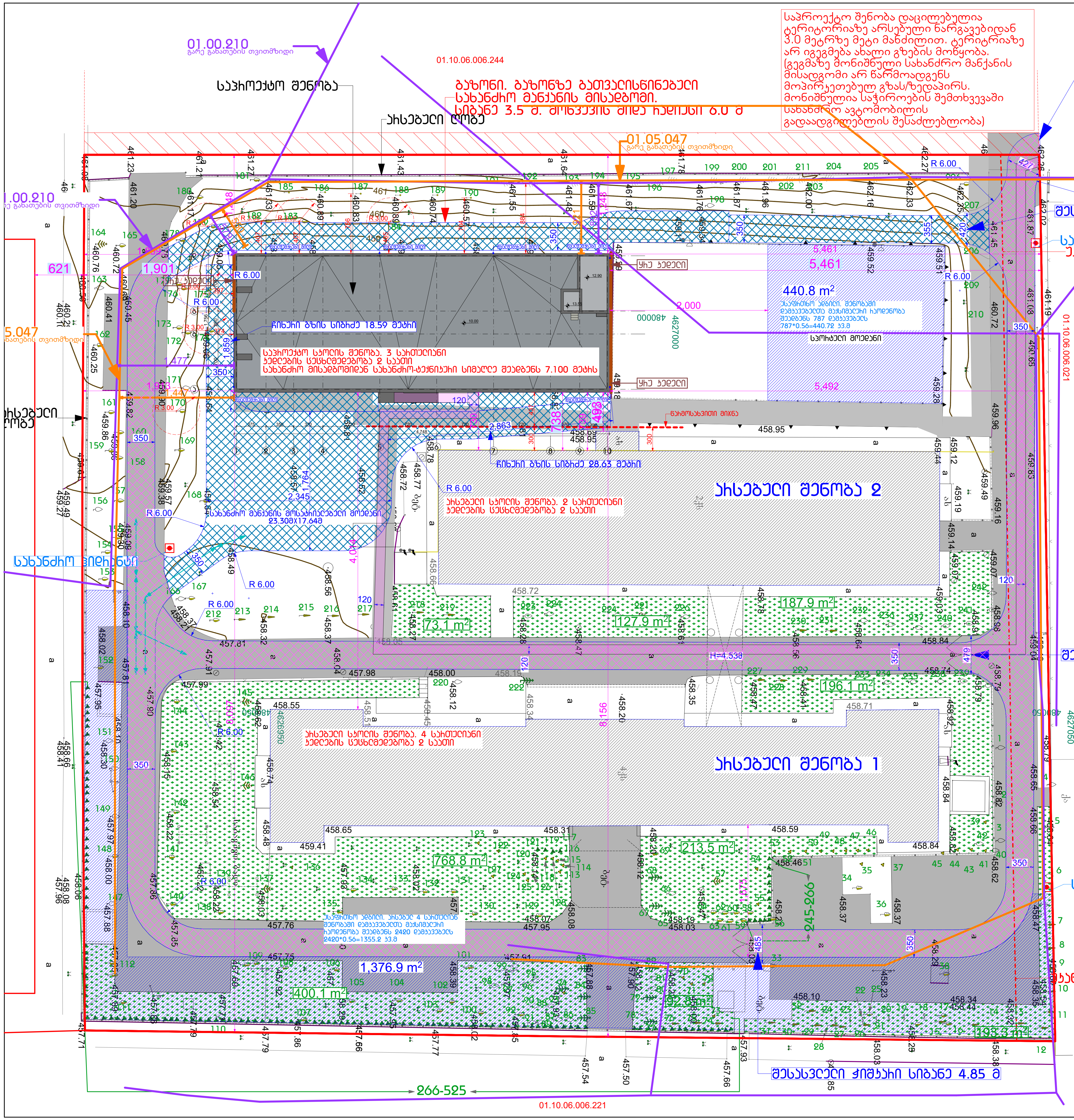

საპროექტო ტერიტორიაზე მოწყობილი ასფალტირებული გზები მოწყობილია დატკეპნილ გრუნტზე. ერთ კვადრატულ მეტრზე უძლებს 2 ტონაზე მეტ დატვირთვას და გამოდგება სახანძრო ტექნიკის გადასაადგილებლად. აღნიშნული ასფალტირებული გზის ქვემოთ არ ხვდება შენობის მიწისქვეშა ნაწილები.

საპროექტო ტერიტორიაზე არსებული ასფალტირებული გზა

ასფალტირებულ გზაზე გათვალისწინებული სახანძრო მანქანის მისადგომი. სიგანე 3.5 მ. მოხვევის შიდა რადიუსი 6.0 მ

გაზონზე გათვალისწინებული სახანძრო მანქანის მისადგომი. სიგანე 3.5 მ. მოხვევის შიდა რადიუსი 6.0 მ

R 3.00 ტერიტორიაზე არსებული ნარგავებიდან 3 მეტრიანი რადიუსი (საპროექტო შენობა არსებული ნარგავებიდან დაცილებულია 3.0 მეტრზე მეტი მანძილით)

XXX საპროექტო შენობის მიბმის მანძილები ახლოს მდებარე ნარგავებამდე

XXX საპროექტო შენობის მიბმის მანძილები საკადასტრო საზღვრამდე და მომიჯნავე შენობებამდე

მისასვლელი გზა (ტროტუარი) 1.2 მ

უსაფრთხო ადგილი

ფორმატი A3

პირობითი აღნიშვნები

საკადასტრო საზღვარი

შენიშვნა

შ.პ.ს "არქიკოლეგიუმი"

სკოლა

დემეტრე თავდადებულის ქუჩა #12ა ქ. თბილისი. 01.10.06.006.129

სიმაღლის განსაზღვრა

მაქსიმალური სიმაღლის განსაზღვრის სქემა გეგმები

მთ. არქიტექტორი	თ. მეჰვანიძე	
ავტორი	რ. ებრალიძე	

მასშტაბი	ფურცელი	თარიღი
1:500	A.06.1	1/27/2025



ფორმატი A3

პირობითი აღნიშვნები

საპროექტო საზღვარი

შენიშვნა

ARCHI COLLEGIUM

შ.პ.ს "არქიკოლეგიუმი"

სპორტა

დემეტრე თავდადებულის ქუჩა #129 ქ. თბილისი. 01.10.06.006.129

სიმაღლის განსაზღვრა

მაქსიმალური სიმაღლის განსაზღვრის სქემა

მთ. არქიტექტორი	თ. მეხვნიძე	
პროექტი	ი. ებრალიძე	

მასშტაბი	ფურცელი	თარიღი
1:500	A.06.2	1/27/2025

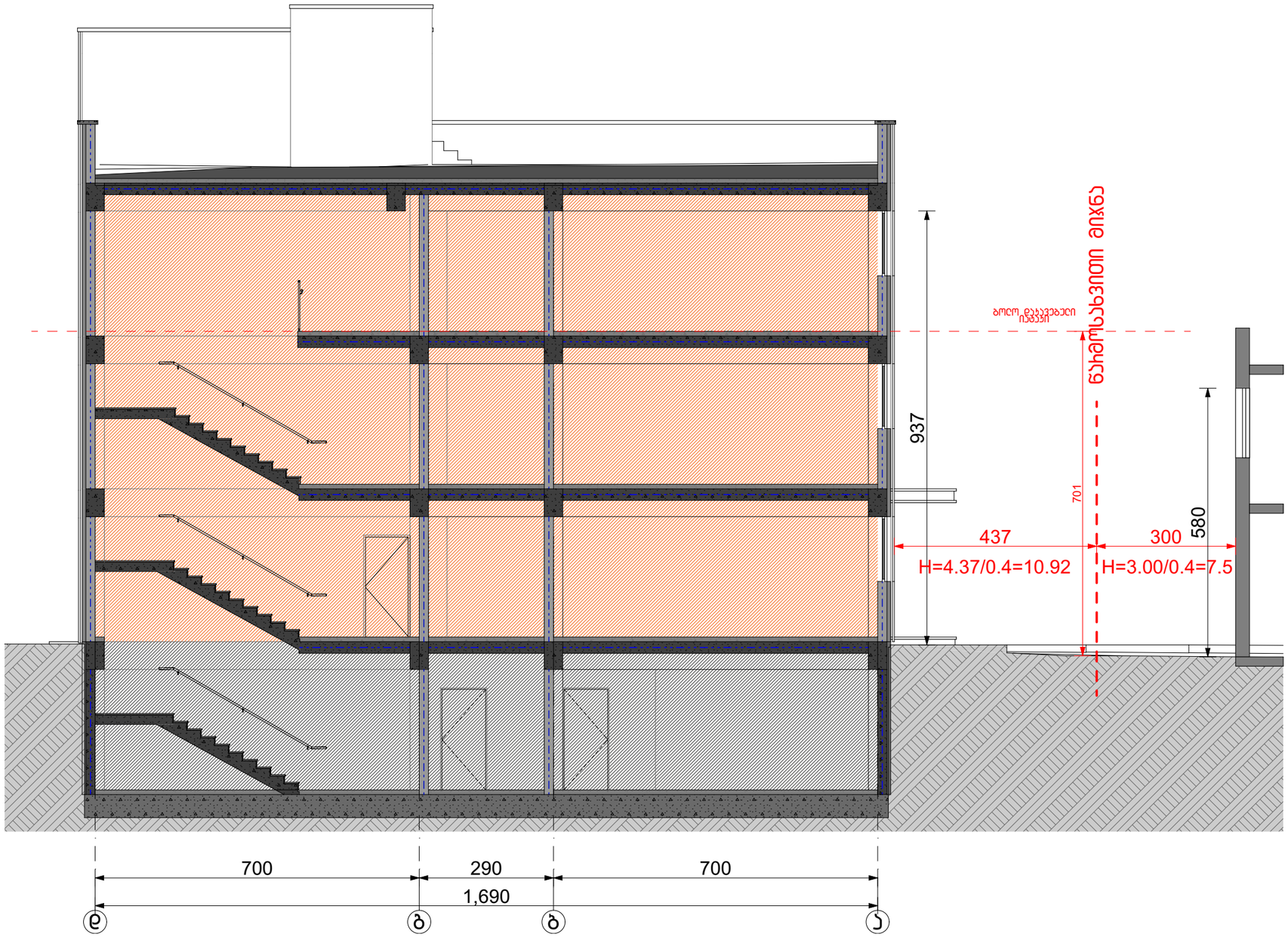

ფოჩმატი A3

პირობითი აღნიშვნები

საკვლევარეალო საზღვარი

შენიშვნა

ARCHI COLLEGIUM
მ.პ.ს "არქიტექტორები"

სკოლა

დებებში თავდაცვების კედლის #1და ქ. თბილისი. 01.10.06.006.129

სიმაღლის განსაზღვრა

წარმოსახვითი მიჯნა

მთ. არქიტექტორი	თ. მესხიშვილი	
ავტორი	ხ. ებრალიძე	

მასშტაბი	ფურცელი	თარიღი
1:100	A.06.3	1/27/2025