

შენიშვნა : 1-14 ფასადზე დაკორექტირდა

1) გაფართოვდა სადარბაზომდე მისასვლელი არეალი
2) ვიტრაჟებისა და კარ-ფანჯრის სპეციფიკაცია
3) დაკორექტირდა აივნები

Pillar Park
დიღომი 8

პროექტი

მრავალბინიანი საცხოვრებელი სახლი ქ. თბილისი, დიღმის სასწავლო საცდელის მეურნეობის ტერიტორია

მასშტაბი	ფორმატი	თარიღი
1:300	A3	01.07.2024

ნახაზი

ფასადი 1-14 ღერძებში

არქიტექტორი

პროექტის ნომერი	001
ეტაპი	სქემატური პროექტი
ფაილის სპეც.	DWG

ფურცელი

ა-001

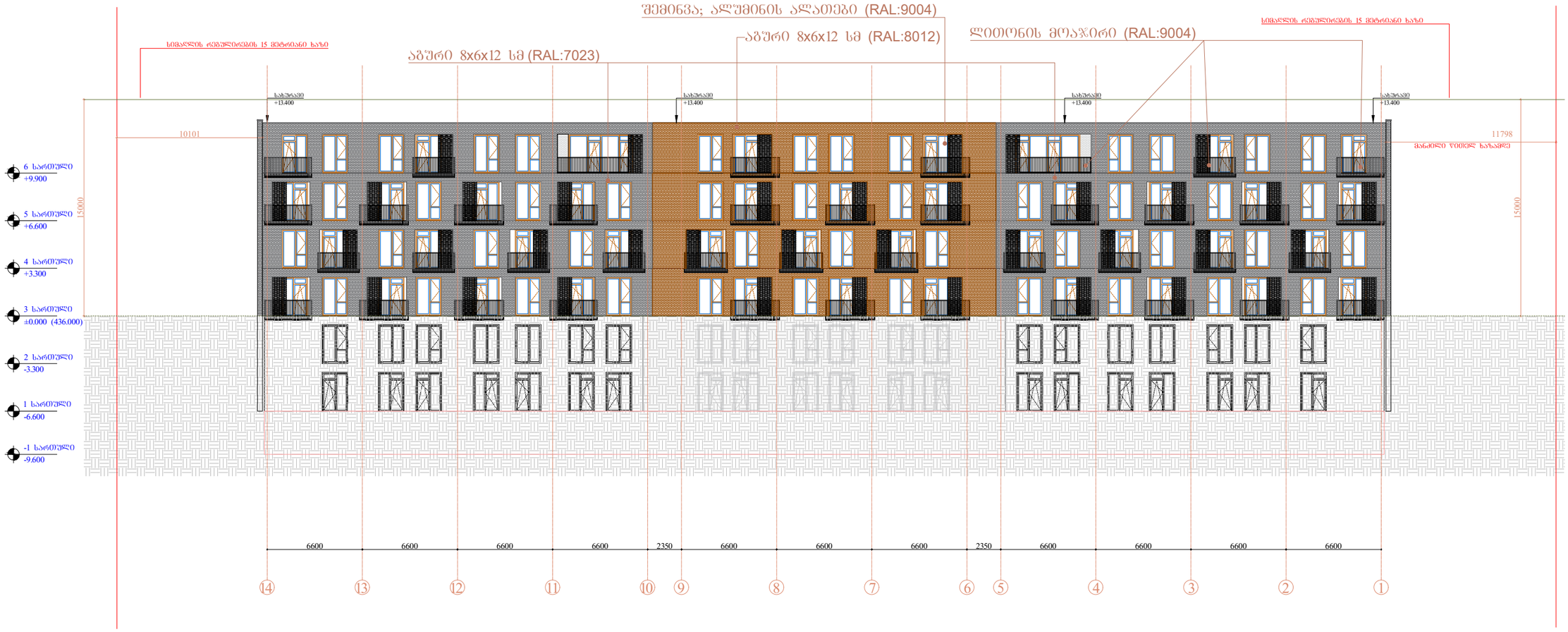

შენიშვნა : 14-1 ფასადზე დაკორექტირდა

1) +9.900 ნიშნულზე, 14-13 და 2-1 ღერძებს შორის გაჩნდა დამატებით 1-1 აივანი
2) ვიტრაჟებისა და კარ-ფანჯრის სპეციფიკაცია
3) დაკორექტირდა აივნები

Pillar Park დიღომი 8

პროექტი

მრავალბინიანი საცხოვრებელი სახლი ქ. თბილისი, დიღმის სასწავლო საცდელის მეურნეობის ტერიტორია

მასშტაბი	ფორმატი	თარიღი
1:300	A3	01.07.2024

ნახაზი

ფასადი 14-1 ღერძებში

არქიტექტორი

პროექტის ნომერი	001
ეტაპი	სქემატური პროექტი
ფაილის სპეც.	DWG

ფურცელი

ა-001

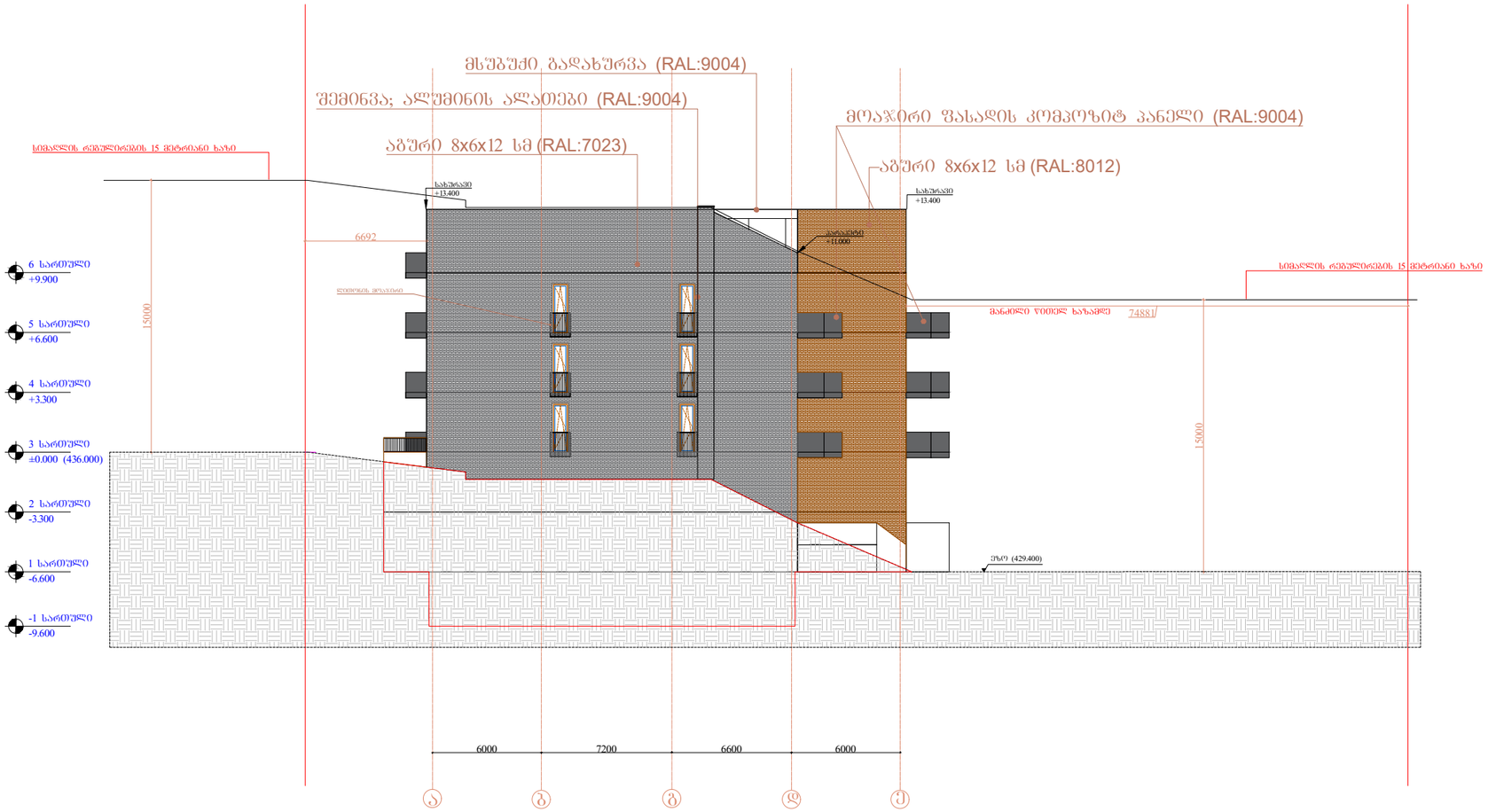

შენიშვნა : ა-ე ფასადზე დაკორექტირდა
1) ვიტრაჟებისა და კარ-ფანჯრის სპეციფიკაცია
2) გეგმარებებიდან გამომდინარე მოხდა ვიტრაჟების რაოდენიობის ცვლილება

Pillar Park
დიღომი 8

პროექტი
მრავალბინიანი საცხოვრებელი სახლი ქ. თბილისი, დიღმის სასწავლო საცდელის მეურნეობის ტერიტორია

მასშტაბი	ფორმატი	თარიღი
1:300	A3	01.07.2024

ნახაზი
ფასადი ა-ე ღერძებში

არქიტექტორი

პროექტის ნომერი	001
ეტაპი	სქემატური პროექტი
ფაილის სპეც.	DWG

ფურცელი
ა-001

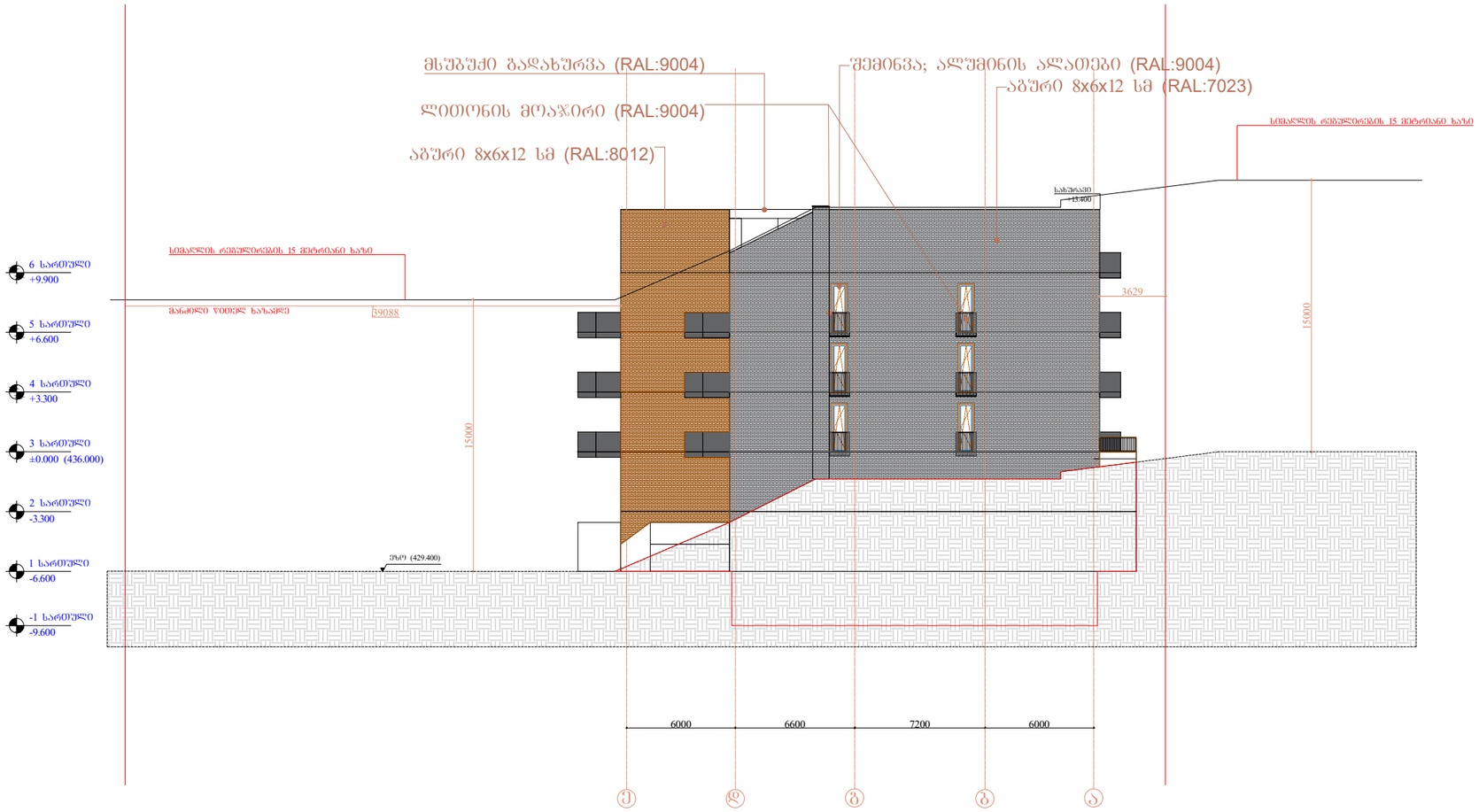

შენიშვნა : ე-ა ფასადზე დაკორექტირდა
1) ვიტრაჟებისა და კარ-ფანჯრის სპეციფიკაცია
2) გეგმარებებიდან გამომდინარე მოხდა ვიტრაჟების რაოდენობის ცვლილება

Pillar Park
დიღომი 8

პროექტი
მრავალბინიანი საცხოვრებელი სახლი ქ. თბილისი, დიღმის სასწავლო საცდელის მეურნეობის ტერიტორია

მასშტაბი	ფორმატი	თარიღი
1:300	A3	01.07.2024

ნახაზი
ფასადი ე-ა ღერძებში

არქიტექტორი

პროექტის ნომერი	001
ეტაპი	სქემატური პროექტი
ფაილის სპეც.	DWG

ფურცელი
ა-001

მიწის ქვედა სართულის განსაზღვრის სქემა -3.300 ნიშნულზე

366.5 კვ.მ - მიწისზედა ფასადის ფართი
223.0 გრძ.მ - სართულის პერიმეტრი
366.5 / 223.0 = 1.64

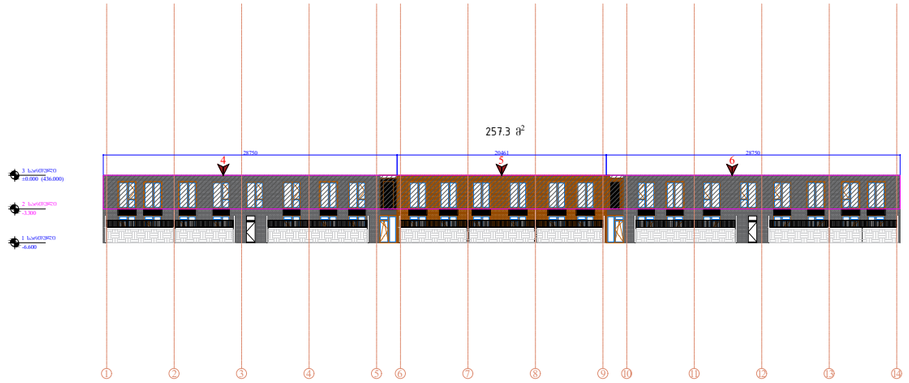

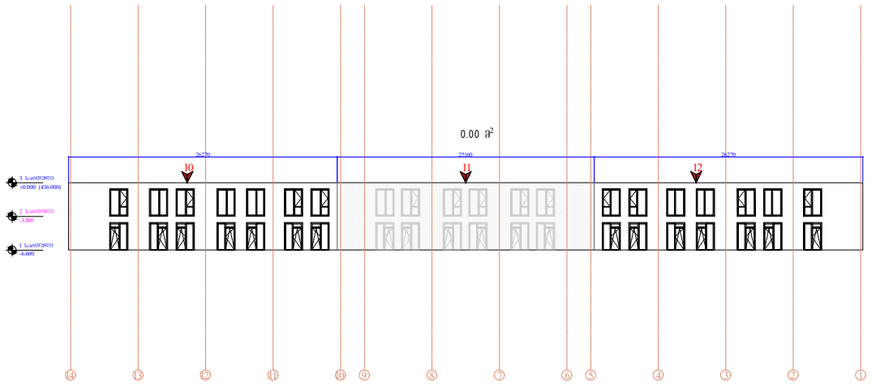

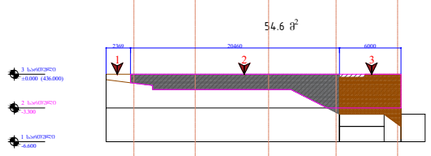

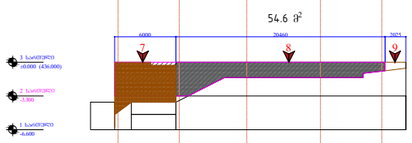

223.0 გრძ.მ - სართულის პერიმეტრი

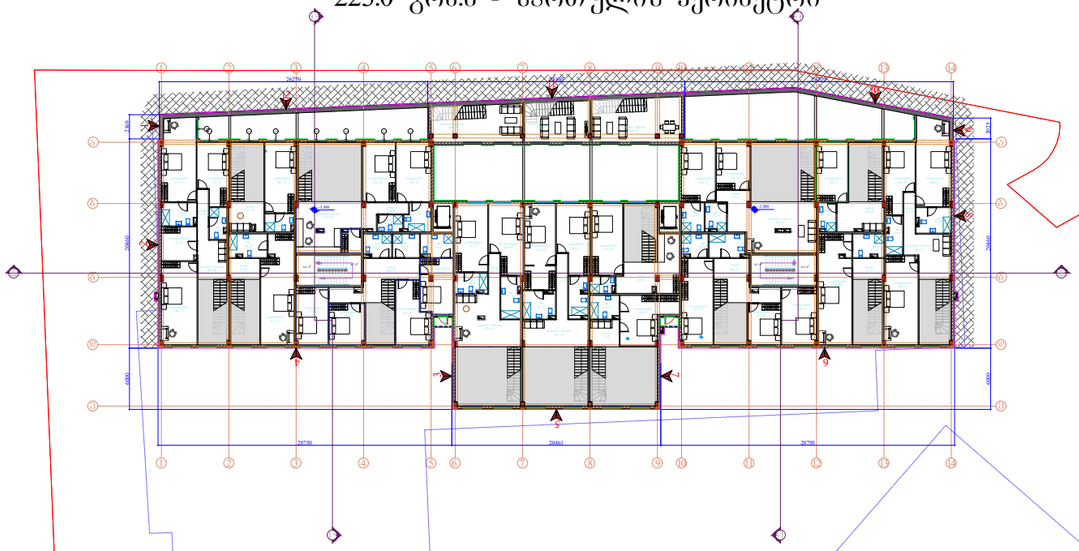

შენიშვნა

მიწის ქვედა სართულის განსაზღვრის სქემა დაანგარიშებულია, დადგენილ ბრგ-ს შესაბამისად და უკვე შეთანხმებული პროექტის მიხედვით, ასევე გათვალისწინებულია არქიტექტურის სამსახურის ხარვეზი და მოხდა -6.600 ; -3.300 ნიშნულების დამოუკიდებელ სართულებად ანგარიში რის შედეგადაც არცერთი სართულის საანგარიშო კოეფიციენტი არ აღებატება დადგენილ 1.8.

Pillar Park
დიღომი 8

პროექტი	მრავალბინიანი საცხოვრებელი სახლი ქ. თბილისი, დიღმის სასწავლო საცდელის მეურნეობის ტერიტორია	მასშტაბი 1:200	ფორმატი A3	თარიღი 01.07.2024
ნახაზი	მიწის ქვედა სართულის განსაზღვრის სქემა -3.300 ნიშნულზე	არქიტექტორი	პროექტის ნომერი 001	ფურცელი ა-001
			ეტაპი სქემატური პროექტი	
			ფაილის სპეც. DWG	

მიწის ქვედა სართულის განსაზღვრის სქემა -6.600 ნიშნულზე

267.1 კვ.მ - მიწისზედა ფასადის ფართი
214.2 გრძ.მ - მიწისპირა სართულის პერიმეტრი
267.1 / 214.2 = 1.24

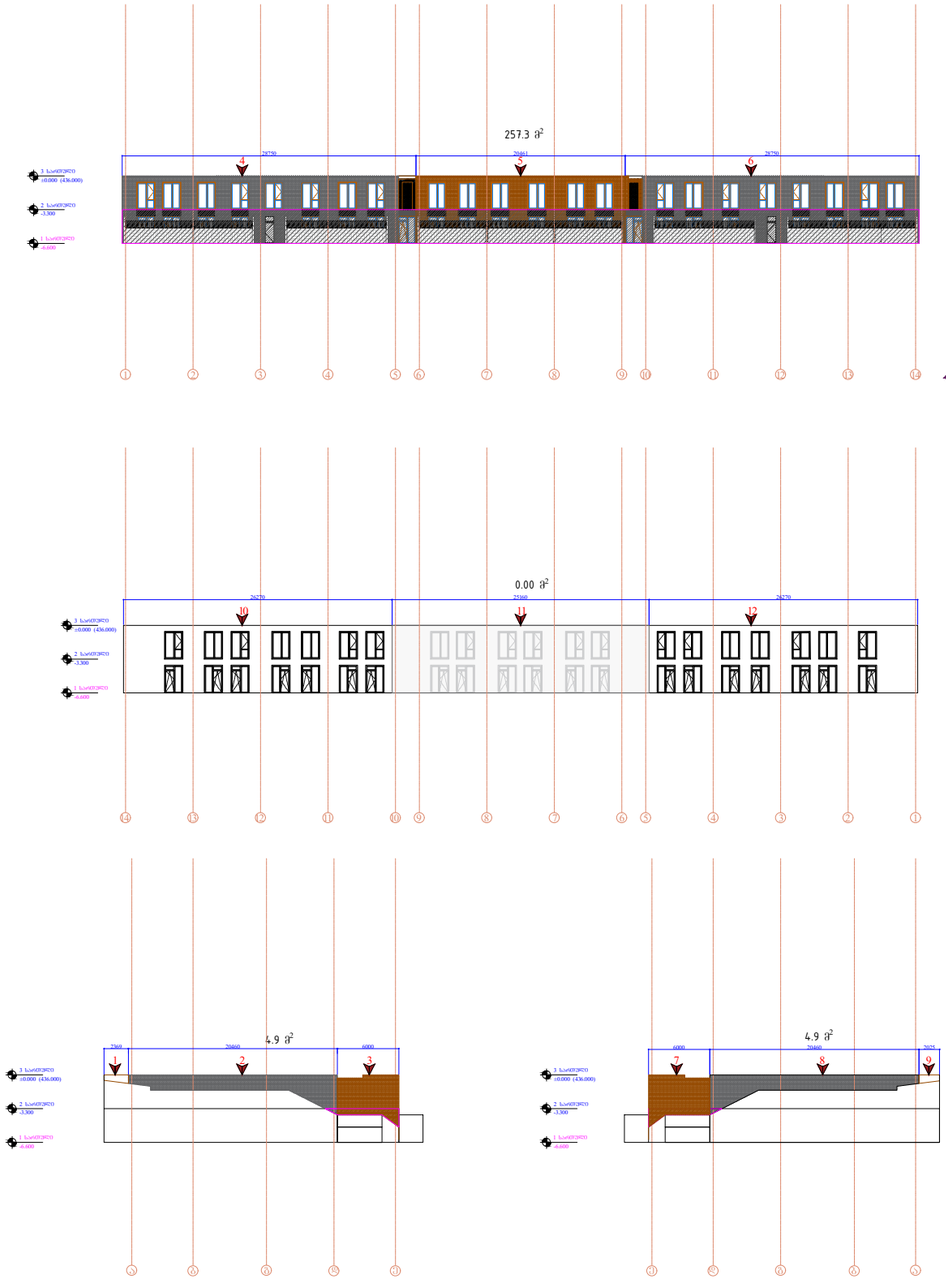

214.2 გრძ.მ - სართულის პერიმეტრი

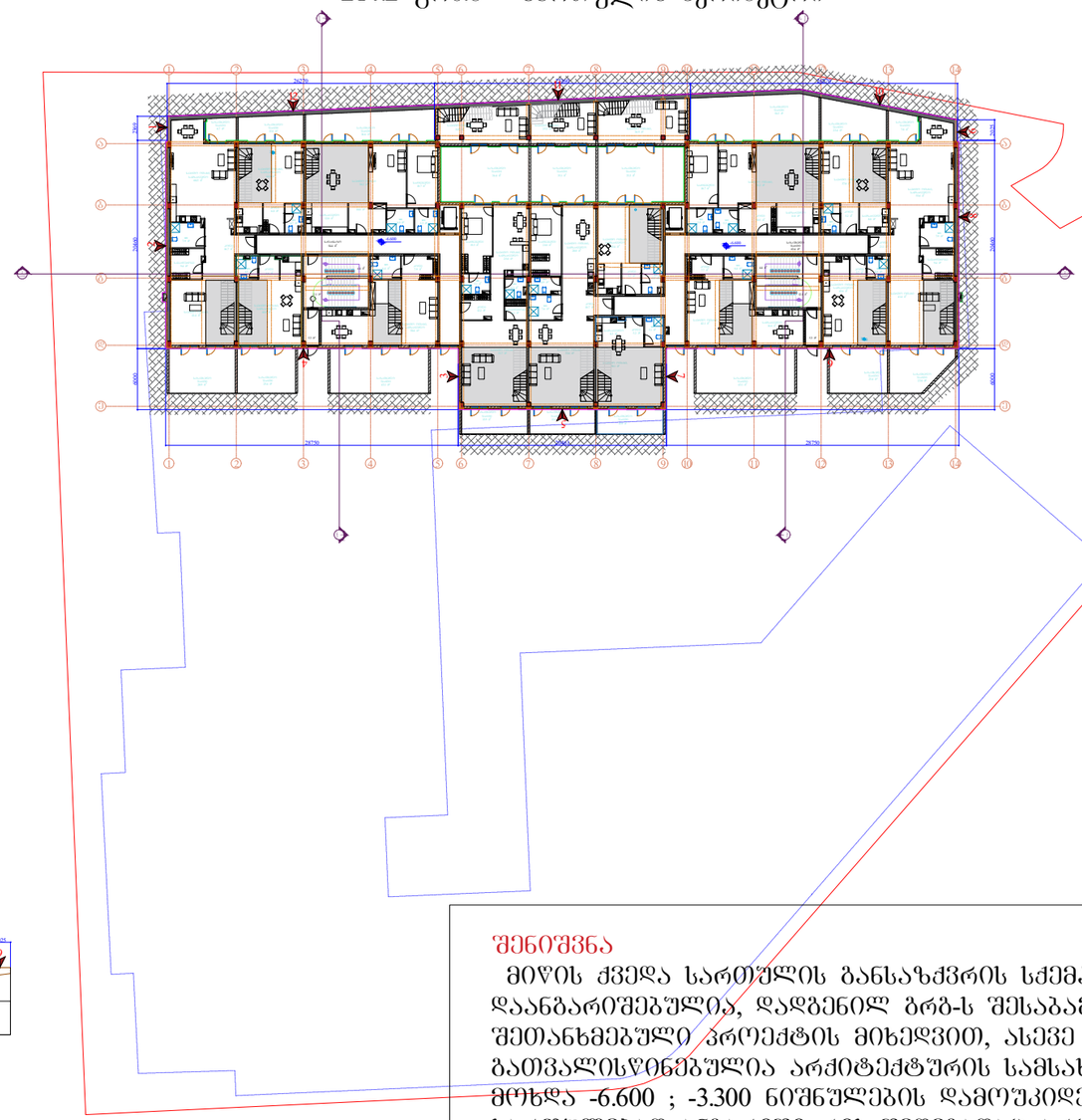

შენიშვნა

მიწის ქვედა სართულის განსაჭვრის სქემა დაანგარიშებულია, დადგენილ ბრბ-ს შესაბამისად და უკვე შეთანხმებული პროექტის მიხედვით, ასევე გათვალისწინებულია არქიტექტურის სამსახურის ხარვეზი და მოხდა -6.600 ; -3.300 ნიშნულების დამოუკიდებელ სართულებად ანგარიში რის შედეგადაც არცერთი სართულის საანგარიშო კოეფიციენტი არ აღებატება დადგენილ 1.8.

Pillar Park
დიღომი 8

პროექტი
მრავალბინიანი საცხოვრებელი სახლი ქ. თბილისი,
დიღმის სასწავლო საცდელის მეურნეობის ტერიტორია

მასშტაბი	ფორმატი	თარიღი
1:200	A3	01.07.2024

ნახაზი
მიწის ქვედა სართულის განსაზღვრის სქემა -6.600 ნიშნულზე

არქიტექტორი

პროექტის ნომერი	001
ეტაპი	სქემატური პროექტი
ფაილის სახე.	DWG

ფურცელი
ა-001

იდენთიფიკატორი	ა-1	ა-2	ა-3	ა-4	ა-5	ა-6	ა-7	ა-8
ფრონტალური ხედი და ზომები	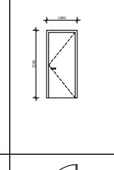	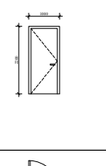	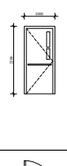	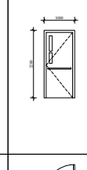	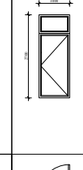		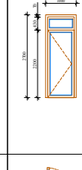	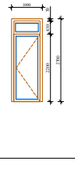
სიმბოლო გეგმაზე								
რაოდენობა	72	54	2		2		6	6

იდენთიფიკატორი	ა-9	ა-10	ა-11	ა-12	ა-13
ფრონტალური ხედი და ზომები	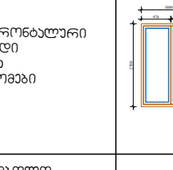	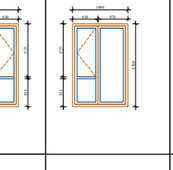	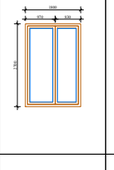	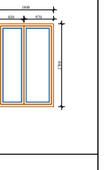	
სიმბოლო გეგმაზე					
რაოდენობა	1	1	2	2	1

იდენთიფიკატორი	ჯ-1	ჯ-2	ჯ-3	ჯ-4	ჯ-5	ჯ-6	ჯ-7	ჯ-8
ფრონტალური ხედი და ზომები								
სიმბოლო გეგმაზე								
რაოდენობა	37	40	12	8	1	1	18	19

იდენთიფიკატორი	ფ-1	ფ-2	ფ-3	ფ-4
ფრონტალური ხედი და ზომები				
სიმბოლო გეგმაზე				
რაოდენობა	69	38	13	6

Pillar Park
დიღომი 8

პროექტი

მრავალბინიანი საცხოვრებელი სახლი ქ. თბილისი,
დიღმის სასწავლო საცდელის მეურნეობის ტერიტორია

მასშტაბი	ფორმატი	თარიღი
1:200	A3	01.07.2024

ნახაზი

კარ-ფანჯრისა და ვიტრაჟების
სპეციფიკაცია

არქიტექტორი

პროექტის ნომერი	001	ფურცელი
ეტაპი	სქემატური პროექტი	ა-001
ფაილის სპეც.	DWG	