ИЗМЕНЕНИЕ ГРАНИЦЫ ЗЕМЕЛЬНОГО УЧАСТКА С ЧАСТИЧНЫМ ИЗЪЯТИЕМ ЗЕМЕЛЬ ДЛЯ ГОСУДАРСТВЕННЫХ НУЖД

ул. Ольховая, д. 2, г. Ростов-на-Дону, Ростовская область, 344038

Площадь земельного участка - 7 580 кв.м.

Площадь изъятия - 1 104 кв.м.

Площадь изъятия - 381.3 кв.м

Площадь земельного участка, образуемого путем перераспределения - 7 580 кв.м.

Площадь изъятия - 1 047.6 кв.м

Площадь земельного участка, образуемого путем перераспределения - 7 580 кв.м.

Площадь изъятия - 46.8 кв.м

Площадь земельного участка, образуемого путем перераспределения - 7 580 кв.м.

-4.320 ნიშნულზე, ლიფტი M16 მიმდებარედ
მენოხის ინტერიერში დაშვება 2 ბარი

მენოხის ფასადის / ლიფტები MK-MJ /-4.320 ნიშნულზე, M16 მიმდებარედ
ფასადზე მოეწყო სხვები

მენოხის ფასადის / ლიფტები MN-MR /-4.320 ნიშნულზე, M16 მიმდებარედ
ინტერიერში მეისვეკე ხიბე #2-ღენ ბასკასვე ხარებთან დაშავებემიხედელი ხოსიდოხის მხარე და
შესაბამისად ფასადზე ხარების მდებარეობა. ლიფტი #1 და ლიფტი #2-ის ხოლიდენ დაშბა
საევაკუაციო ხარები და შესაბამისად ტერიტორიაზე მოეწყო ხიბე#12

ჩაშვებადელია ხოლონა და სარბენელი

-4.320 ნიშნულზე ლიფტებში R1-MW
მეისვეკე ხარ/ვიბრაციების ეოხტისა

მეიფელის ხოლონები

სატრანსპორტო ზონა

მასშტაბი 1:100
0 1მ 2მ 3მ 4მ

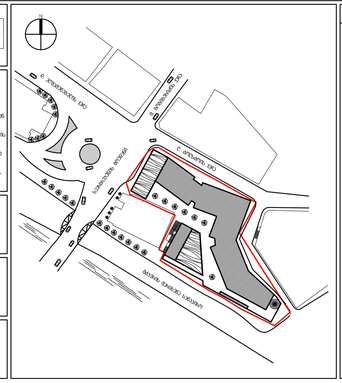

ტერიტორიის / სამშენებლო

შენობის მოცულობები

1. დებმბერიანი ფასილი - 847.2 მ²
2. ხოლიდისელენი ფასილი - 711.1 მ²
3. ხიბე/ხოსიდოხის/ლიფტების ხოლი - 164.3 მ²

ძირითადი მახასიათებლები

1. ხოლების ოდენობები და აღმავლობების ხარისხი ტერიტორიის პირის სამშენებლოდან
2. ტერიტორიაზე ატმოსფერული ნალექების ორგანიზება
3. ზოგადი ტრანსპორტის მოძრაობის სქემა და ტერიტორიაზე მოძრაობის ორგანიზება
4. ნაგებობის ძირითადი ზომები და ტექნიკურ-ეკონომიკური მაჩვენებლები
5. მოძრაობის მსვლელობა / მოხმარების ობიექტის, მათ შორის, საავტომო დროებითი მოხმარების ზომებისა და ორგანიზების ეკოლოგიური ზემოქმედების ობიექტების შესახებ ინფორმაციის მითითება
6. მთავარ / ძირითად ტექნოლოგიურ ტრანსპორტის / ავტომობილის / ავტოტრანსპორტის / ეკოლოგიური ნაგებობების ტიპი, ზომები SLR_G-100
7. ხმაური / ძირითად ტექნოლოგიურ ტრანსპორტის SLR_A-1100
8. ხმაური / ვიბრაციის ტექნოლოგიური ტრანსპორტის SLR_A-2100
9. ხმაურის ნორმების მქონე ზონა, 10000 მე ნაგებობის ირგვლივ
10. ხმაური ტექნიკური, ატმოსფერული ჰაერის ბინძურების ემისიები ნორმა "ჩაშვება ატმოსფეროში"
11. ინფორმაცია ნარჩენების ნარჩენების წარმოქმნის ადგილების ორგანიზაციის ნარჩენების ტრანსპორტირების
12. ნარჩენების / ტერიტორიის ნარჩენების წარმოქმნა / ნარჩენების ორგანიზება
13. ნარჩენების ადგილობრივი ნაგავსაყრელის ტერიტორიის ორგანიზება, ტრანსპორტი
14. ტრანსპორტის ნაკადების ანალიზი, ნაგებობებთან მისასვლელი გზების, ბილიკების, ველოსიპედების მისი მოხერხებულობა და ტექნიკურ-ეკონომიკური მაჩვენებლები და ტექნიკურ-ეკონომიკური მაჩვენებლები
15. ხანძარსაწინააღმდეგო ღონისძიებების ნარჩენების ტრანსპორტირება

მშენებლობის ეტაპი	004
პროექტის ნუმერი	140-0049
მასშტაბი / ფორმატი ზომა	1:100/841x1189
ნახაზი	ა- შენობები
პროექტის	გაგარინის
თარიღი	04.06.2025
ნახაზების ნომერი	

მხატვრული ნაწილი

ტიხრების განლაგების გეგმა
-1 სართული -4.320 ნიშნული

ნახაზის

ნახაზის	ხელმოწ.
ნახაზის ნომერი	MHT_A - 201

MHT_A - 201

GMT GROUP

*PROGRESP ltd

MEP Engineering CO
Istanbul, Turkey

VEGA Engineering CO
Istanbul, Turkey

გაფრთხილება!

წინამდებარე დოკუმენტი წარმოადგენს "DEPHANI" - ს საკუთრებას. მისი ნებისმიერი ფორმით (მთლიანად ან ნაწილობრივ) გამრავლება, კოპირება ან გავრცელება იკრძალება "DEPHANI" - ს წერილობითი ნებართვის გარეშე. ნახაზები გამიზნულია მხოლოდ კონტრაქტორებისათვის არქიტექტურული ინფორმაციის მისაღებად, მისი გამოყენება არ შეიძლება არცერთ სხვა პროექტში. ზომები უნდა გადამოწმდეს სამშენებლო მოედანზე კონტრაქტორის მიერ.

ნახაზი [illegible] უნდა იქნას მოთხოვნისამებრ.

GMT GROUP

"PROGRESI" ltd

MEP Engineering CO Istanbul, Turkey

VEGA Engineering CO Istanbul, Turkey

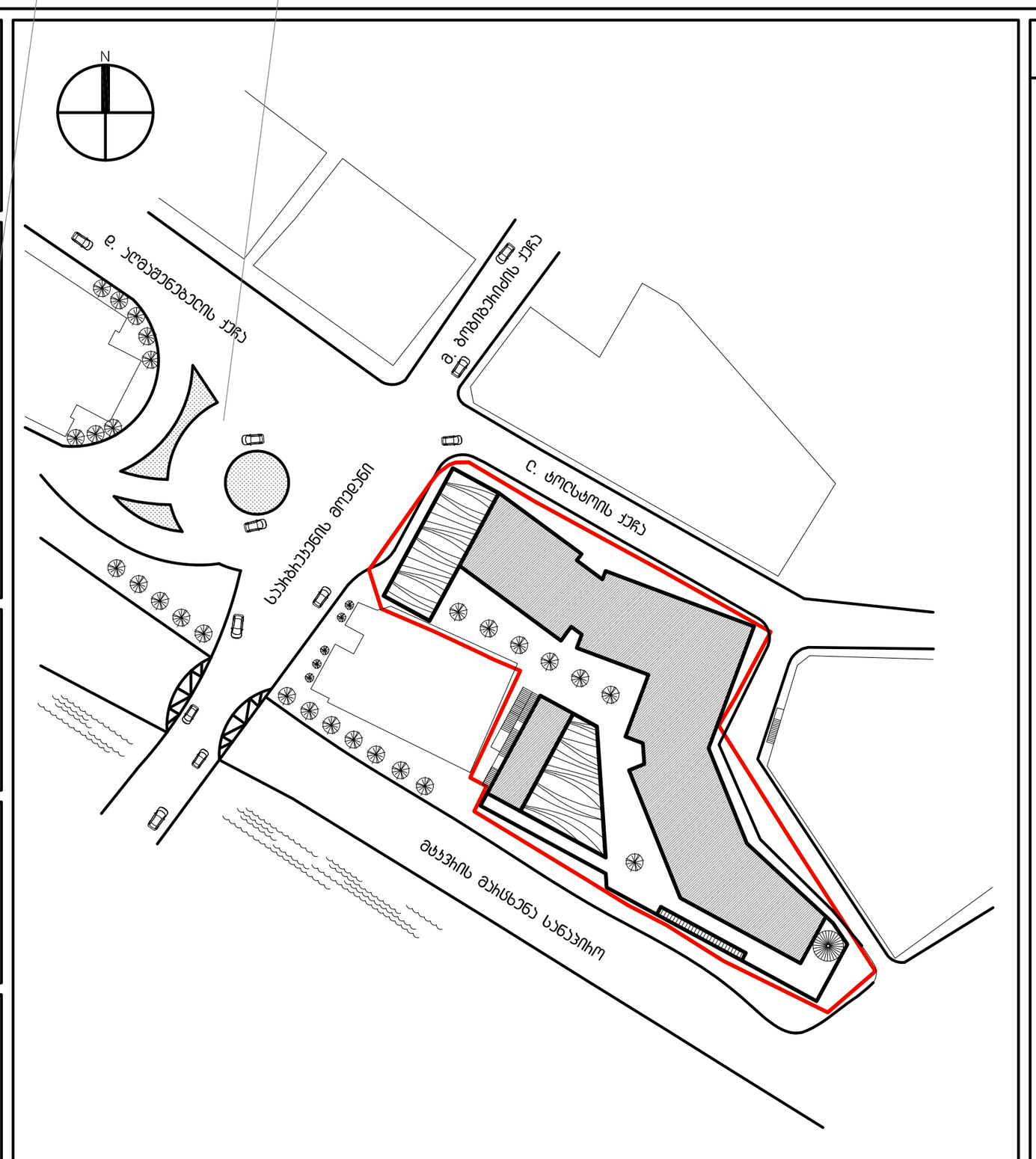

აღნიშვნები / სიმბოლოები

ფურცლის შენიშვნები

1. საოფისე ფართი - 61.1 მ²
2. კომერციული ფართი - 708.5 მ²
3. კიბე/კორიდორი/ლიფტის ჰოლი - 56.9 მ²
4. სასტუმროს ფართი - 670.9 მ²

ძირითადი შენიშვნები

1. პროექტი დამუშავებულია IBC (საერთაშორისო სამშენებლო კოდი) სტანდარტებით
2. ტერიტორიის აზომვა მოწოდებულია დამკვეთის მიერ
3. ზომები მოცემულია მილიმეტრებში. მასშტაბი და ფურცლის ფორმატი მითითებულია
4. ნახაზები განხილული უნდა იქნას არქიტექტურულ სპეციფიკაციებთან ერთად. პროექტის ნიმუში შეთანხმდეს არქიტექტორთან. პროექტის შეკვეთა / შეძენა მოხდეს მითითებული მოდელის, ფერის ნომრის მიხედვით. სპეციფიკაციაში გამოყენებული ინფორმაცია მოწოდებულია მწარმოებლის / მომწოდებლის მიერ. სატენდერო დოკუმენტაციის შედგენისას კონტრაქტორმა შესაძლებელია წარმოადგინოს სხვა მწარმოებლის / მომწოდებლის პროდუქცია იგივე ან აღმატებული მახასიათებლებით
5. მთავარი შენიშვნებისათვის / აღნიშვნების / სიმბოლოების / აბრევიატურების განმარტებისათვის იხ. ფურცელი SLR_G-100
6. კედლის / ტიხრის ტიპებისათვის იხ.ფურცელი SLR_A-1500
7. კარების სპეციფიკაციისათვის იხ.ფურცელი SLR_A-2100
8. კედლიდან კარებამდე მანძილი არის 100მმ თუ ნახაზზე არ არის მითითებული სხვა ზომა
9. კედლის შეფუთვის, ტიხრების მოწყობის დროს პრიორიტეტად მიჩნეული იყოს "ხაზზე გასწორება"
10. კონტრაქტორი ვალდებულია არქიტექტურულ ნახაზებში მითითებული ზომები გადაამოწმოს სამშენებლო მოედანზე და ნებისმიერი უზუსტობა სამშენებლო სამუშაოების დაწყებამდე აცნობოს არქიტექტორს
11. დემონტაჟის სამუშაოები განხორციელდეს კონსტრუქციული ნახაზების მიხედვით
12. შენობიდან / ტერიტორიიდან წყლის მოცილების პროექტი დამუშავდეს ინჟინერის / კონტრაქტორის მიერ და შეთანხმდეს არქიტექტორთან
13. სამშენებლო სამუშაოების დაწყებამდე საპროექტო ნიშნულები გადამოწმდეს ტერიტორიაზე
14. ტერიტორიაზე არსებული ხეების ზუსტი ადგილმდებარეობა დაზუსტდეს ადგილზე. გამწვანების კონსულტანტის მიერ მოხდეს მწვანე ნარგავების აღრიცხვიანობა და განისაზღვროს მათი მდგომარეობა. საჭიროების შემთხვევაში მოხდეს ხეების გადარგვა. ნარგავის ახალი ადგილმდებარეობა შეთანხმდეს არქიტექტორთან
15. კარის სპეციფიკაციებში მოცემული ზომა არის კარის ფრთის (ბლოკის) ზომა. კარის ღიობის ზომები და ბლოკის მიმართულება ნაჩვენებია გეგმებზე, ჭრილებზე და ფასადებზე

მრავალფუნქციური შენობა

პროექტი

ტიხრების განლაგების გეგმა
0 სართული ±0.000 ნიშნული

ნახაზი

თარიღი	რევიზია

კონტრაქტის ნომერი	004
პროექტის ნომერი	1401-004R
მასშტაბი / ფურცლის ზომა	1:100/841x1400
დახაზა	ს. ფანცულაია
შეამოწმა	მ.გალდავაძე
რევიზია	
თარიღი	04.06.2023
დამტკიცებულია	

ფურცლის სახელი: MHT_A - 202

MHT_A - 202

ფურცელი

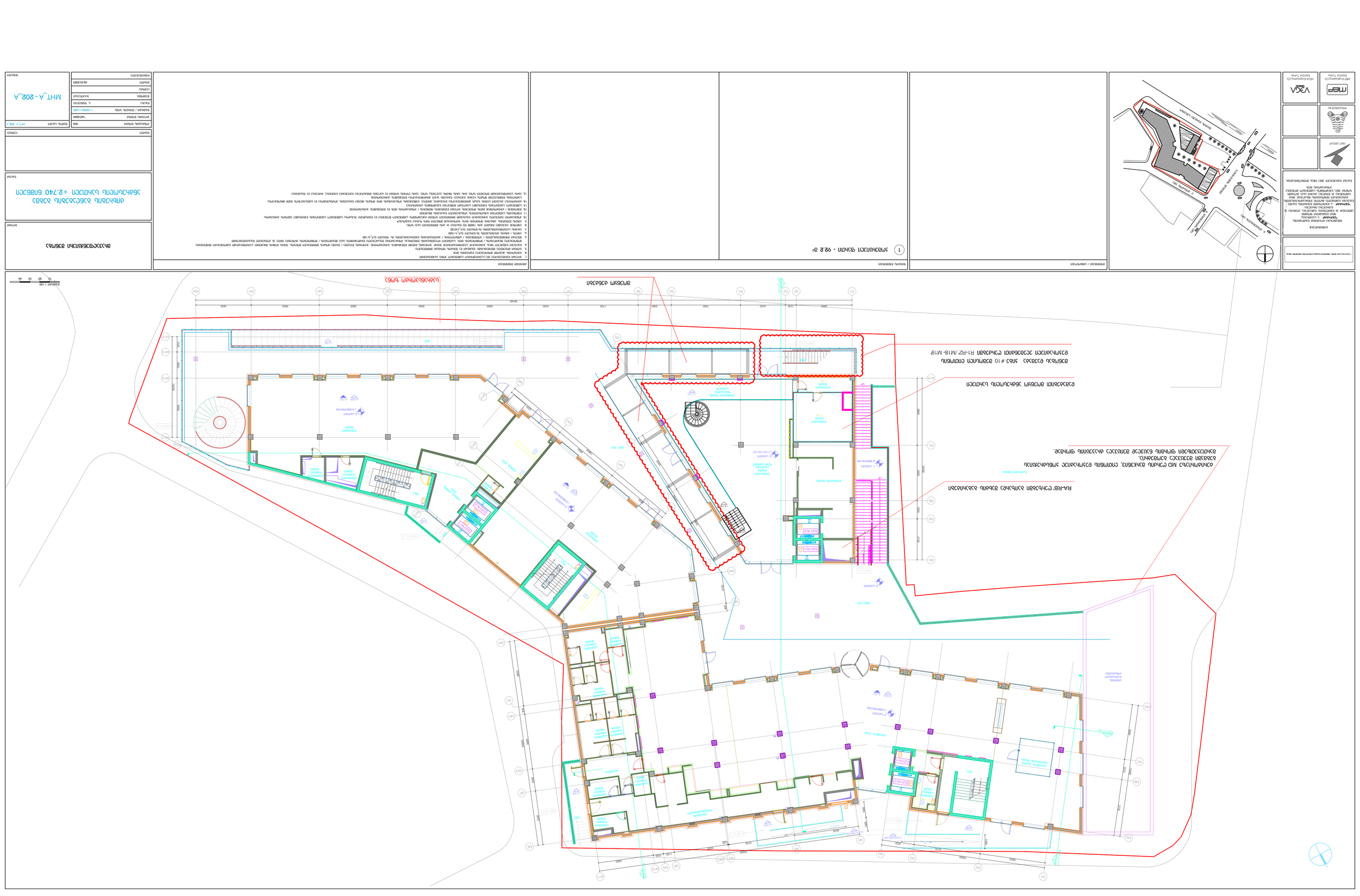
מדרגות חיצוניות חדשות
מדרגות חיצוניות חדשות
מדרגות חיצוניות חדשות

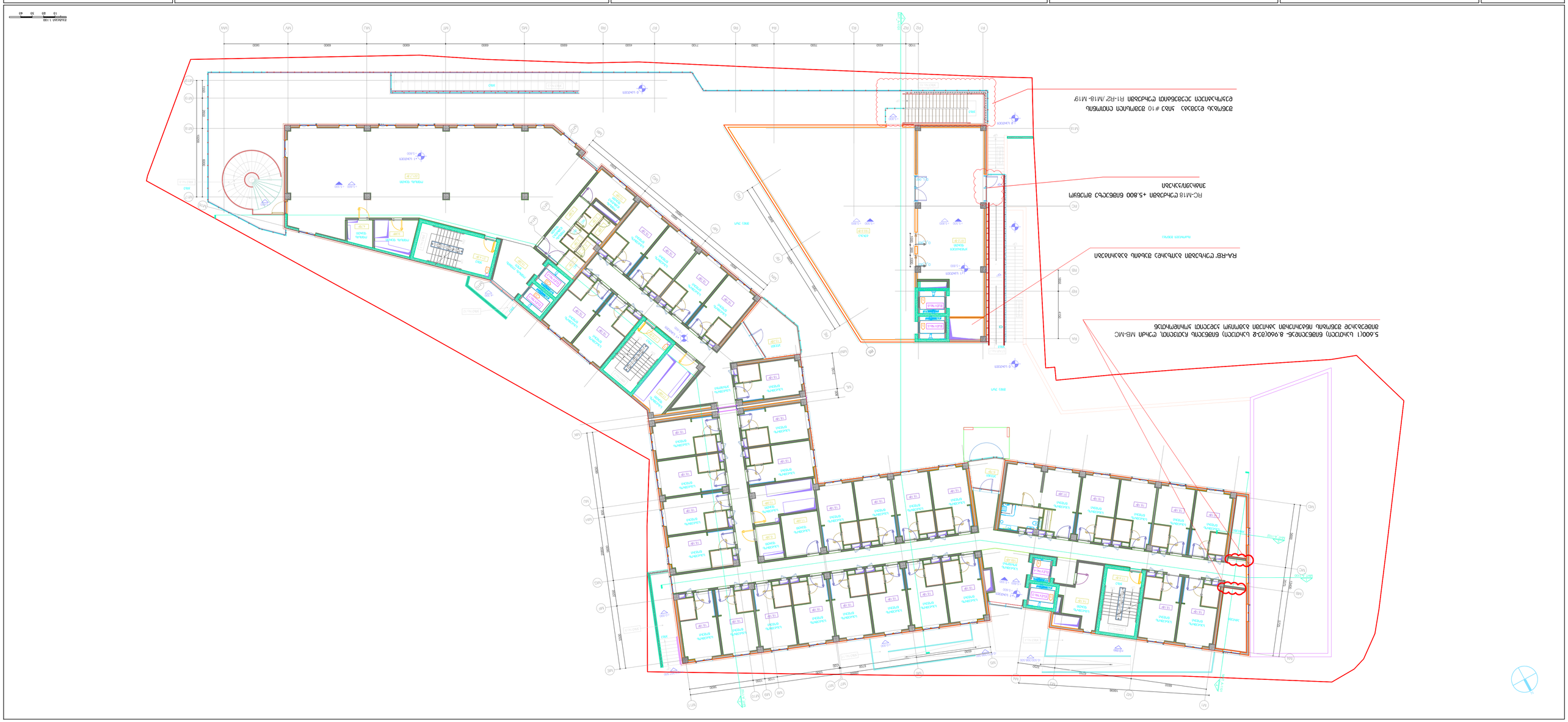

მასშტაბი 1:100
10 20 30 60

ბინისპირა ტერასების ჭერის +1 სართულის +5.600 ნიშნულის გეგმა

მასშტაბი

ეტაპი

ტექნიკური / სამშენებლო

ნებართვის ნახაზები

ტექნიკური ანგარიში

1. ზოგადი ინფორმაცია მიწის ნაკვეთის/ობიექტის შესახებ
2. ტექნიკური მახასიათებლები და ტექნიკური ინფრასტრუქტურა
3. ტექნიკური ინფრასტრუქტურა
4. ტექნიკურ ინფრასტრუქტურა
5. ტექნიკური ინფრასტრუქტურა
6. ტექნიკური ინფრასტრუქტურა
7. ტექნიკური ინფრასტრუქტურა
8. ტექნიკური ინფრასტრუქტურა
9. ტექნიკური ინფრასტრუქტურა
10. ტექნიკური ინფრასტრუქტურა
11. ტექნიკური ინფრასტრუქტურა
12. ტექნიკური ინფრასტრუქტურა
13. ტექნიკური ინფრასტრუქტურა
14. ტექნიკური ინფრასტრუქტურა
15. ტექნიკური ინფრასტრუქტურა

ინჟინრული ინფრასტრუქტურა

1. ტერიტორიის ვერტიკალური დაგეგმარების ნაწილი
2. ტერიტორიის ვერტიკალური დაგეგმარების ნაწილი
3. ტერიტორიის ვერტიკალური დაგეგმარების ნაწილი
4. ტერიტორიის ვერტიკალური დაგეგმარების ნაწილი
5. ტერიტორიის ვერტიკალური დაგეგმარების ნაწილი
6. ტერიტორიის ვერტიკალური დაგეგმარების ნაწილი
7. ტერიტორიის ვერტიკალური დაგეგმარების ნაწილი
8. ტერიტორიის ვერტიკალური დაგეგმარების ნაწილი
9. ტერიტორიის ვერტიკალური დაგეგმარების ნაწილი
10. ტერიტორიის ვერტიკალური დაგეგმარების ნაწილი
11. ტერიტორიის ვერტიკალური დაგეგმარების ნაწილი
12. ტერიტორიის ვერტიკალური დაგეგმარების ნაწილი
13. ტერიტორიის ვერტიკალური დაგეგმარების ნაწილი
14. ტერიტორიის ვერტიკალური დაგეგმარების ნაწილი
15. ტერიტორიის ვერტიკალური დაგეგმარების ნაწილი

ხანძარსაწინააღმდეგო ნაწილი

ხანძარსაწინააღმდეგო ნაწილი

ხანძარსაწინააღმდეგო

Този чертеж е собственост на Архитектурно Инженерно Проектантско Дружество "ТЕРРАКОТ" ООД. Всяко копиране, разпространение или използване на чертежа или негови части без писмено разрешение на дружеството е забранено и ще бъде преследвано съгласно Закона за авторското право и сродните му права.

ВЪЗЛОЖИТЕЛ:
ЕТ "ЕЛЕНА ЦВЕТКОВА - ЕЛЕНА ЦВЕТКОВА"
гр. ПЛОВДИВ, ул. "ЦАРИГРАДСКО ШОСЕ" № 36

ОБЕКТ:
ПРОЕКТ ЗА ПРЕУСТРОЙСТВО И ОБЗАВЕЖДАНЕ НА ЗАВЕДЕНИЕ ЗА ХРАНЕНЕ И ОБСЛУЖВАНЕ ПО СИСТЕМА "ВСИЧКО ВКЛЮЧЕНО" - ЗА ЕЛЕКТРИЧЕСКИ ИНСТАЛАЦИИ, ВИК ИНСТАЛАЦИИ, ОВК ИНСТАЛАЦИИ, ПБЗ ИНСТАЛАЦИИ, ОБЩА ЕЛЕКТРИЧЕСКА ИНСТАЛАЦИЯ, ОБЩА ВИК ИНСТАЛАЦИЯ, ОБЩА ОВК ИНСТАЛАЦИЯ, ПБЗ ИНСТАЛАЦИЯ, ЗА ПРОМЯНА НА ПРЕДНАЗНАЧЕНИЕТО НА ЧАСТ ОТ ПЪРВИ ЕТАЖ, ЦЯЛ ВТОРИ ЕТАЖ И ЧАСТ ОТ ТРЕТИ ЕТАЖ ОТ ЖИЛИЩНА СГРАДА В ЗАВЕДЕНИЕ ЗА ХРАНЕНЕ И ОБСЛУЖВАНЕ ПО СИСТЕМА "ВСИЧКО ВКЛЮЧЕНО" В ПОСОЧЕНИТЕ В ПРОЕКТА ЧАСТИ, ПРЕУСТРОЙСТВО НА ЧАСТ ОТ ПОКРИВА ЗА ОБЗАВЕЖДАНЕ НА ЗАВЕДЕНИЕ ЗА ХРАНЕНЕ И ОБСЛУЖВАНЕ ПО СИСТЕМА "ВСИЧКО ВКЛЮЧЕНО" И ПРОМЯНА НА ПРЕДНАЗНАЧЕНИЕТО НА ЧАСТ ОТ ПОКРИВА ЗА ОБЗАВЕЖДАНЕ НА ЗАВЕДЕНИЕ ЗА ХРАНЕНЕ И ОБСЛУЖВАНЕ ПО СИСТЕМА "ВСИЧКО ВКЛЮЧЕНО" В ПОСОЧЕНИТЕ В ПРОЕКТА ЧАСТИ, ПРЕУСТРОЙСТВ



8.960(მე-2 სართული) ნიშნულიდან- 15.680(მე-4 სართული) ნიშნულის ჩათვლით, ღერძი M14 მიმდებარედ შენობის ინტერიერში ატრიუმი გამოიყო კედლით კორიდორთან

+12.320(მე-3 სართული) ნიშნულზე "MA-MD" ღერძებში გაუქმდა საყვავილეებში დეკორატიული ხეების მოწყობა

RA-RB' ღერძებში გაიზარდა შახტის გაბარიტები

შენობას დაემატა კიბე #10 შემოსილი ლითონის დეკორატიული ელემენტით ღერძებში R1-R2' /M18- M19'

მასშტაბი 1:100

\\Teona1\Teona_D\02. DEPHANI_ PROEQTEBI\M2 Nucubidze\01_ARCHITECTURAL\LOGO\DEPHANI LOGO.jpg

გაფრთხილება!

წინამდებარე დოკუმენტი წარმოადგენს "DEPHANI" - ს საკუთრებას. მისი ნებისმიერი ფორმით (მთლიანად ან ნაწილობრივ) გამრავლება, კოპირება ან გავრცელება იკრძალება "DEPHANI" - ს წერილობითი ნებართვის გარეშე. ნახაზები გამიზნულია მხოლოდ კონტრაქტორებისათვის არქიტექტურული ინფორმაციის მისაღებად, მისი გამოყენება არ შეიძლება არცერთ სხვა პროექტში. ზომები უნდა გადამოწმდეს სამშენებლო მოედანზე კონტრაქტორის მიერ.

ნახაზი დაბრუნებული უნდა იქნას მოთხოვნისამებრ.

GMT GROUP

"PROGRESI" ltd

MEP Engineering CO Istanbul, Turkey

VEGA Engineering CO Istanbul, Turkey

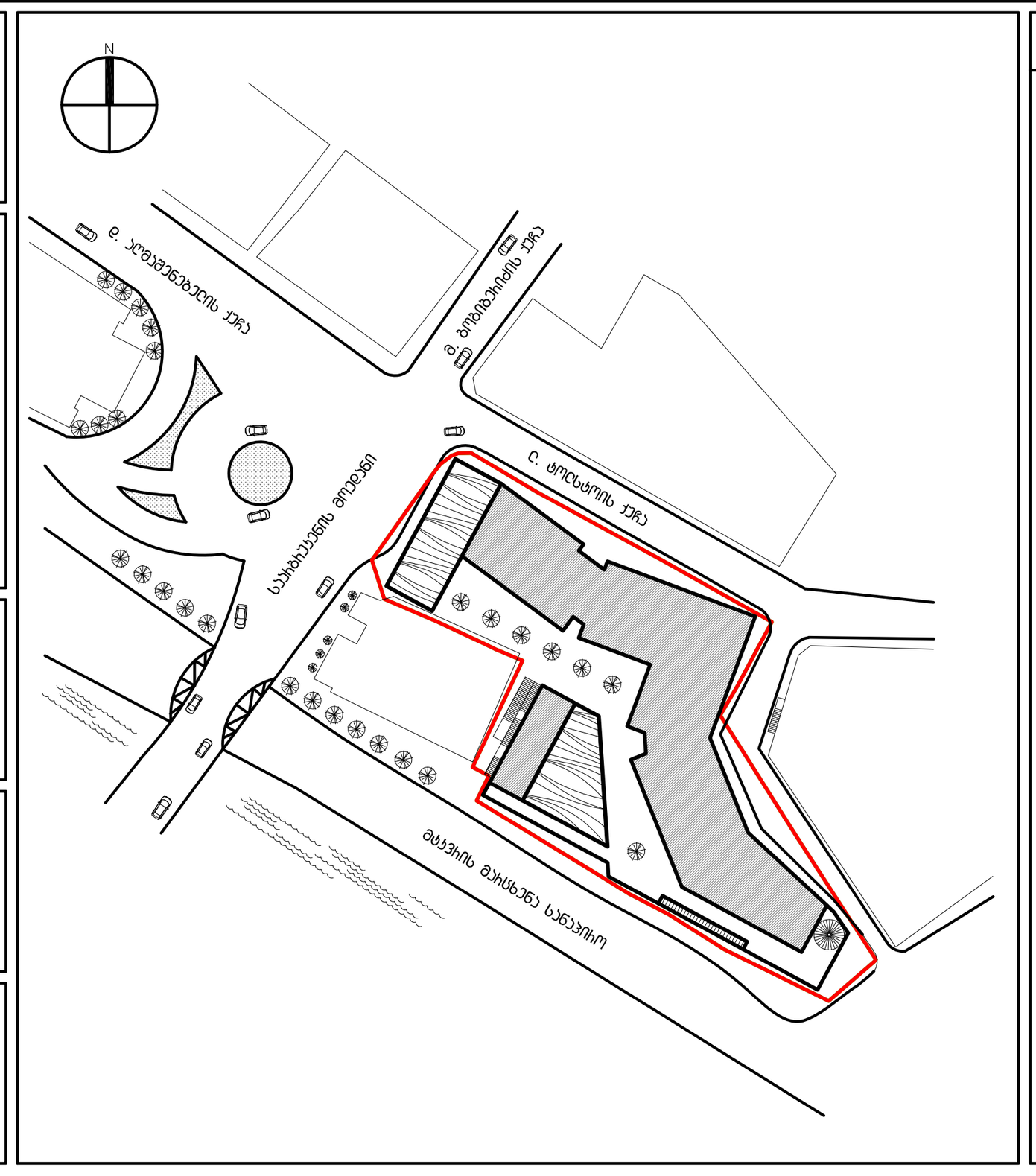

აღნიშვნები / სიმბოლოები

ფართის შენიშვნები

1. საოფისე ფართი - 282.0 მ²
2. კიბე/კორიდორი/ლიფტის ჰოლი - 56.6 მ²
3. სასტუმროს ნომრების ფართი - 820.2 მ²

ძირითადი შენიშვნები

1. პროექტი დამუშავებულია IBC (საერთაშორისო სამშენებლო კოდი) სტანდარტებით
2. ტერიტორიის ანაზომი მოწოდებულია დამკვეთის მიერ
3. ზომები მოცემულია მილიმეტრებში. მასშტაბი და ფურცლის ფორმატი მითითებულია
4. ნახაზები განხილული უნდა იქნას არქიტექტურულ სპეციფიკაციებთან ერთად. პროდუქტის ნიმუში შეთანხმდეს არქიტექტორთან. პროდუქტის შეკვეთა / შეძენა მოხდეს მითითებული მოდელის, ფერის ნომრის მიხედვით. სპეციფიკაციაში გამოყენებული ინფორმაცია მოწოდებულია მწარმოებლის / მომწოდებლის მიერ. სატენდერო დოკუმენტაციის შედგენისას კონტრაქტორმა შესაძლებელია წარმოადგინოს სხვა მწარმოებლის / მომწოდებლის პროდუქცია იგივე ან ალტერნატიული მახასიათებლებით
5. მთავარი შენიშვნებისათვის / აღნიშვნების / სიმბოლოების / აბრევიატურების განმარტებისათვის იხ. ფურცელი SLR_G-100
6. კედლის / ტიხრის ტიპებისათვის იხ.ფურცელი SLR_A-1500
7. კარების სპეციფიკაციისათვის იხ.ფურცელი SLR_A-2100
8. კედლიდან კარებამდე მანძილი არის 100მმ თუ ნახაზზე არ არის მითითებული სხვა ზომა
9. კედლის შეფუთვის, ტიხრების მოწყობის დროს პრიორიტეტად მიჩნეული იყოს "ხაზზე განლაგება"
10. კონტრაქტორი ვალდებულია არქიტექტურულ ნახაზებში მითითებული ზომები გადაამოწმოს სამშენებლო მოედანზე და ნებისმიერი უზუსტობა სამშენებლო სამუშაოების დაწყებამდე აცნობოს არქიტექტორს
11. დემონტაჟის სამუშაოები განხორციელდეს კონსტრუქციული ნახაზების მიხედვით
12. შენობიდან / ტერიტორიიდან წყლის მოცილების პროექტი დამუშავდეს ინჟინერის / კონტრაქტორის მიერ და შეთანხმდეს არქიტექტორთან
13. სამშენებლო სამუშაოების დაწყებამდე საპროექტო ნიშნულები გადამოწმდეს ტერიტორიაზე
14. ტერიტორიაზე არსებული ხეების ზუსტი ადგილმდებარეობა დაზუსტდეს ადგილზე. გამწვანების კონსულტანტის მიერ მოხდეს მწვანე ნარგავების აღრიცხვიანობა და განისაზღვროს მათი მდგომარეობა. საჭიროების შემთხვევაში მოხდეს ხეების გადარგვა. ნარგავის ახალი ადგილმდებარეობა შეთანხმდეს არქიტექტორთან
15. კარის სპეციფიკაციებში მოცემული ზომა არის კარის ფრთის (ბლოკის) ზომა. კარის ღიობის ზომები და ბლოკის მიმართულება ნაჩვენებია გეგმებზე, ჭრილებზე და ფასადებზე

მრავალფუნქციური

პროექტი

ტიხრების განლაგების გეგმა
+3 სართული +12.320 ნიშნული

ნახაზი

თარიღი	რევიზია
კონტრაქტის ნომერი	004
პროექტის ნომერი	1401-004R
მასშტაბი / ფურცლის ზომა	1:100/841x1400
დახაზა	ს. ფანცულაია
შეამოწმა	მ.გაღლაძე
რევიზია	
თარიღი	04.06.2023
დამტკიცებულია	

ფურცლის სახელი MHT_A - 205

MHT_A - 205

ფურცელი

ՀՀ ԱՐԱՐԱՏԻ ՄԱՐԶ, ԱՐԱՐԱՏ ՔԱՂԱՔԻ, ՀԱՍՏԱՏՎԱԾ ՀԱՍՑԵՈՎ

ՀԱՐԿԱՅԻՆ ՀԱՄԱԿԱՐԳ

ՀԱՍՑԵՈՎ ՊԱՏԿԱՆՎՈՂ ՇԵՆՔԵՐԻ ԵՎ ՏԱՐԱԾՔԻ ՀԱՄԱՐ

ООО «Проектная компания «Гефест»
Адрес: 123456, г. Москва, ул. Примерная, д. 1, оф. 101
Тел.: +7 (495) 123-45-67
E-mail: info@gefest-pk.ru

Генеральный директор — А. А. Иванов

Главный инженер проекта — П. С. Сидоров

Главный архитектор проекта — М. В. Кузнецова

Главный конструктор — Д. Н. Петров

Начальник отдела ОВиК — С. Р. Васильев

Начальник отдела ВК — Е. Г. Морозова

Начальник отдела ЭОМ — А. Ю. Лебедев

Начальник отдела АР — Т. И. Соколова

Начальник отдела КР — Н. К. Орлов

Начальник отдела ПОС — Ю. М. Фёдорова

Начальник отдела ГП — В. Л. Зайцев

Начальник отдела ТМ — О. Р. Белова

Начальник отдела ПБ — Р. Т. Гусев

Начальник отдела ВН — Ф. Д. Ершов

Начальник отдела ГС — Ж. О. Тихонова

Начальник отдела ГИ — Ц. Ч. Шарапова

Начальник отдела ГЭ — Ш. Щ. Ярцева

Начальник отдела ГЭ — Э. Ю. Ягодина

Начальник отдела ГЭ — Я. А. Юдина

Начальник отдела ГЭ — Ю. Э. Яковлева

Начальник отдела ГЭ — Я. Ю. Яшина

Начальник отдела ГЭ — Ю. Я. Яшина

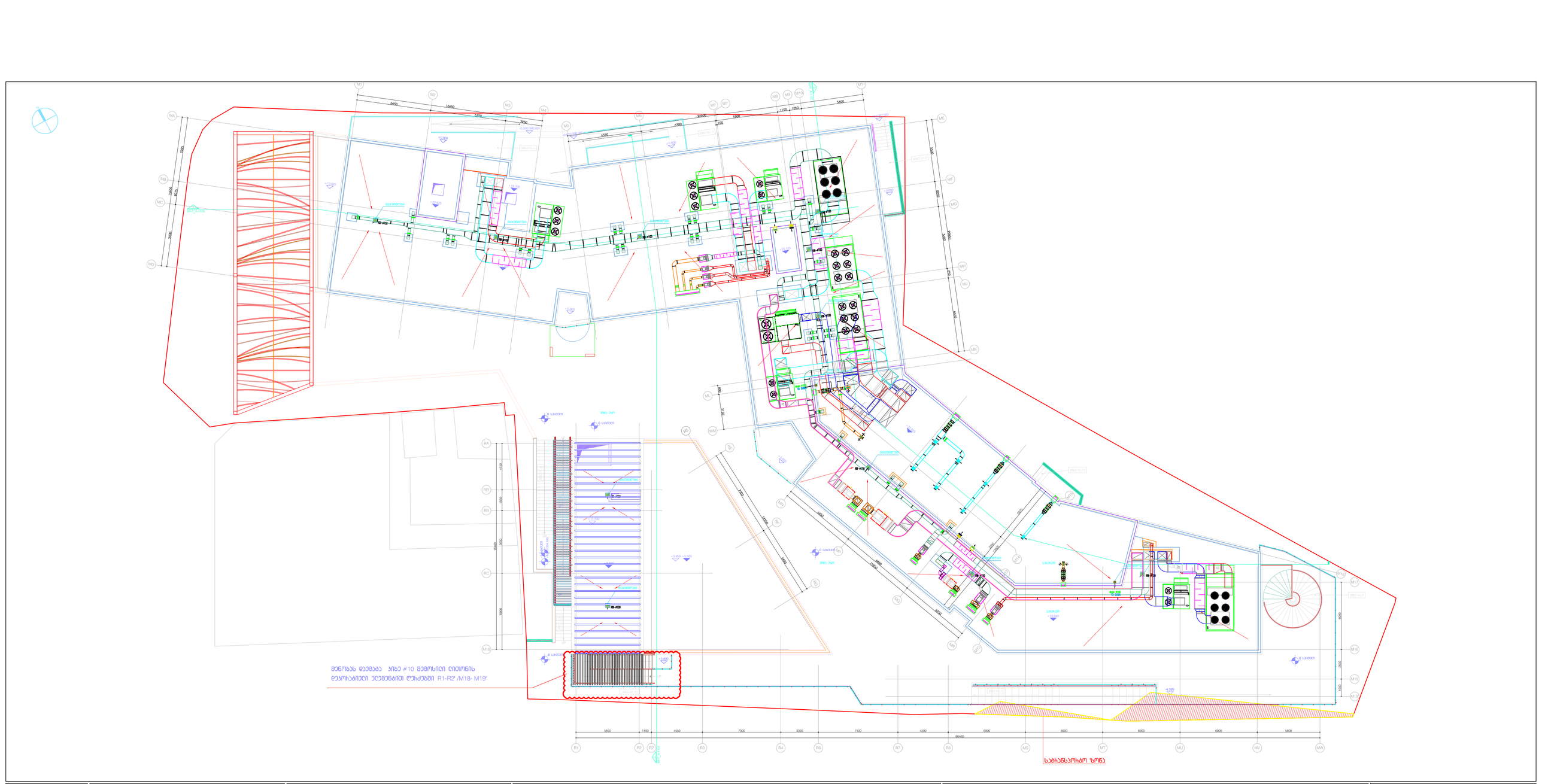

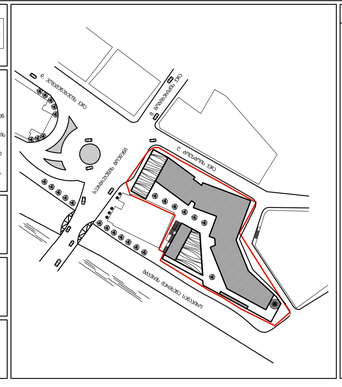

განმცხადებელი

შპს „ბათუმის ნავსადგური“

"DEPHANP" - ს ბათუმის ზღვის ჯიხვის, ნავსადგურის ტერიტორიის მართვის, ექსპლუატაციის, მოვლა-პატრონობის, ინფრასტრუქტურის მშენებლობის, მოწყობის, ასევე ბათუმის ზღვის პირა პარკის ტერიტორიის მართვის, ექსპლუატაციის, მოვლა-პატრონობის, ინფრასტრუქტურის მშენებლობის, მოწყობის და ბათუმის ზღვისპირა პარკის ტერიტორიის მართვის, ექსპლუატაციის, მოვლა-პატრონობის, ინფრასტრუქტურის მშენებლობის, მოწყობის და ბათუმის ბულვარის ტერიტორიის მართვის, ექსპლუატაციის, მოვლა-პატრონობის, ინფრასტრუქტურის მშენებლობის, მოწყობის ფუნქციების განმახორციელებელი ორგანიზაცია.

GMT GROUP

"PROGRESP ltd

MEP Engineering CO
Istanbul, Turkey

VEGA Engineering CO
Istanbul, Turkey

პროექტირებაზე პასუხისმგებელი პირები

შენობა-ნაგებობის ძირითადი მახასიათებლები

ძირითადი მინიშნებები

1. პროექტი წარმოებულია BIC ავტომატიზირებული სამშენებლო პროექტირების პროგრამის საინჟინრო ვერსიით.
2. ტერიტორიაზე გეოლოგიური პირობების დეტალური შესწავლა არ ჩატარებულა.
3. ზომები მოცემულია მილიმეტრებში, მანძილები და ნიშნულები მეტრებში მითითებულია.
4. ნახაზებზე ასახული ობიექტის ზედა ზედაპირის აგებულების ელემენტები, ასევე ინჟინრული ქსელების ტრასირება, ნახაზებზე ასახული ინფორმაციის საფუძველზე შესრულებულია / შესრულდება მშენებლობის პროცესში ინჟინრული ქსელების ტრასირების შესაბამისობის დადგენის შემდეგ.
5. ნებისმიერ მშენებლობასთან / ექსპლუატაციასთან დაკავშირებული სამუშაოები ჩატარდეს მხოლოდ სპეციალიზებული ორგანიზაციის მიერ, შესაბამისი ნებართვის საფუძველზე.
6. ნებისმიერ ცვლილებას ტექნიკურ გადაწყვეტილებებში უნდა ეწარმოებდეს ავტორის ზედამხედველობა.
7. ნახაზებზე ასახული ყველა ზომა უნდა შემოწმდეს ადგილზე და მასში აღმოჩენილი შეცდომების შესახებ დაუყოვნებლივ უნდა ეცნობოს ავტორს.
8. ნებისმიერი ცვლილება ტექნიკურ ნაწილში უნდა შეთანხმდეს ავტორთან.
9. ნებისმიერი ცვლილება, ანაზომის შეტანა ასევე პირველადი ნახაზების ნაწილში, ტექნიკურ ჯგუფებში.
10. ინჟინრული ქსელების ტრასირება ინფრასტრუქტურის ობიექტების გადაწყვეტის საფუძველზე მოცემული და ნებისმიერი ცვლილებები ავტორთან უნდა იქნეს შეთანხმებული.
11. ნებისმიერმა საშენებლო ტექნოლოგიის ინსტრუქციის ნებისმიერი მოთხოვნა აუცილებლად უნდა შესრულდეს.
12. ტერიტორიაზე / ნაგებობებზე მოძრავი ტრანსპორტის, ტექნიკის ოპერირების ინსტრუქციის.
13. საფრთხილო ნიშნების, ბარიერების განთავსების ადგილები განსაზღვრულია ტექნიკურ ჯგუფებში.
14. ტერიტორიაზე ნაგებობის ნებისმიერი ნაწილის ექსპლუატაცია, ასევე მოძრავი ტრანსპორტის, ტექნიკისა და ადამიანების ერთდროული მუშაობა დაშვებულია მხოლოდ ტექნიკური ნაწილის შესრულების დასრულების შემდეგ.
    საჭიროების შემთხვევაში მოხდეს ხანძრის, ნგრევების, ჯაჭვის ელექტროგაზგაყვანის შესრულების ინფორმირება.
    ზოგიერთ საშენებლო-სამონტაჟო ნაწილ ვიდეო ჩაწერა, ფოტოგადაღება ნაწილ, ფოტოგადაღების ჩატარების წინ და შემდეგ.

მასშტაბი: 1:100(A1) / 1:200(A3)
ნახაზის / ფენის ტიპი: ს. ფენის ტიპი
ნახაზის ფორმატი: A1(594*841)
ნახაზის: 04.06.2025

მისვლა-დაშვების მენობა

ინფრასტრუქტურა

სასპორტო ბაზები

ნახაზის ნომერი

MHT_A - 1001