N

თბილისი 2024წ.

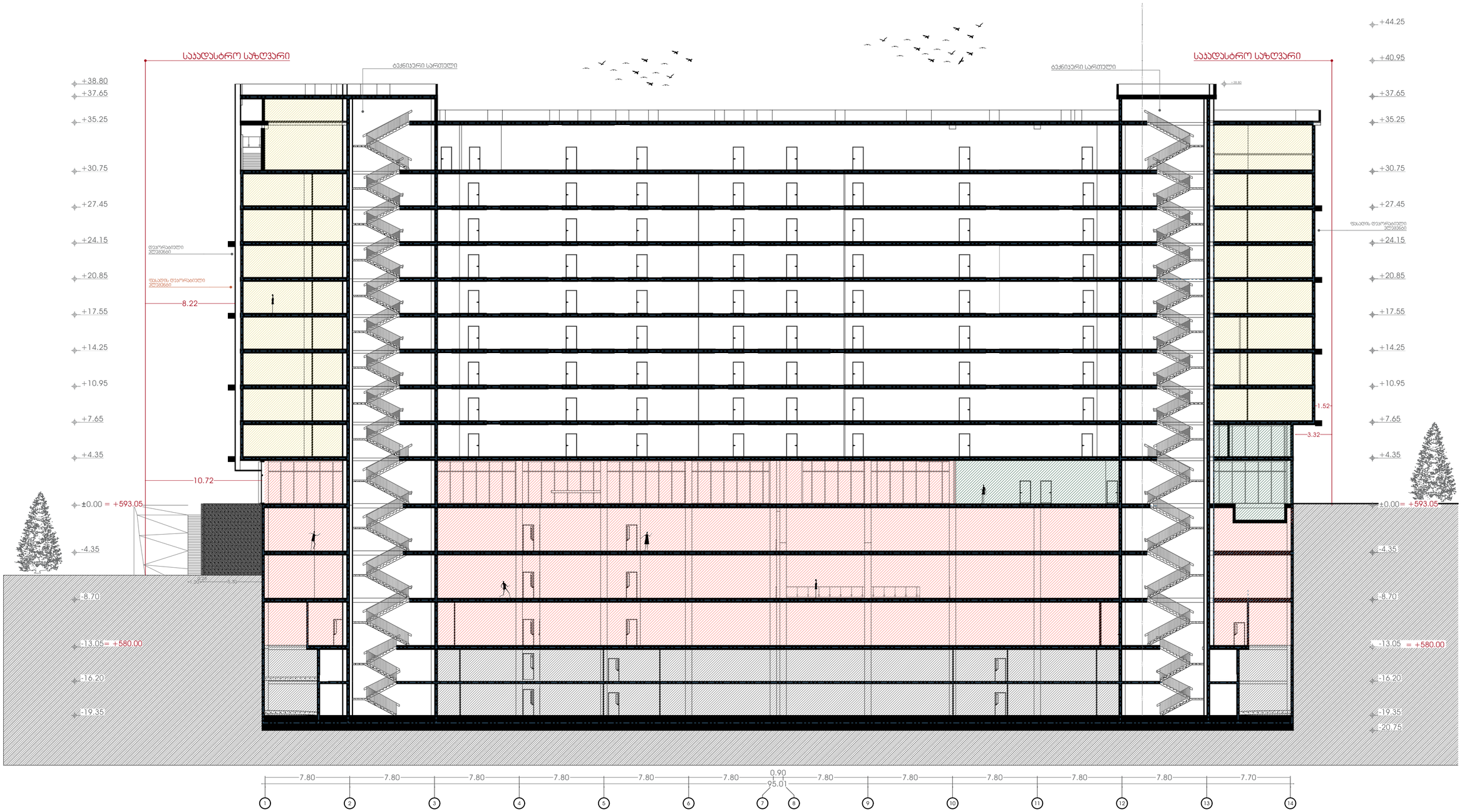

ჭრილი 1-1

პირობითი აღნიშვნები:

საკადასტრო საზღვარი

განვითარების რეგულირების ხაზი (უახლ ეზოსთვის)

პროექტის დასახელება:

მრავალფუნქციური კომპლექსი

მისამართი:
ქ.თბილისი, ელგუჯა ამაშუკელის ქუჩა

ავტორები :

მთ.არქიტექტორი ნ.გოგეშვილი

ხ. ა.

არქიტექტორი თ.ჯანიაშვილი

ხ. ა.

შენიშვნა:

არტეკო

ს/კ : 405360675

მის: ს.ცინცაძის ქ. №1; ბ.52

ARTECO

s/k : 405360675

ADDR: s.tsintsadze #1

ნახაზი: ჭრილი 1-1

SCALE 1:100

FORMAT A2

N

თბილისი 2024წ.

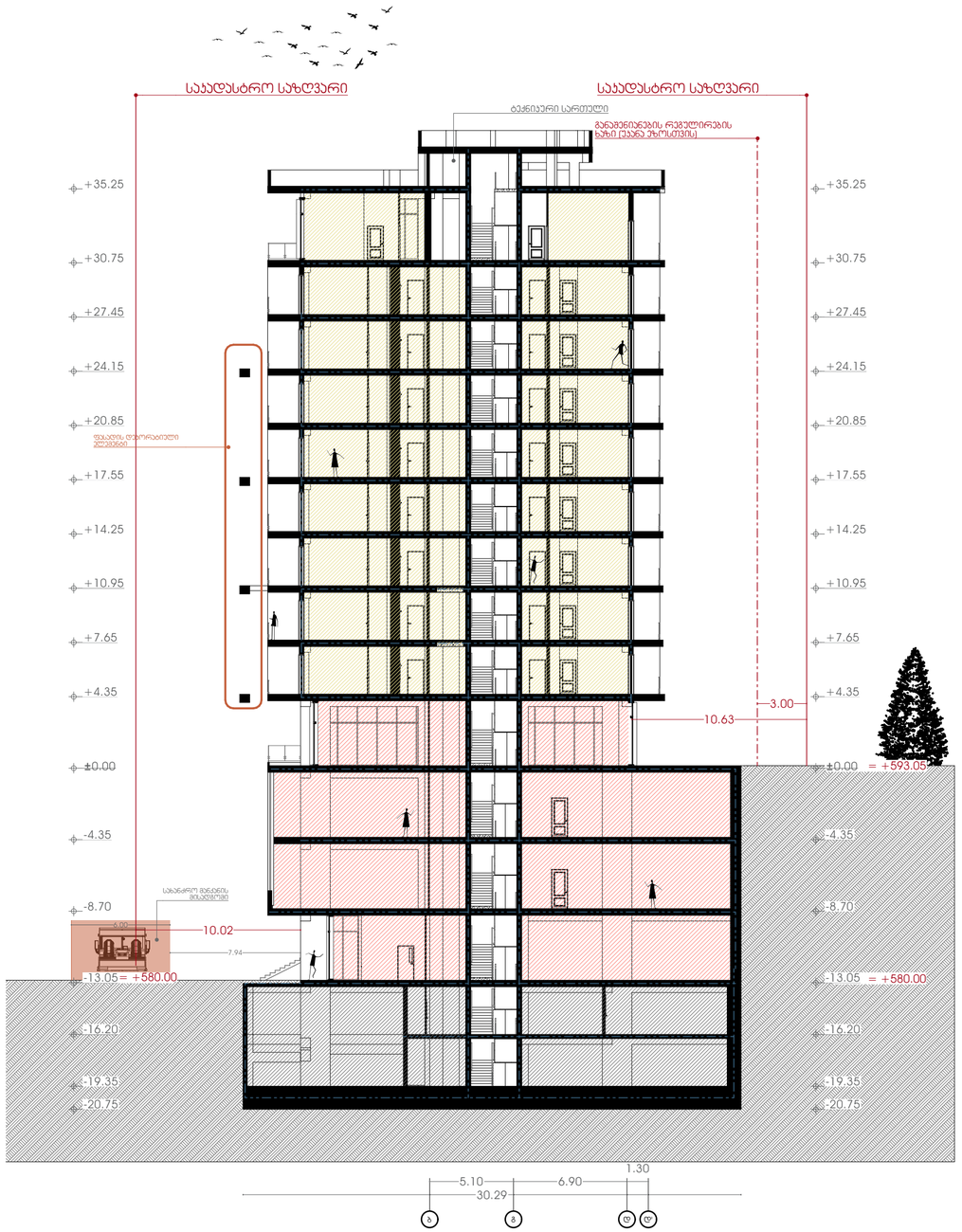

ჭრილი 2-2

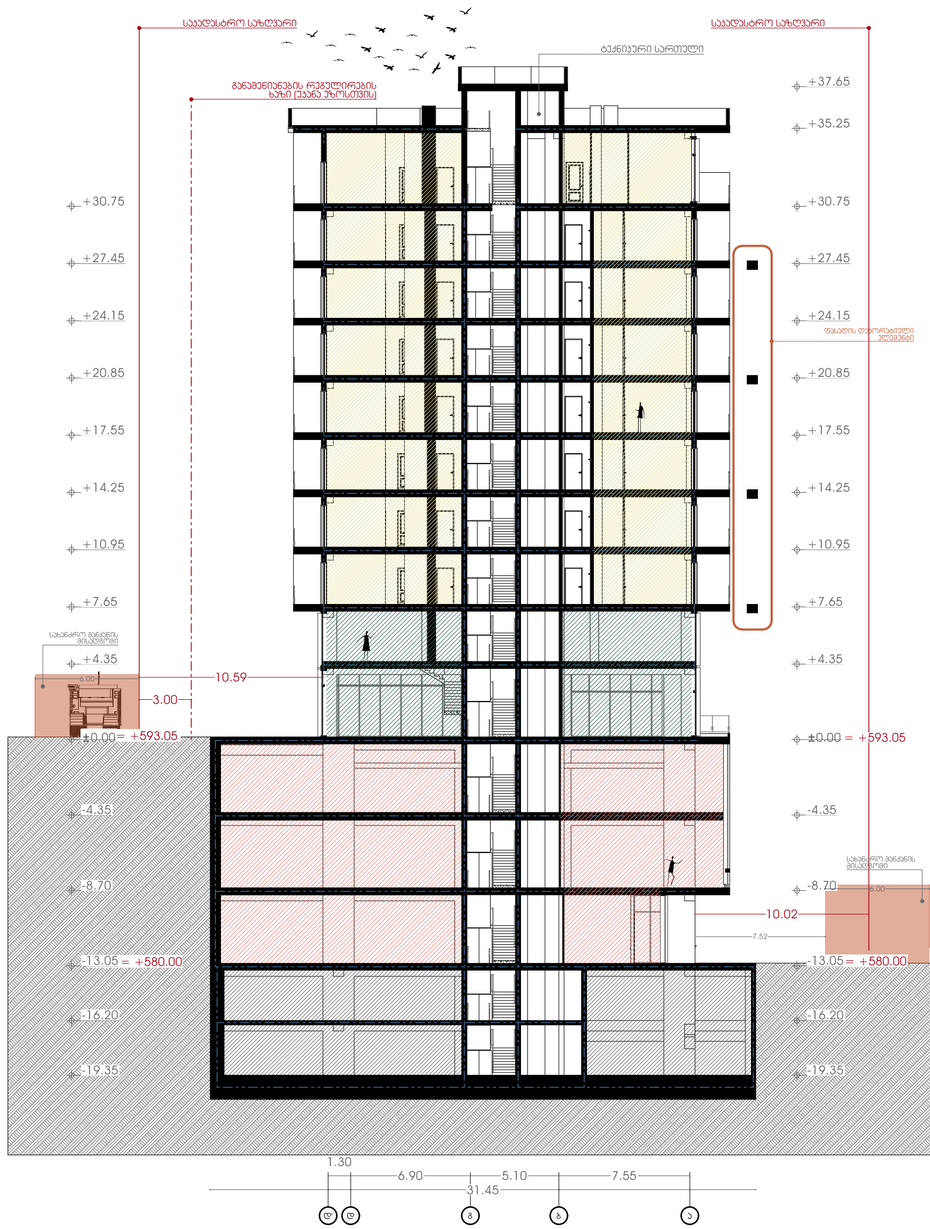

ჭრილი 3-3

პირობითი აღნიშვნები:

- საკადასტრო საზღვარი
- განაშენიანების რეგულირების ხაზი (უკანა ეზოსთვის)

პროექტის დასახელება:

მრავალფუნქციური კომპლექსი

მისამართი:
ქ.თბილისი, ულგუჯა აბაშიძის ქუჩა

ავტორები :

მთ.არქიტექტორი ნ.გოგეშვილი

ხ. ა.

არქიტექტორი თ.ჯანიაშვილი

ხ. ა.

შენიშვნა:

არტეკო

ს/კ : 405360675

მის: ს.ცინცაძის ქ. №1; ბ.52

ARTECO

s/k : 405360675

ADDR: s.tsintsadze #1

ნახაზი: ჭრილი 2-2; ჭრილი 3-3

SCALE
1:100

FORMAT A2

N

თბილისი 2024წ.

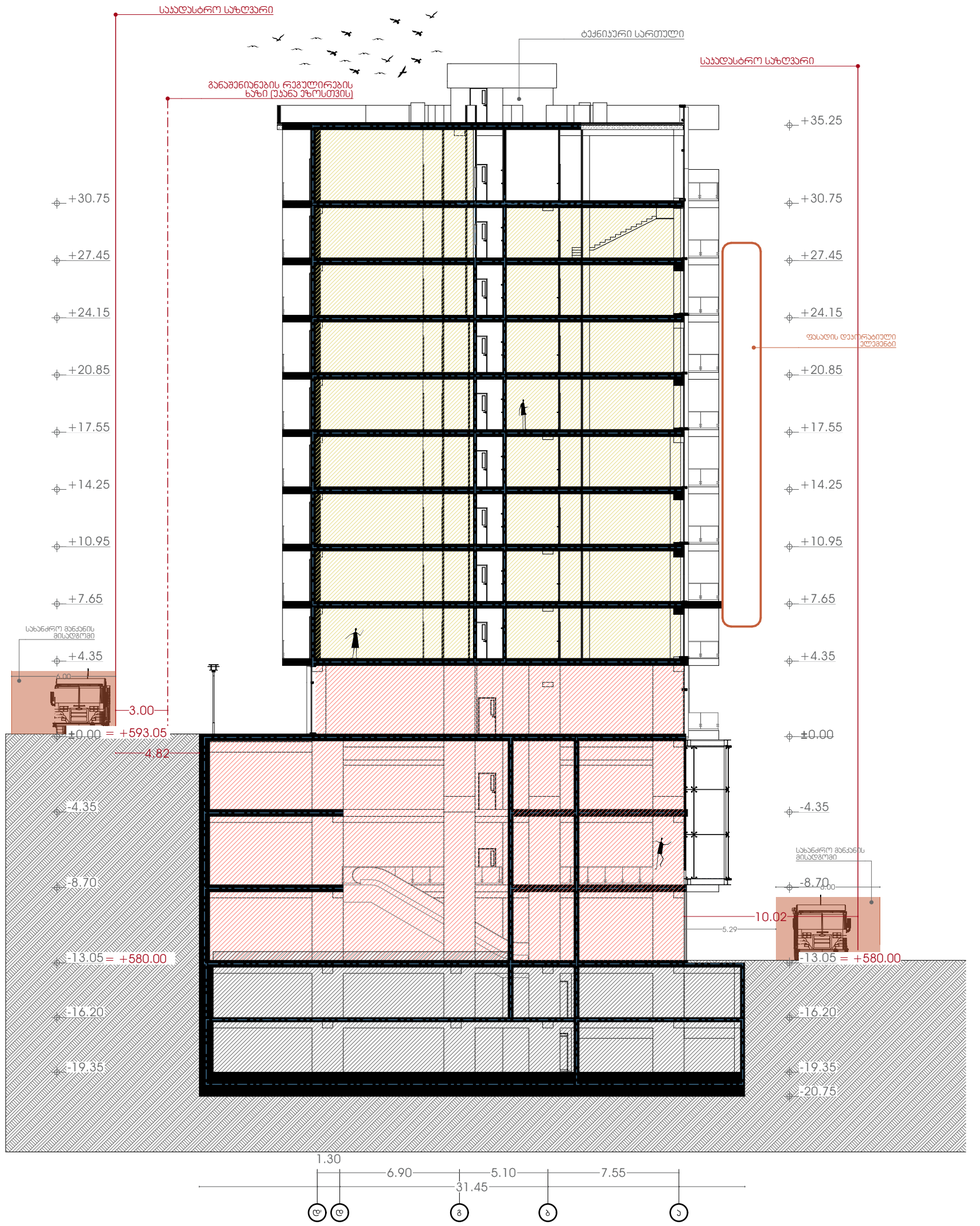

ჭრილი 4-4

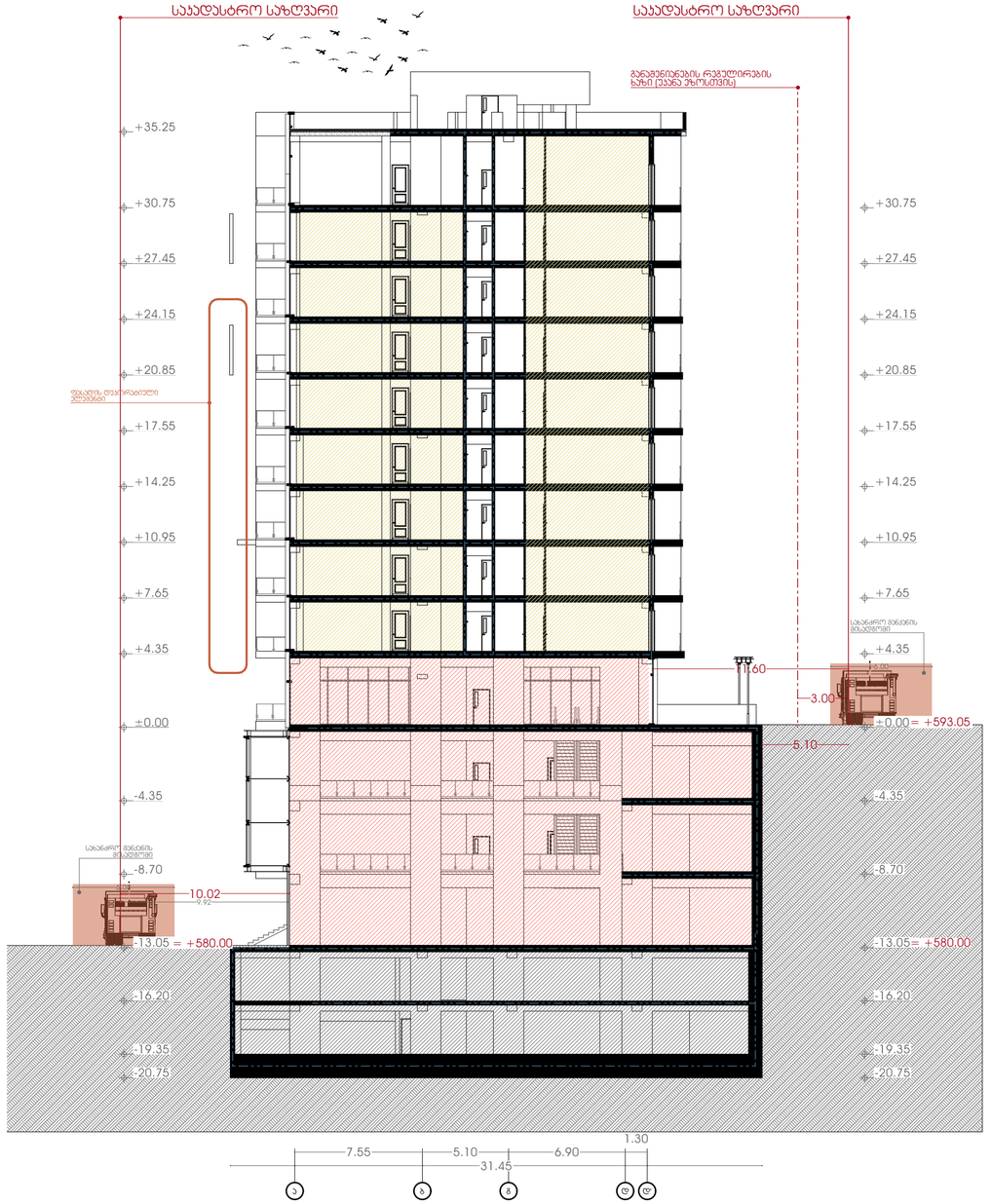

ჭრილი 5-5

პირობითი აღნიშვნები:

- საკადასტრო საზღვარი
- განმვენიანების რეგულირების ხაზი (ეკანა ჯხოსთვის)

პროექტის დასახელება:

მრავალფუნქციური კომპლექსი

მისამართი:
ქ.თბილისი, ულგუჯა ამაშუკელის ქუჩა

ავტორები :

მთ.არქიტექტორი ნ.გოგეშვილი

ხ. ა.

არქიტექტორი თ.ჯანიაშვილი

ხ. ა.

შენიშვნა:

არტეკო

ს/ს : 405360675

მის: ს.ცინცაძის ქ. №1; ბ.52

ARTECO

s/k : 405360675

ADDR: s.tsintsadze #1

ნახაზი: ჭრილი 4-4; ჭრილი 5-5

SCALE 1:100

FORMAT A2