

ქ. თბილისი, ცაცხვების IV შესახვევი, №6/№8 მიწის ნაკვეთის ს/კ 01.10.18.009.942 - ის ტოპოგრაფიული გეგმა

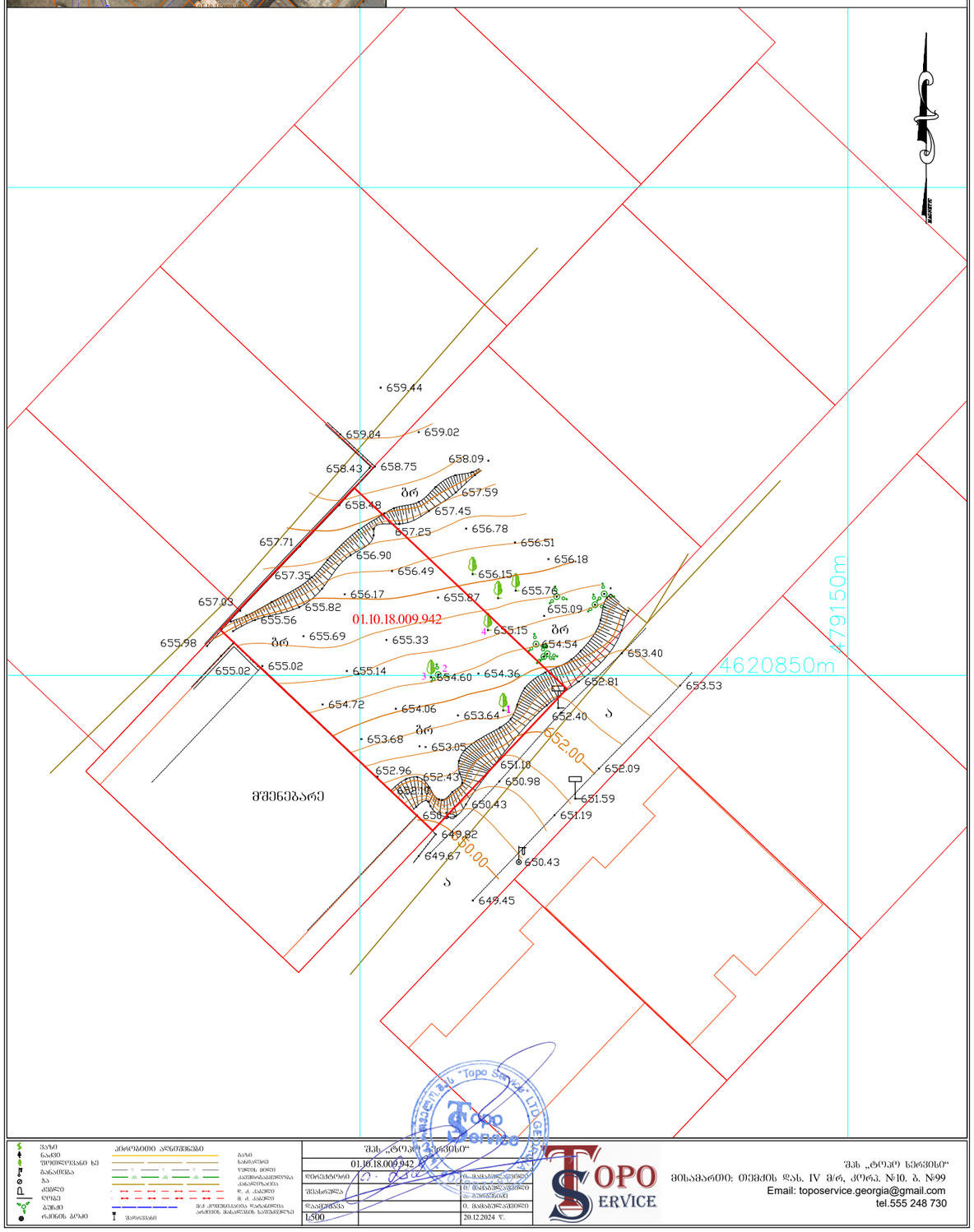

შპს „ტოპო სერვისი“			
01.10.18.009.942			
შემსრულებელი			
შესრულდა			
დაამტკიცა			
1:500			20.12.2024 წ.

შპს „ტოპო სერვისი“
ქ. თბილისი, ცაცხვების IV შესახვევი №6/№8
Email: toposervice.georgia@gmail.com
tel.555 248 730

METRIC

მისამართი: ჯავჯავაძის ქუჩა №74
ს.ს : 405186613

პროექტის მონაცემები:

შენობა-ნაგებობის დანიშნულება: მრავალბინიანი საცხოვრებელი სახლი
პროექტის მისამართი: ქალაქი თბილისი, ცაცხვების IV შესახვევი №6 ; №8
საკადასტრო კოდი: 01.10.18.009.930

პოზიცია | ხელმოწერა
სახელი გვარი

მთ.არქიტექტორი:
ჯონსტანტინე ურუშაძე
არქიტექტორი:
გიორგი სარიშვილი
არქიტექტორი:
გიორგი ჩიტაძე

შენიშვნა:

პირობითი აღნიშვნები:

ტექნიკურ ეკონომიური მაჩვენებლები:

ტოპოგრაფია

ფურცლის ნომერი:

A.01

მასშტაბი | **1:1.47**

14:33 / 2/18/2025

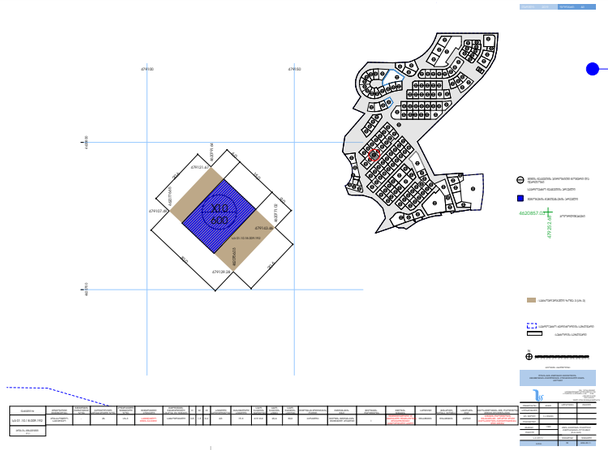

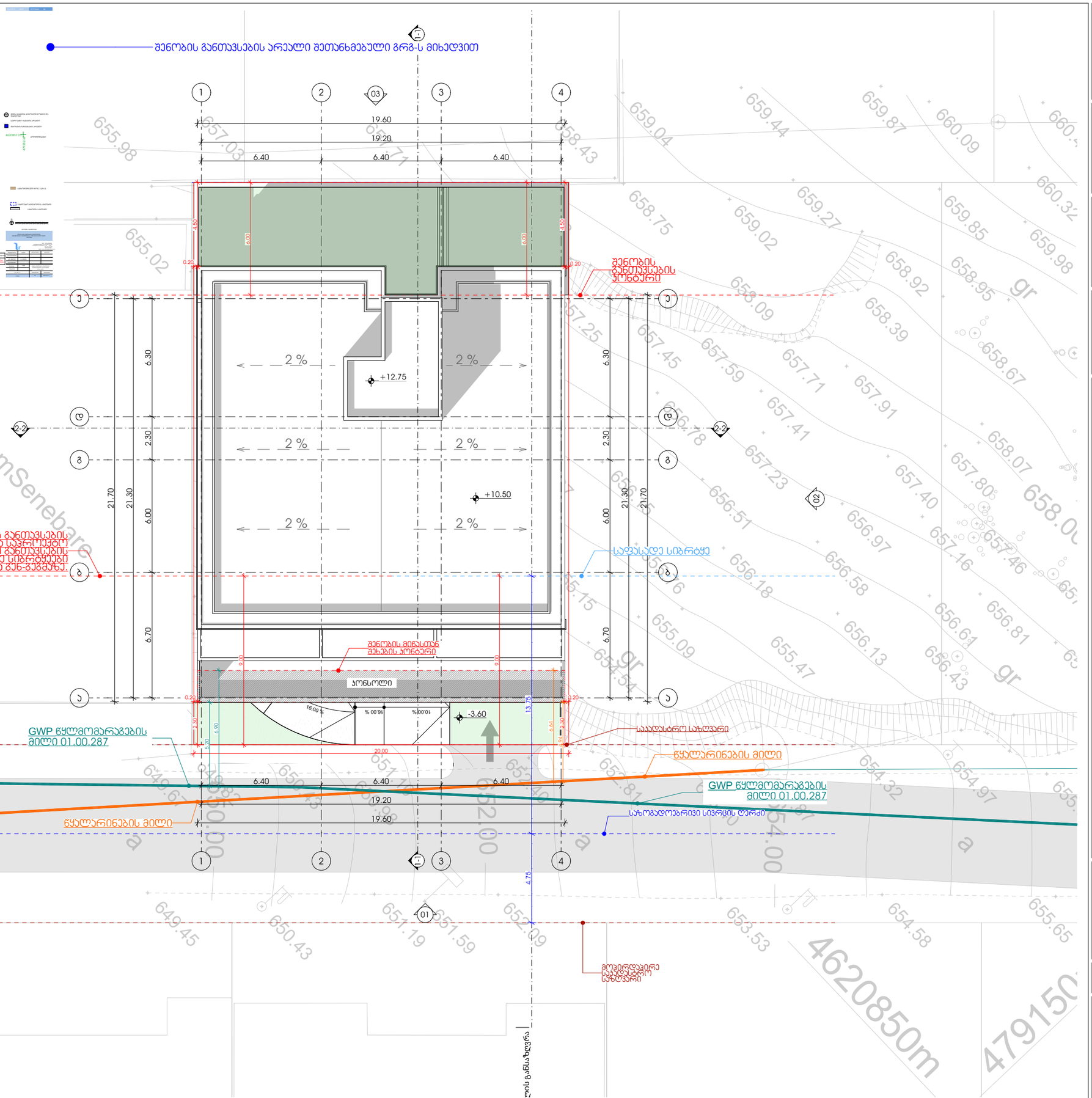

METRIC

მისამართი: ჯავჯავაძის ქუჩა №74

ს.კ : 405186613

პროექტის მონაცემები:

შენობის ფუნქციური დანიშნულება: მრავალბინიანი საცხოვრებელი სახლი

პროექტის მისამართი: ქალაქი თბილისი, ცაცხვების IV შესახვევი №6 ; №8

საკადასტრო კოდი: 01.10.18.009.930

პოზიცია | სახელი გვარი | ხელმოწერა

მთ.არქიტექტორი: ჯონსტანტინე ურუმაძე

არქიტექტორი: გიორგი სარიშვილი

არქიტექტორი: გიორგი ჩიტაძე

შენიშვნა:

პირობითი აღნიშვნები:

ტექნიკურ ეკონომიკური მაჩვენებლები:

გენ-გეგმა

ფურცლის ნომერი:

A.02

მასშტაბი **1:200**

14:33 / 2/18/2025

A=(651.47+654.47)/2*10=6529.7
B=(654.47+655.67)/2*10=6550.70
C=(655.67+657.66)/2*19.60=12870.63
D=(657.66+656.30)/2*10=6569.80
E=(656.30+654.58)/2*10=6554.4
F=(654.58+651.47)/2*19.60=12799.29

პერიმეტრი: 79.20 | 51874.52

51874.52/79.20=654.98

მიწის ნულოვანი ნიშნული

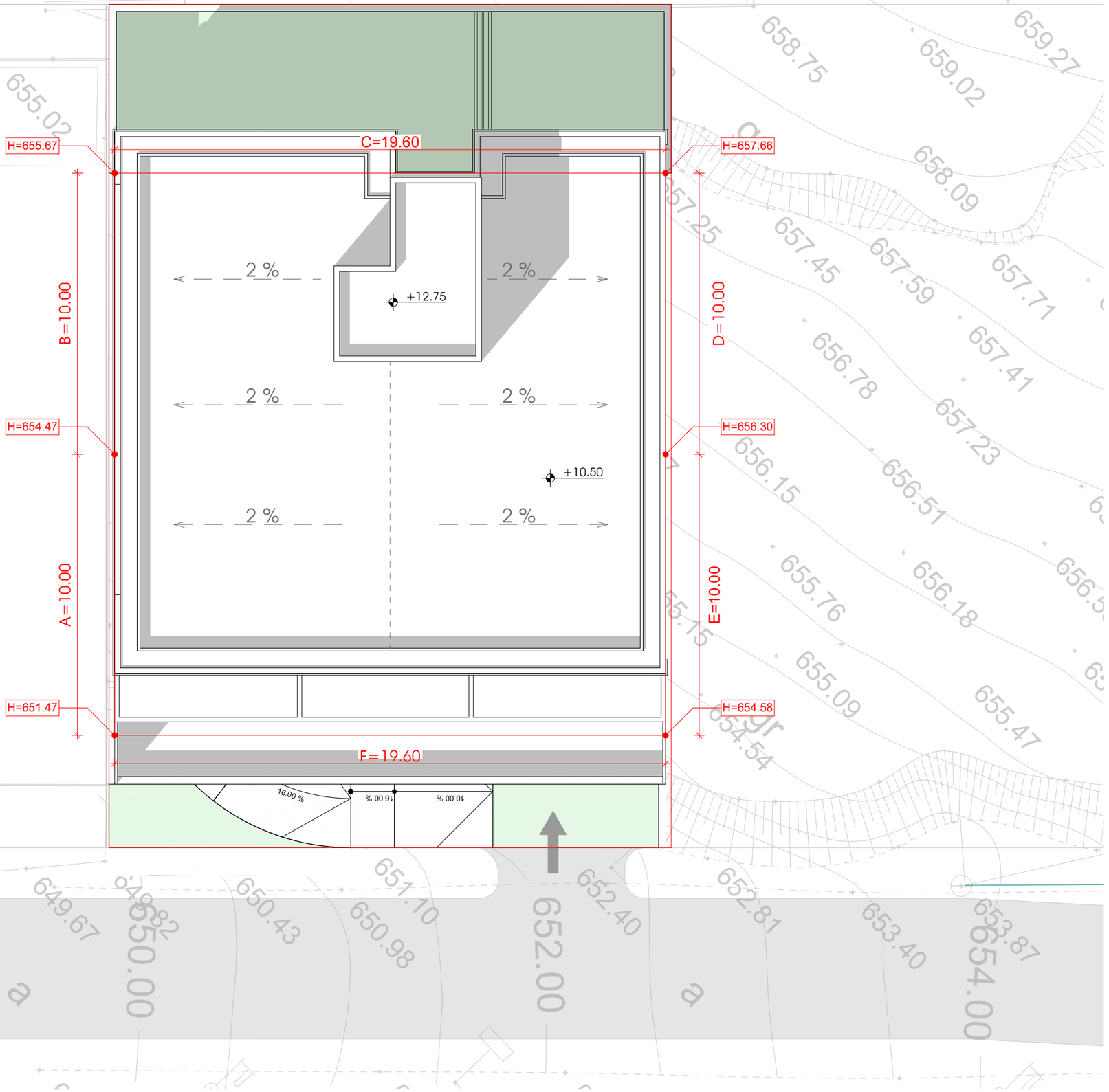

M E T R I C

მისამართი: ჯავჯავაძის ქუჩა №74
ს.ს : 405186613

პროექტის მონაცემები:

შენობა-ნაგებობის დანიშნულება: მრავალბინიანი საცხოვრებელი სახლი
პროექტის მისამართი: ქალაქი თბილისი, ვაკე-საბურთალოს IV მუნიციპალიტეტი N6 ; N8

საკადასტრო კოდი: 01.10.18.009.930

პოზიცია | სახელი გვარი | ხელმოწერა

მთ.არქიტექტორი:
კონსტანტინე ურუშაძე

არქიტექტორი:
გიორგი სარიშვილი

არქიტექტორი:
გიორგი ჩიტაძე

შენიშვნა:

პირობითი აღნიშვნები:

ტექნიკურ ეკონომიკური მაჩვენებლები:

მიწისპირა სართულის გამოთვლა

ფურცლის ნომერი:

A.03

მასშტაბი | **1:150**

14:33 / 2/18/2025

მიწის საშუალო ნიშნული =+654.98მ.
შენობის, რიგით -1 სართული მდებარეობს ზღვის დონიდან 652.70 ნიშნულზე(მიწის საშუალო სიმაღლიდან -2.28 მეტრზე)
მუხლი 4
ა1) მიწისპირა სართული - სართული, რომლის იატაკის ნიშნულის მიწის ზედაპირიდან ამოწევის საშუალო სიმაღლე 1.8 მეტრამდეა, ხოლო მისი ჭერის მიწის ზედაპირიდან ამოწევის საშუალო სიმაღლე 1.8 მეტრს აღემატება.
ა3) მიწისქვეშა სართული - სართული, რომლის ჭერის მიწის ზედაპირიდან ამოწევის საშუალო სიმაღლე 1.8 მეტრს არ აღემატება.

გამომდინარე აქედან, მიწისპირა სართული არის 656.30 აბსოლუტურ ნიშნულზე მდებარე სართული.

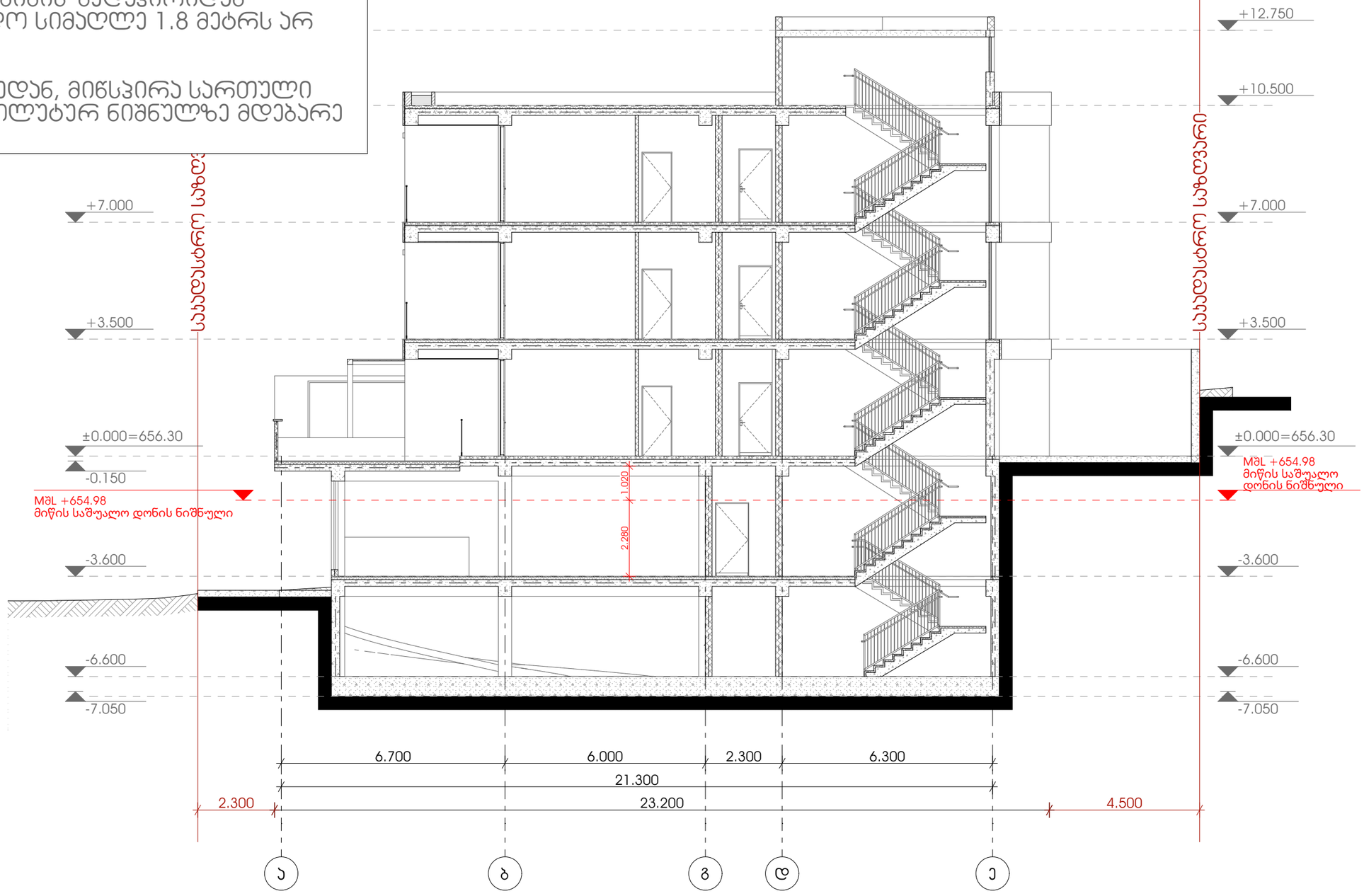

M E T R I C

მისამართი: ჯავჯავაძის ქუჩა №74
ს.კ : 405186613

პროექტის მონაცემები:

ფუნქციური დანიშნულება: მრავალბინიანი საცხოვრებელი სახლი
პროექტის მისამართი: ქალაქი თბილისი, ცაცხვების IV მესახვევი N6 ; N8

საკადასტრო კოდი: 01.10.18.009.930

პოზიცია | სახელი გვარი | ხელმოწერა

მთ.არქიტექტორი:
კონსტანტინე ურუშაძე

არქიტექტორი:
გიორგი სარიშვილი

არქიტექტორი:
გიორგი ჩიტაძე

შენიშვნა:

პირობითი აღნიშვნები:

ტექნიკურ ეკონომიკური მაჩვენებლები:

მიწისპირა სართულის გამოთვლა

ფურცლის ნომერი:

A.04

მასშტაბი **1:130**

14:33 / 2/18/2025