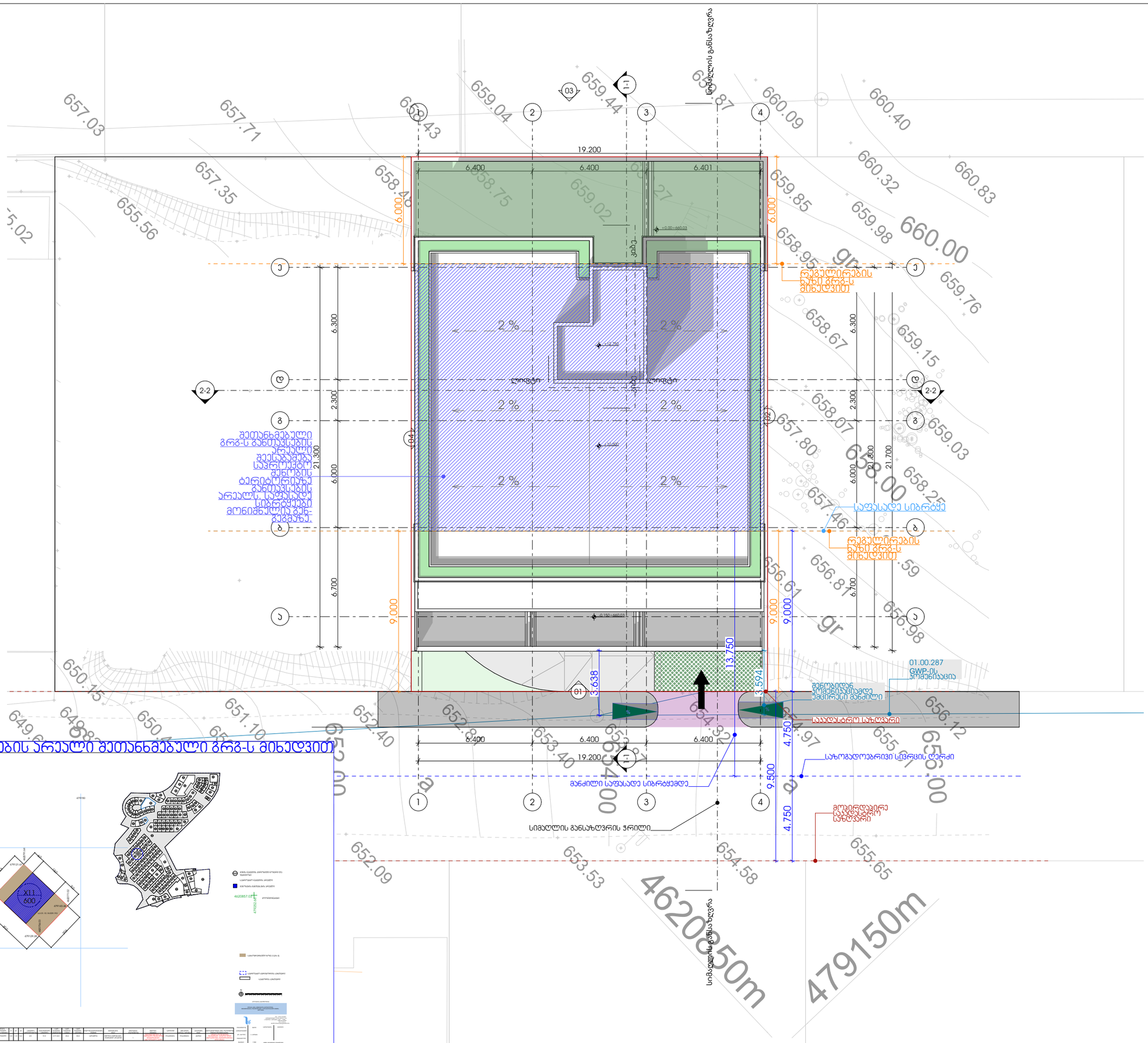
19.200
6.400
6.400
6.401
6.000
6.000
9.000
9.000
9.000
6.300
2.300
6.000
6.700
21.300
21.800
21.700
6.300
2.300
6.000
6.700
13.750
3.638
3.594
4.750
4.750
9.500
6.400
6.400
6.400
19.200
2 %
2 %
2 %
2 %
2 %
2 %
2-2
2-2
1-1
1-1
01
03
ა
ბ
გ
დ
ე
ვ
1
2
3
4
657.03
657.71
658.43
659.04
659.44
659.87
660.09
660.40
657.35
655.56
658.40
658.75
659.02
659.27
660.32
660.83
660.00
659.85
659.98
658.95
659.76
658.67
659.15
658.07
659.03
657.80
658.00
658.25
657.46
656.61
656.81
656.98
650.15
649.68
650.40
651.10
652.40
652.80
653.40
654.32
654.97
655.61
656.12
655.00
652.00
653.87
654.00
652.09
653.53
654.58
655.65
ლორბი
ლორბი
ლორბი
რეგულირების ნაზი გრგ-ს მიხედვით
რეგულირების ნაზი გრგ-ს მიხედვით
საფასადე სიბრტყე
მშენებლობის ტერიტორიაზე განთავსების არაელს. საფასადო სიბრტყიდან მონიშნული გან-ა
მშენებლობის განთავსების არაელი შეთანხმებული გრგ-ს მიხედვით
მშენებლობის განთავსების არაელი შეთანხმებული გრგ-ს მიხედვით
მანძილი საფასადე სიბრტყემდე
სიმაღლის განსაზღვრის ჭრილი
მშენებლობის განსაზღვრა
მშენებლობის განსაზღვრა
01.00.287 GWP-ის პროგნოზაცია
მშენებლობის ტერიტორიიდან ატმოსფერულ ჰაერში მავნე ნივთიერებათა ემისიის ინვენტარიზაციის ანგარიშის ფარგლებში
საავტომობილო საწყობი
საავტომობილო საწყობი
საზოგადოებრივი სივრცის ტერმი
მანძილი საფასადე სიბრტყემდე
დემონტაჟის ტერიტორია
დემონტაჟის ტერიტორია
ტერიტორიის საზღვარი
ტერიტორიის საზღვარი
ტერიტორიის საზღვარი



ქ. ობილისი, ცაცხვების IV შესახვევი, №8
მიწის ნაკვეთის ს/კ 01.10.18.009.943 - ის
ტოპოგრაფიული გეგმა

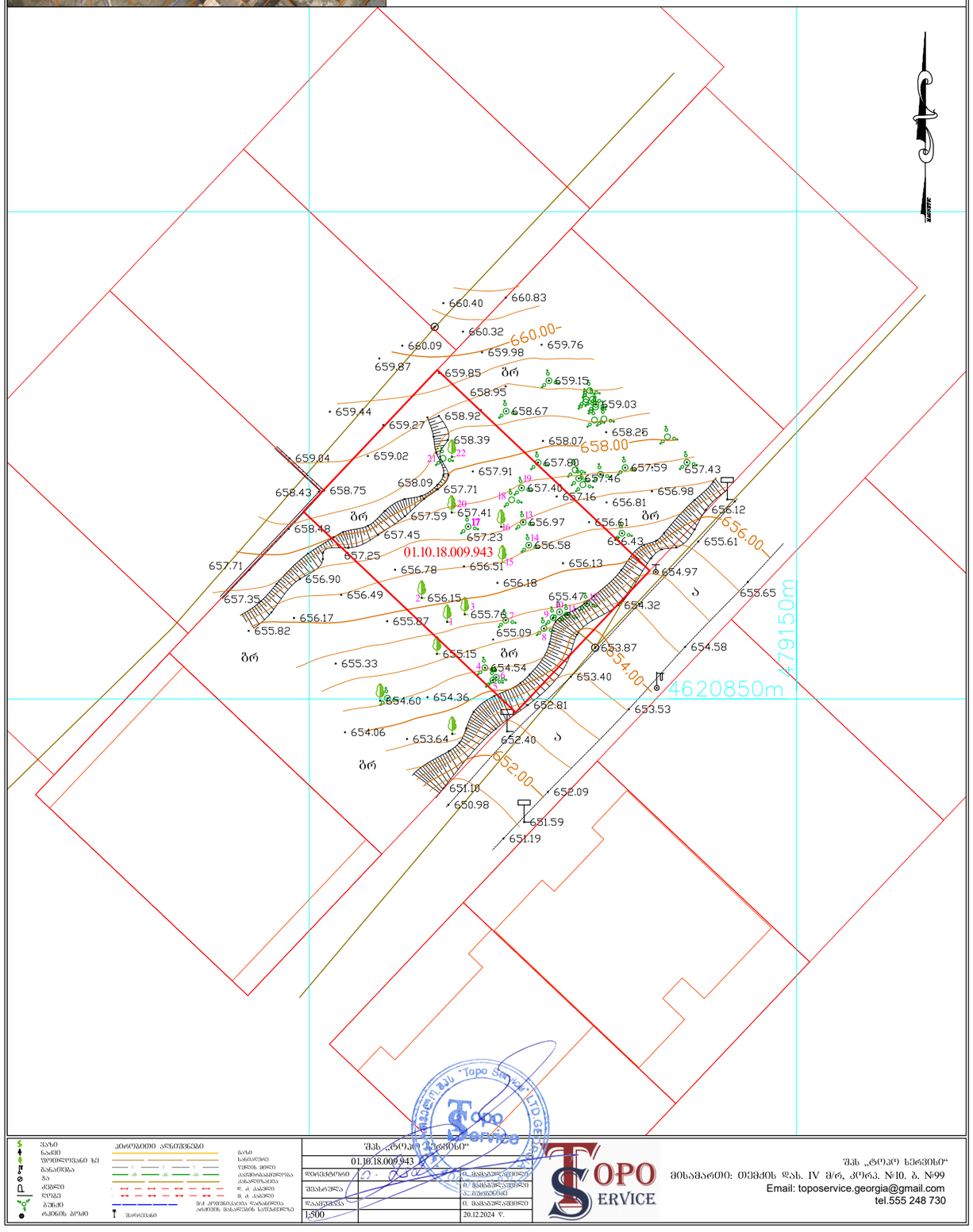

		შპს „ტოპო სერვისი“	
		01.10.18.009.943	
		დირექტორი	დ. მახარობლიშვილი
		შესრულება	დ. მახარობლიშვილი ლ. ბებიაშვილი
		დაამტკიცა	დ. მახარობლიშვილი
		1:500	20.12.2024 წ.

შპს „ტოპო სერვისი“
მისამართი: თბილისის დას. IV მ/რ, კორპ. №10. ბ. №99
Email: toposervice.georgia@gmail.com
tel.555 248 730

METRIC

მისამართი: ჯავჯავაძის ქუჩა №74
ს.ს : 405186613

პროექტის მონაცემები:

ფუნქციური დანიშნულება: მრავალბინიანი საცხოვრებელი სახლი

პროექტის მისამართი: ქალაქი თბილისი, ცაცხვების IV შესახვევი N8

საკადასტრო კოდი: 01.10.18.009.943

პოზიცია: სახელი გვარი | ხელმოწერა

მთ.არქიტექტორი:
ჯონსტანტინე ურუშაძე

არქიტექტორი:
გიორგი სარიშვილი

არქიტექტორი:
სანდრო ლონდარიძე

შენიშვნა:

პირობითი აღნიშვნები:

ტექნიკურ ეკონომიური მაჩვენებლები:

ტოპოგრაფია

ფურცლის ნომერი:

მასშტაბი **1:1.42**

16:49 / 2/10/2025

A=(660.68+660.278)/2*19.6=12945.39

B=(660.278+659.002)/2*10=6596.4

C=(659.002+658.171)/2*10=6585.86

D=(658.171+656.605)/2*19.6=12884.8

E=(656.605+658.13)/2*10=6573.67

F=(658.13+660.68)/2*10=6594.05

პერიმეტრი: 79.2 | 52180.17

52180.17/79.2 =658.84

მიწის ნულოვანი ნიშნული

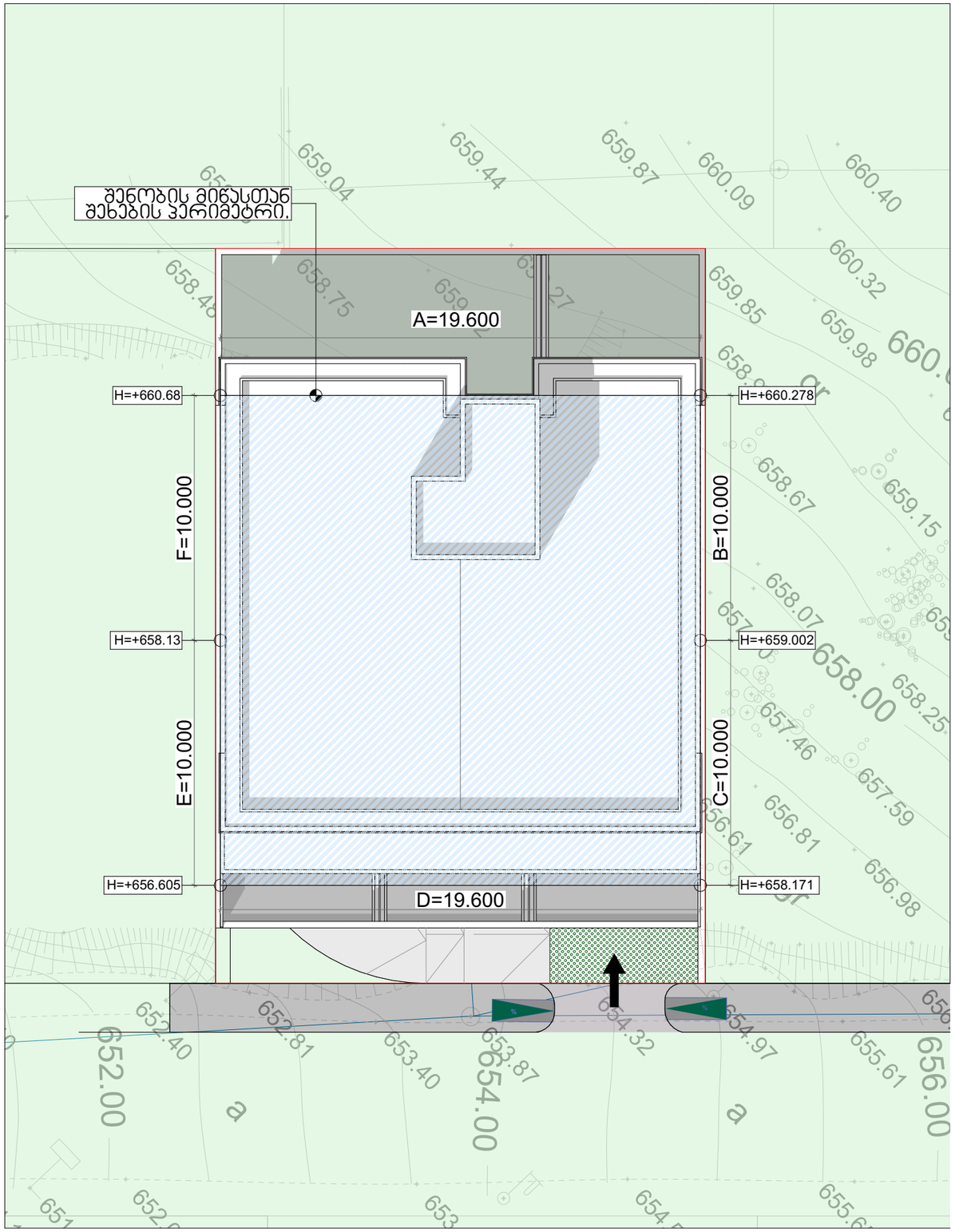

METRIC

მისამართი: ჯავჯავაძის ქუჩა №74

ს.კ : 405186613

პროექტის მონაცემები:

ფუნქციური დანიშნულება: მრავალბინიანი საცხოვრებელი სახლი

პროექტის მისამართი: ქალაქი თბილისი, ვაკე-საბურთალოს IV მუნიციპალიტეტი N8

საკადასტრო კოდი: 01.10.18.009.943

პოზიცია | სახელი გვარი | ხელმოწერა

მთ.არქიტექტორი: კონსტანტინე ურუშაძე

არქიტექტორი: გიორგი სარიშვილი

არქიტექტორი: სანდრო ლონდარიძე

შენიშვნა:

პირობითი აღნიშვნები:

ტექნიკურ უპირობოებრი მარკვნებლები:

მიწის საშუალო ნიშნულის გამოთვლის სქემა

ფურცლის ნომერი:

.1

მასშტაბი **1:200**

15:18 / 2/18/2025

A=(660.68+660.278)/2*19.6=12945.39

B=(660.278+659.002)/2*10=6596.4

C=(659.002+658.171)/2*10=6585.86

D=(658.171+656.605)/2*19.6=12884.8

E=(656.605+658.13)/2*10=6573.67

F=(658.13+660.68)/2*10=6594.05

პერიმეტრი: 79.2 | 52180.17

52180.17/79.2 =658.84

მიწის ნულოვანი ნიშნული

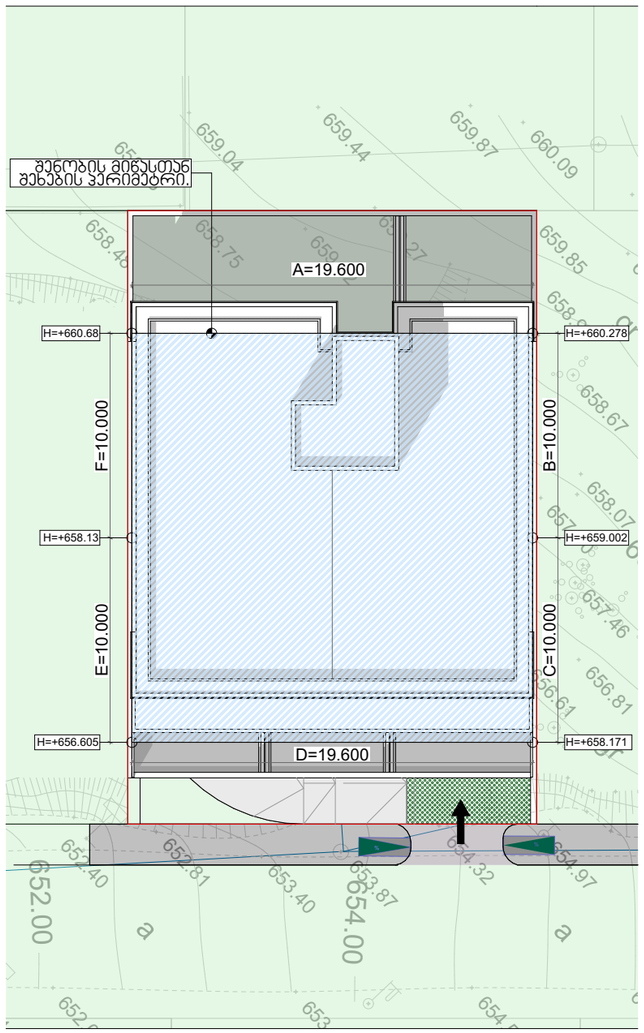

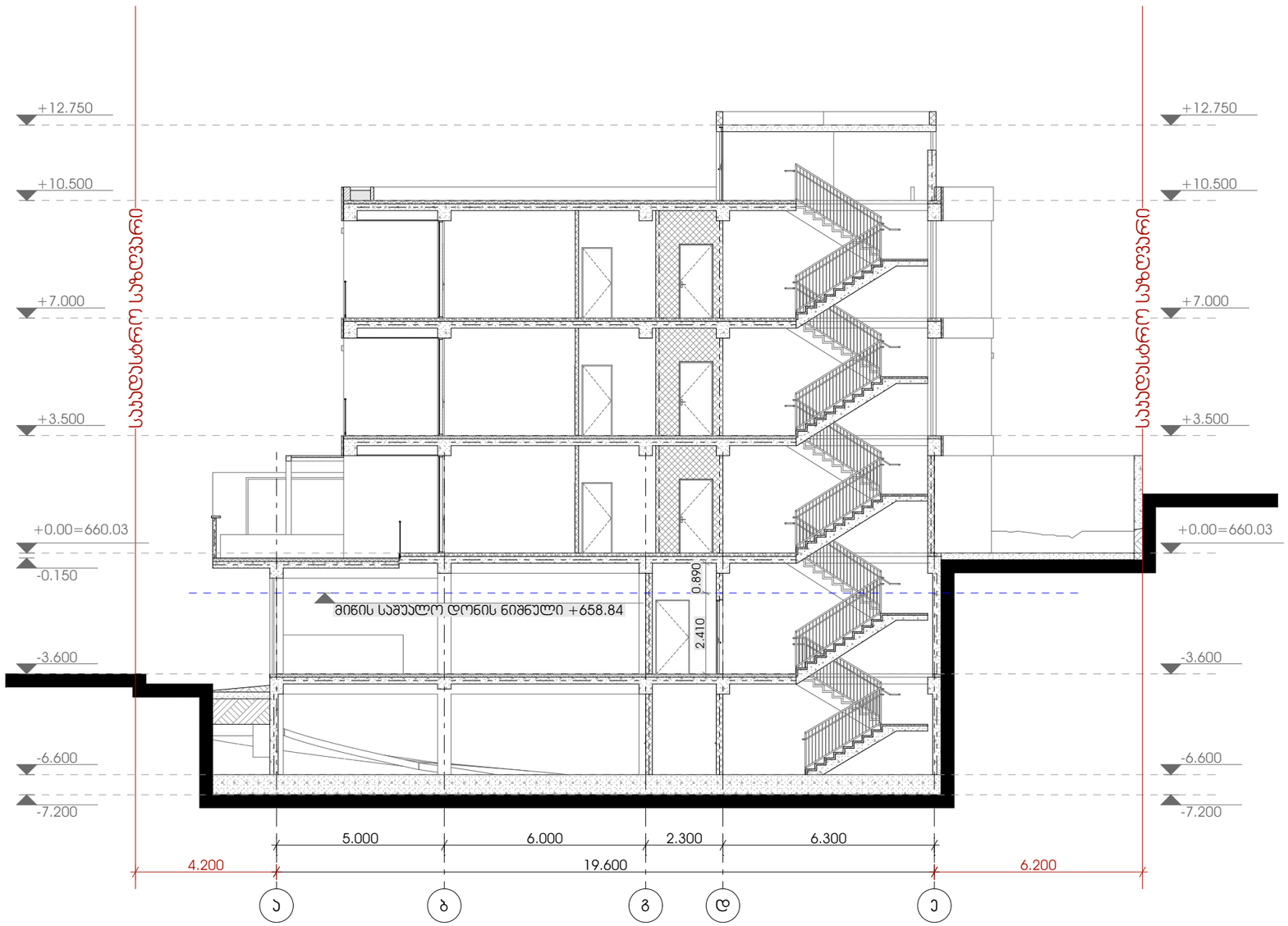

METRIC

მისამართი: ჯავჯავაძის ქუჩა №74

ს.კ : 405186613

პროექტის მონაცემები:

ფუნქციური დანიშნულება: მრავალბინიანი საცხოვრებელი სახლი

პროექტის მისამართი: ქალაქი თბილისი, ცაცხვების IV შესახვევი N8

საკადასტრო კოდი: 01.10.18.009.943

პოზიცია სახელი გვარი | ხელმოწერა

მთ.არქიტექტორი: ჯონსტანტინე ურუშაძე

არქიტექტორი: გიორგი სარიშვილი

არქიტექტორი: სანდრო ლონდარიძე

შენიშვნა:

პირობითი აღნიშვნები:

ტექნიკურ უპირობითი მარკვნებლები:

მიწის საშუალო ნიშნულის გამოთვლის სქემა

ფურცლის ნომერი:

.2

მასშტაბი **1:300, 1:150**

15:18 / 2/18/2025