საკადასტრო გეგმა

საჯარო რეესტრის ეროვნული სააგენტო

საკადასტრო კოდი: **01.14.14.005.271**

განცხადების ნომერი: **882019816728**

მომზადების თარიღი: **04/10/2019**

ნაკვეთის დანიშნულება: **არასასოფლო სამეურნეო**

ფართობი: **2487 კვ.მ (WGS 84 / UTM zone 38N)**

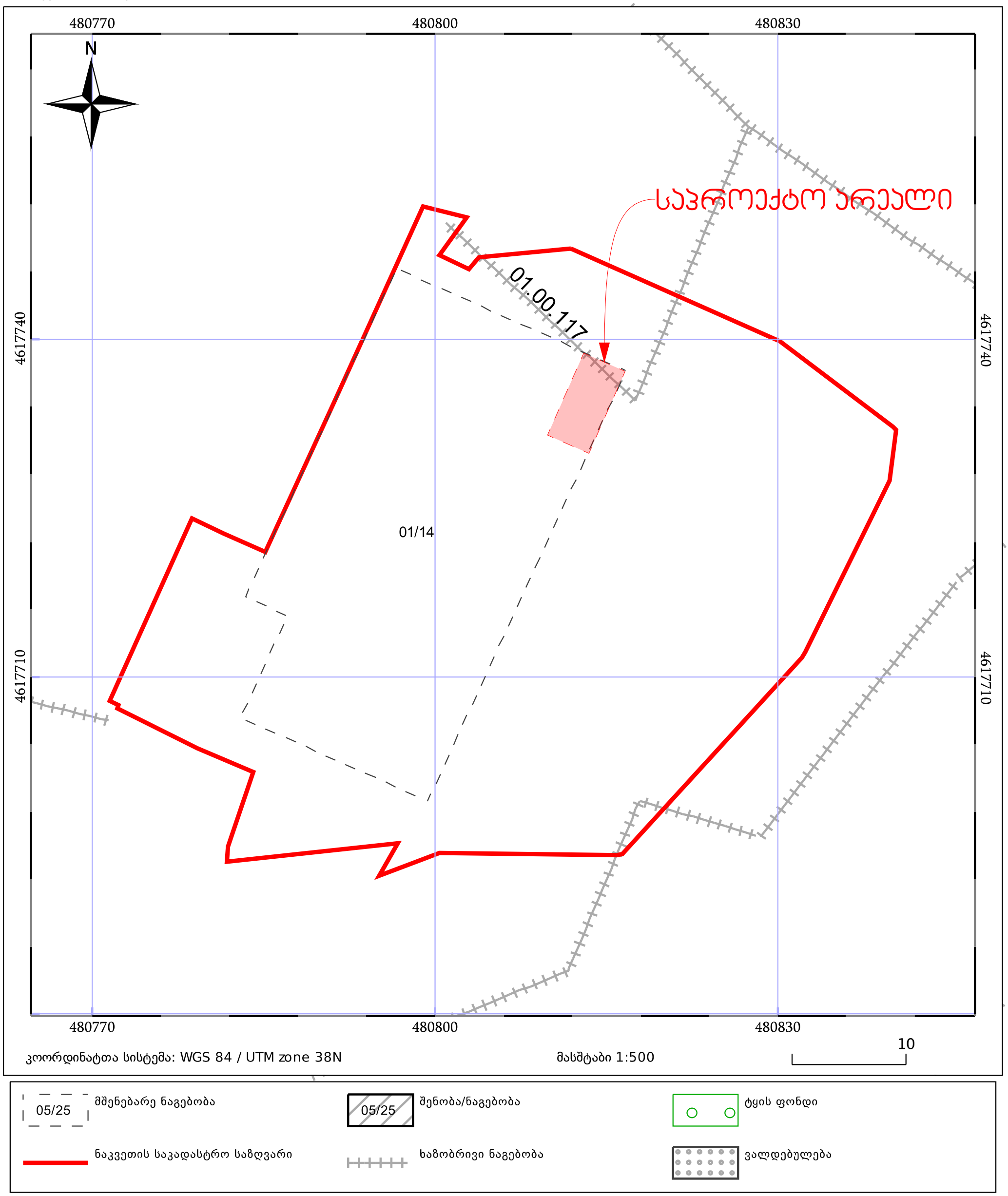

ცენტრალური შესასვლელი



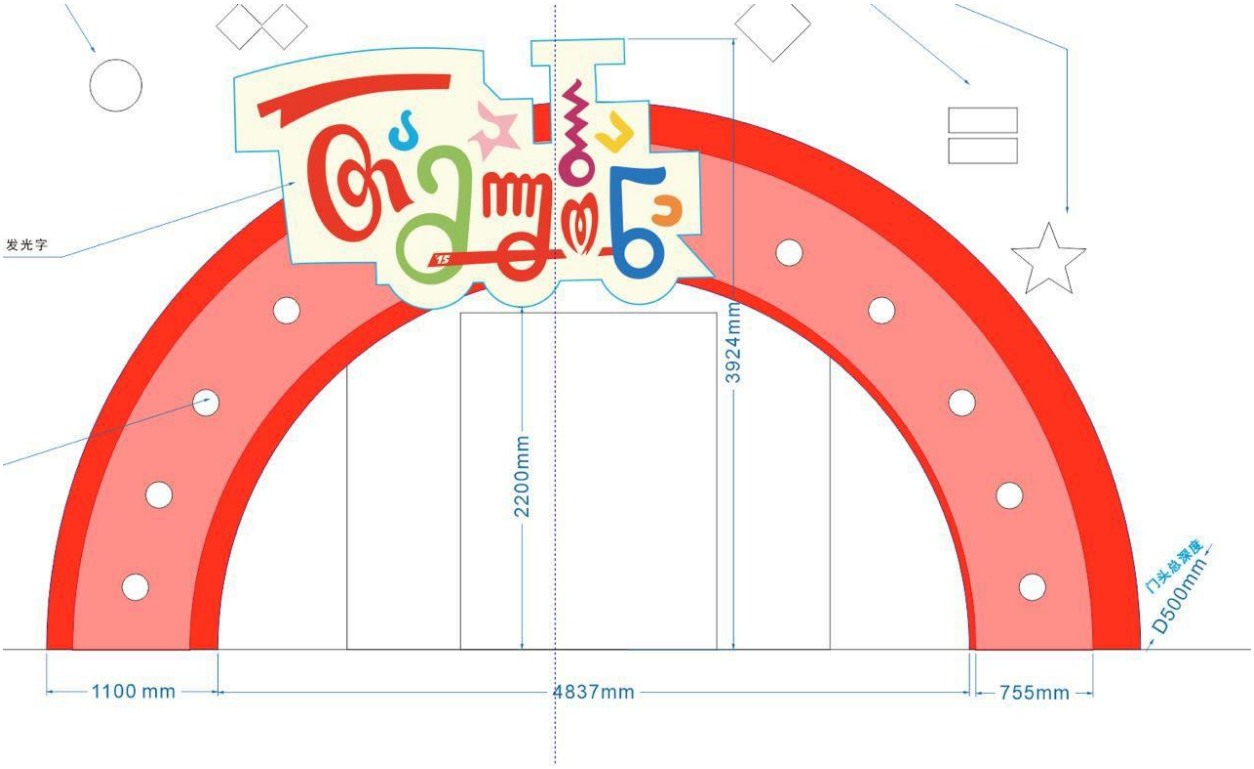

საკადასტრო გეგმა

საჯარო რეესტრის ეროვნული სააგენტო

საკადასტრო კოდი: **01.14.14.005.271**

განცხადების ნომერი: **882019816728**

მომზადების თარიღი: **04/10/2019**

ნაკვეთის დანიშნულება: **არასასოფლო სამეურნეო**

ფართობი: **2487 კვ.მ (WGS 84 / UTM zone 38N)**

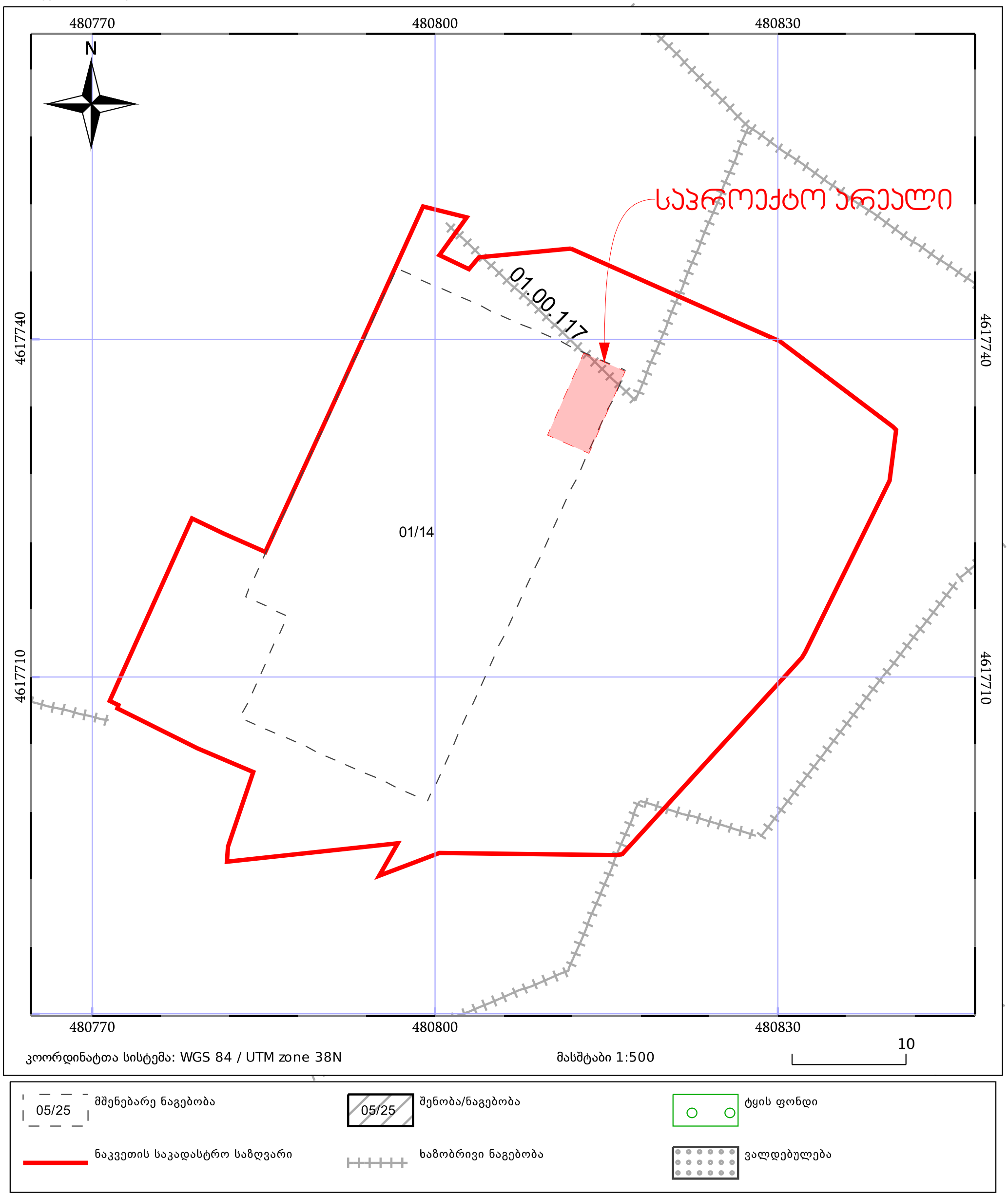

საკუთრების გაბარიტული ზომები**: 12039 X 3520** სმ

რეკლამის ზომები**: 3924 X 7037**სმ

რეკლამის ფართობი პროცენტულად: 15,18%

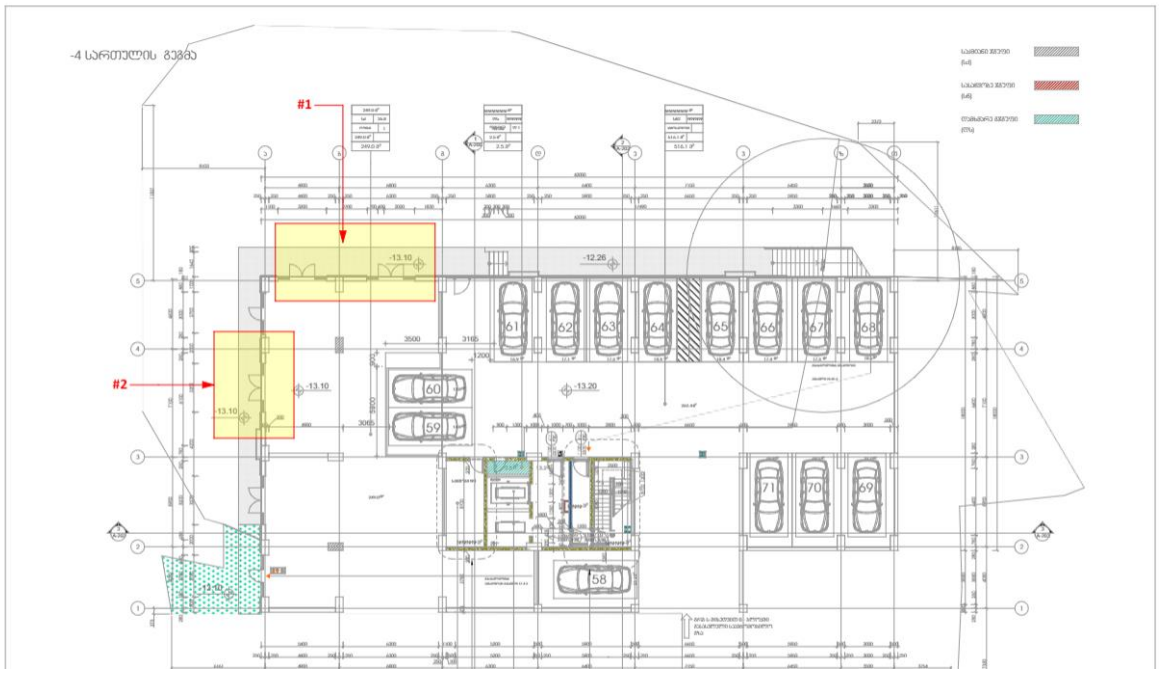

თეატრის მხარე

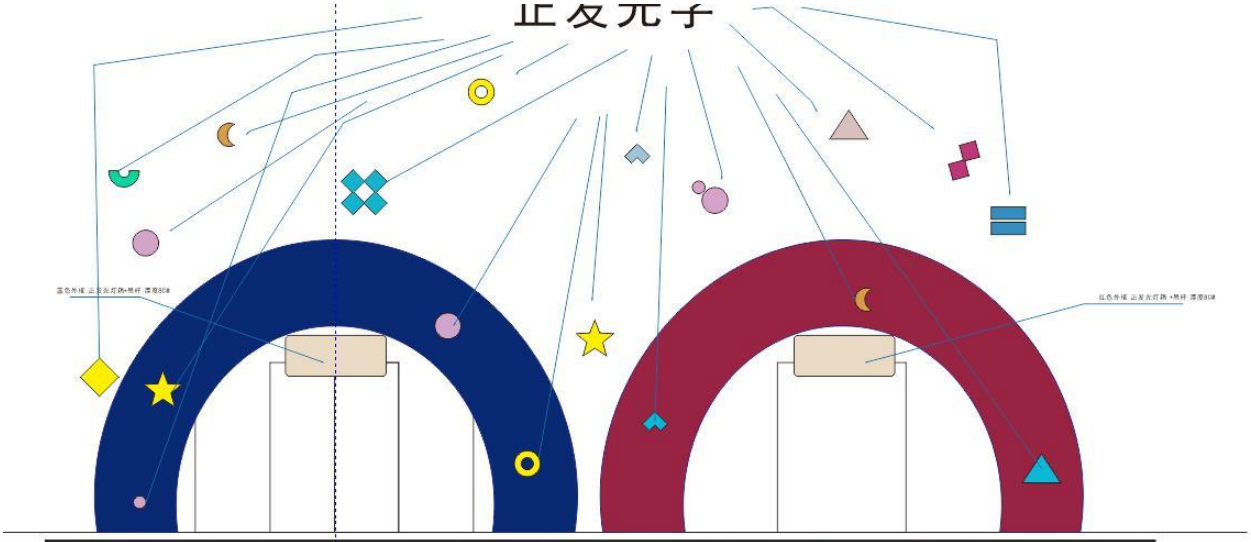




3754mm
2650mm
2000mm
4038mm
1055mm
1055mm
3754mm
2650mm
2000mm
4038mm
1055mm
1055mm

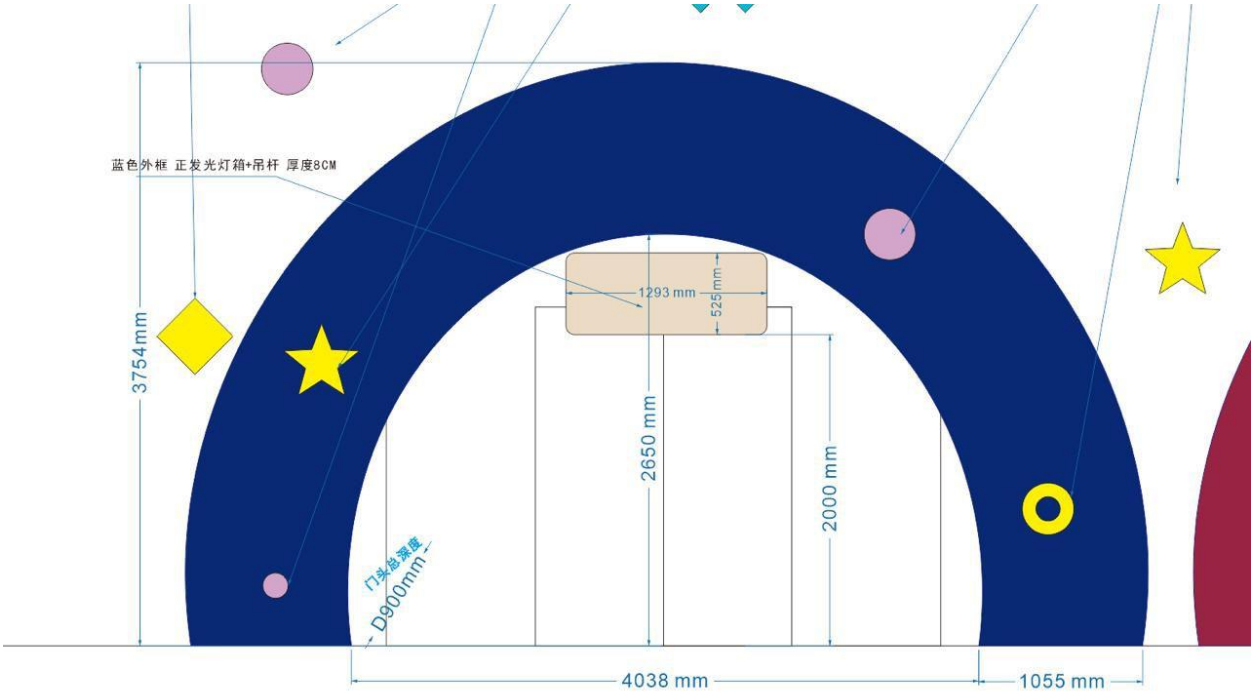
蓝色外框 正发光灯箱+吊杆 厚度8CM
1293 mm
525 mm
3754mm
2650 mm
2000 mm
门头总深度
D900mm
4038 mm
1055 mm

საკუთრების გაბარიტურლი ზომები**: 4956** სმ **X 13130** სმ

რეკლამის ზომები ლურჯ რგოლი**: 6148 X 3754**სმ

რეკლამის ზომები წითელი რგოლი: **6148 X 3754** სმ

რეკლამის ფართობი პროცენტულად **- 18,25%**

წარწერები თაღებზე:

ლურჯი თაღი



წითელი თაღი



ს/პ 01.14.14.005.271.

-3 სართულის გეგმა

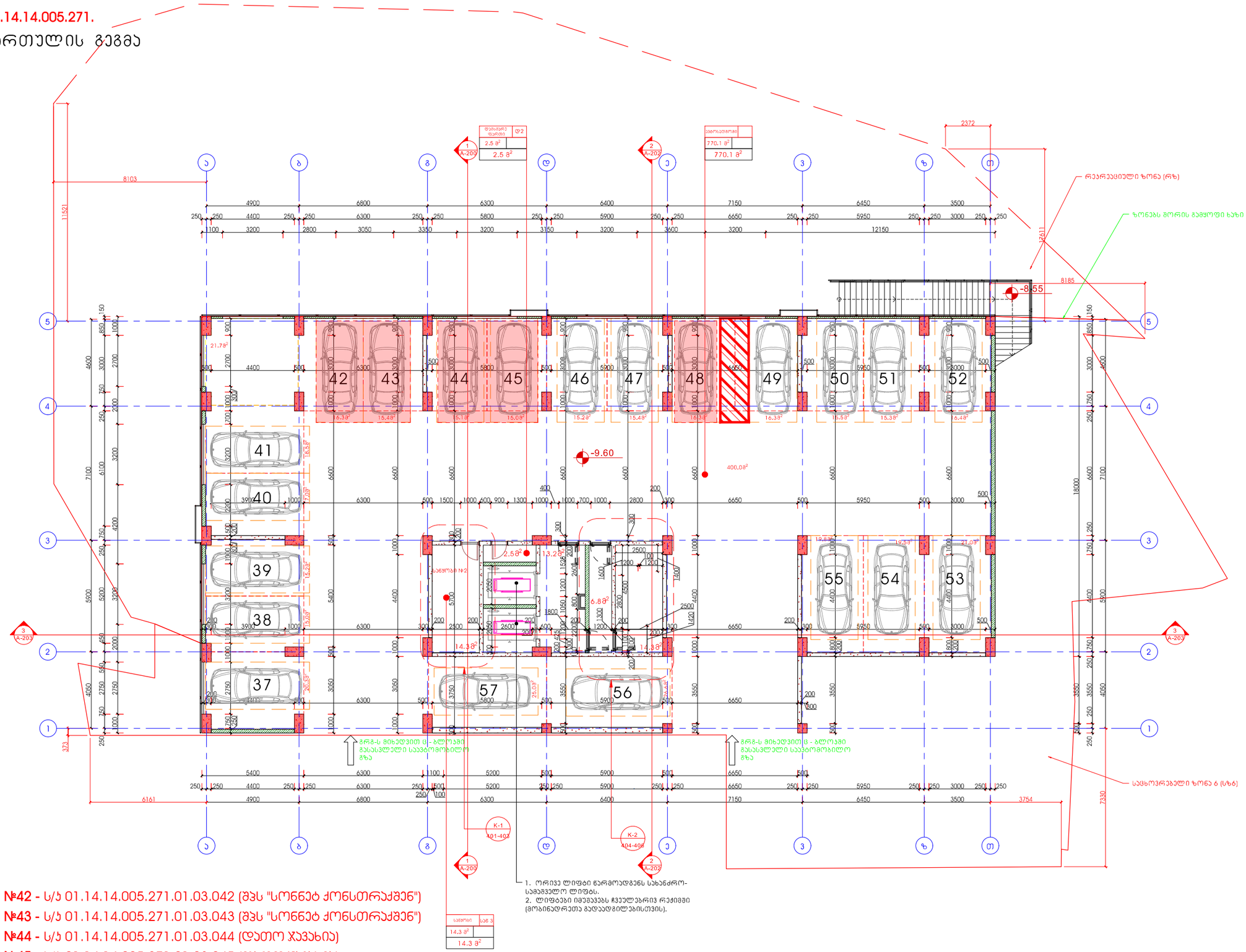

ავტოსადგომი №42 - ს/პ 01.14.14.005.271.01.03.042 (მპს "სონნეტ ქონსთრაქშენ")

ავტოსადგომი №43 - ს/პ 01.14.14.005.271.01.03.043 (მპს "სონნეტ ქონსთრაქშენ")

ავტოსადგომი №44 - ს/პ 01.14.14.005.271.01.03.044 (დათო ჯავახია)

ავტოსადგომი №45 - ს/პ 01.14.14.005.271.01.03.045 (დათო ჯავახია)

ავტოსადგომი №48 - ს/პ 01.14.14.005.271.01.03.048 (მპს "სონნეტ ქონსთრაქშენ")

შენიშვნა:
ნახაზზე ნითელი ხაზები დატანილია პირობითად. ზომები რეალურია.

ჰარმონიული არქიტექტურა

პირობითი აღნიშვნები:

	ბეტონის პარალელა
	მოპირკეთებული ბეტონი
	თაბაშირ მუყაოს ბეტონი
	ბეტონის ბეტონი
	ბრძნე ბეტონი

ზომების განაყრება | დაბალი განაყრება
ფურცლის ნორმები | დამატება ნორმები
ზომების ხაზები
ტიპური ელემენტი | ტიპიური ელემენტი
Y 000 000.000 X 000 000.000 | ნეკრომის სიმაღლე ± 0.00
ნეკრომის პორიზონტალები
11 | 1ი | 1D
ხვრელის მარკირება | ფანჯრის მარკირება | კარებისა მარკირება
ა.ს. | ჯ.ბ. | ნ.ბ.
ა.ბ. | ნ.ბ. | ნ.ბ.
ა.ბ. | ნ.ბ. | ნ.ბ.
ა.ბ. | ნ

ს/პ 01.14.14.005.268.
-3 სართულების გეგმა

98

ავტოსადგომი №55 - ს/პ 01.14.14.005.268.01.05.500 (შპს "სონეტ ქონსთრაქშენ")

ავტოსადგომი №56 - ს/პ 01.14.14.005.268.01.05.056 (შპს "სონეტ ქონსთრაქშენ")

ავტოსადგომი №57 - ს/პ 01.14.14.005.268.01.05.057 (ირაკლი ბენაშვილი)

ავტოსადგომი №58 - ს/პ 01.14.14.005.268.01.05.058 (დარეჯან სელემაშვილი)

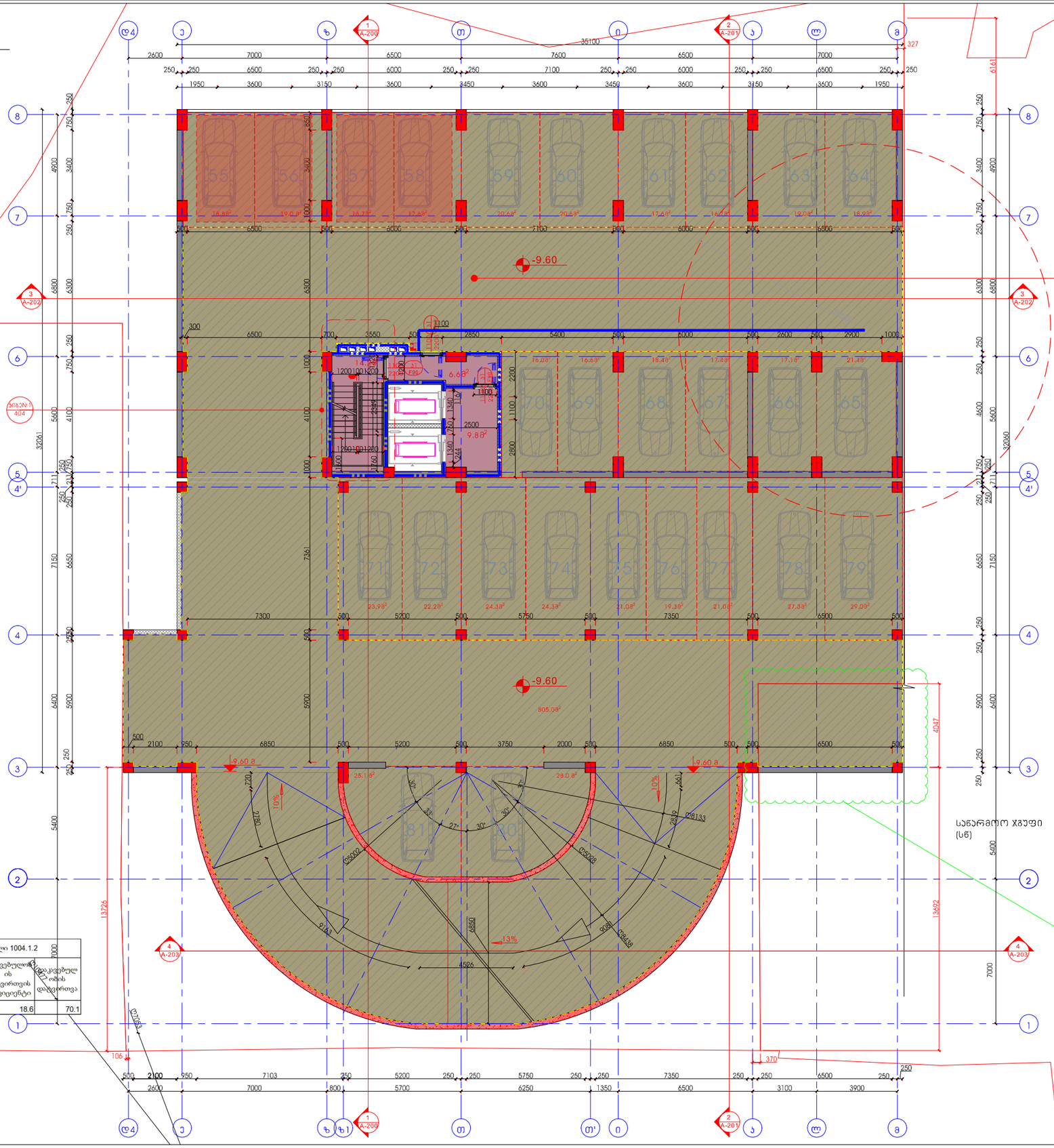

მაქსიმალური ფართობის დაშვება ცოცხალ დამკვებელზე ცხრილი 1004.1.2						
სართული	დაკვებულ ობის ჯგუფი	ბინის ნომერი	აღწერილობა	ფართობი	დაკვებულობის დატვირთვის კოეფიციენტი	დაკვებულ ობის დატვირთვა
-3	ს/ბ2		ავტოსადგომი	1303.9	18.6	70.1

პირობითი აღნიშვნები:

	ასფალტის მოპირკეთება
	მეფეტონის პოდიუმი
	მონოლითური კედელი
	თაბაშირ მეფეტონის კედელი
	ბლოკის კედელი
	პანელის კედელი

ანრიების მარკირება / დანების მარკირება

დერეფნის მოედანი / დანების ნომერი

ანრიების სიმაღლე / დანების სიმაღლითი მარკირება

დერეფნის პორიზონტალები / ±0.000m

პანელის მარკირება / დანების მარკირება / პანელის მარკირება

... 1 ადგილის ფილა / რიგების მარკირება

შენიშვნები:

ნახაზზე ნაჩვენები ხაზები დაბანილია პირობითად. ზომები რეალურია.

ფორმატი	A2
მასშტაბი	1:100
თარიღი	08.06.2020
სტადია	ნებართვები
ფურცლების	ფურცლები
ჯამი	A-98

შპს "არქიტექტორები" 206334705
თბილისი, ს.ცინცაძის ქ. №26ა
ტელ: +995 577 79 72 79

საკადასტრო გეგმა

საჯარო რეესტრის ეროვნული სააგენტო

საკადასტრო კოდი: **01.14.14.005.268**

განცხადების ნომერი: **892018868930**

მომზადების თარიღი: **17/12/2018**

ნაკვეთის დანიშნულება: **არასასოფლო სამეურნეო**

ფართობი: **1860 კვ.მ (WGS 84 / UTM zone 38N)**

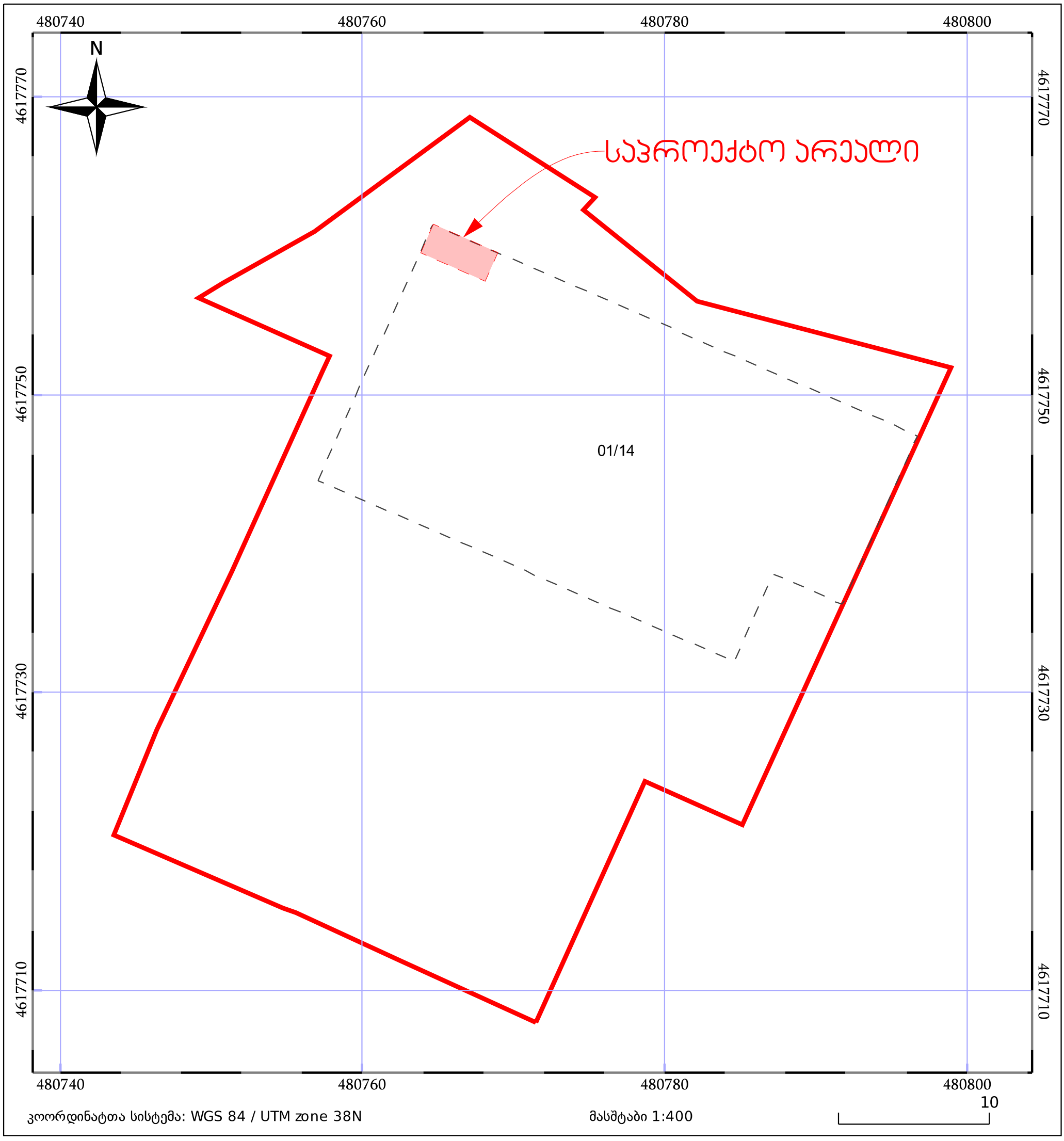

05/25 მშენებარე ნაგებობა

05/25 შენობა/ნაგებობა

ტყის ფონდი

ნაკვეთის საკადასტრო საზღვარი

ხაზობრივი ნაგებობა

ვალდებულება

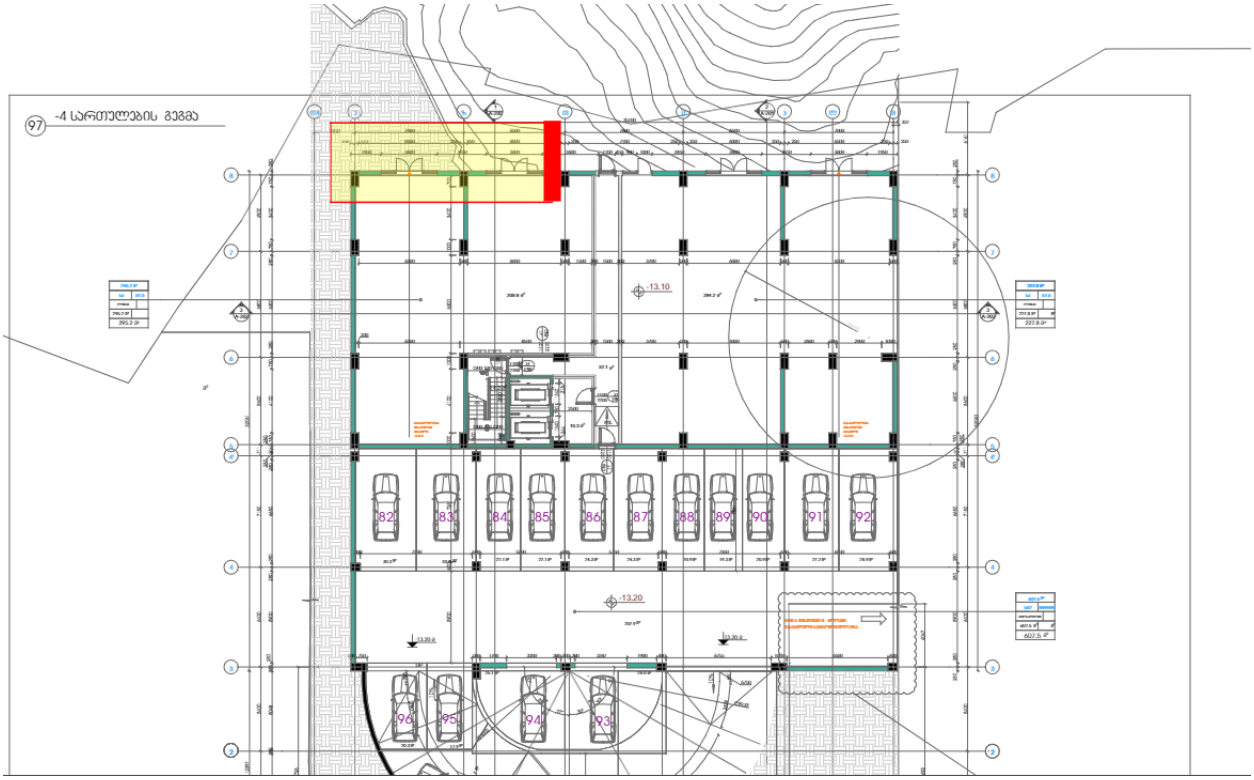
97
-1 სართულების გეგმა
82
83
84
85
86
87
88
89
90
91
92
96
95
94
93
13.10
13.20

კაფის მხარე სადაც დამონტაჟდება 2 იდენტური ზომის ტენტი



სიგანე 2,2 (კედლის გასწვრივ)

სიგრძე 1.5მ (წინ გამოწეული)

წინ ჩამოფარება 26სმ