საქართველო
ქ. თბილისის მერია
სსიპ თბილისის არქიტექტურის სამსახური

ქ. თბილისი, ძველითბილისის რაიონი, გრიშაშვილის ქ. №11
შ.პ.ხ. "ბანო №7"–ს საკუთრებაში არსებული
3749 კვ.მ. სასოფლო-სამეურნეო მიწის ნაკვეთის

ბეჭდა

საფუძველი: ქ. თბილისის მერიის სსიპ ქონების მართვის სააგენტოს წერილი № ქთბილისის მთავრობის №20-32-704. 10.11.2008 წლის დადგენილება.

სამსახურის უფროსი /ა. ბოჭოიძე/

სიტუაციური სქემა	მაშტაბი: 1:2000

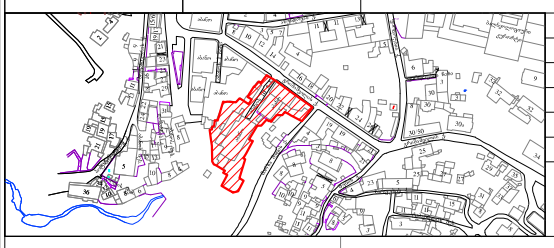

ქალაქმშენებლობითი განყოფილება		
განყოფილების უფროსი		ნ. გვენცაძე
მთავარი სპეციალისტი		
საინვესტიციო განყოფილება		
განყოფილების უფროსი		
მთავარი სპეციალისტი		
მიწის ნაკვეთის ფუნქცია და ქალაქმშენებლობითი პირობების პარამეტრები		

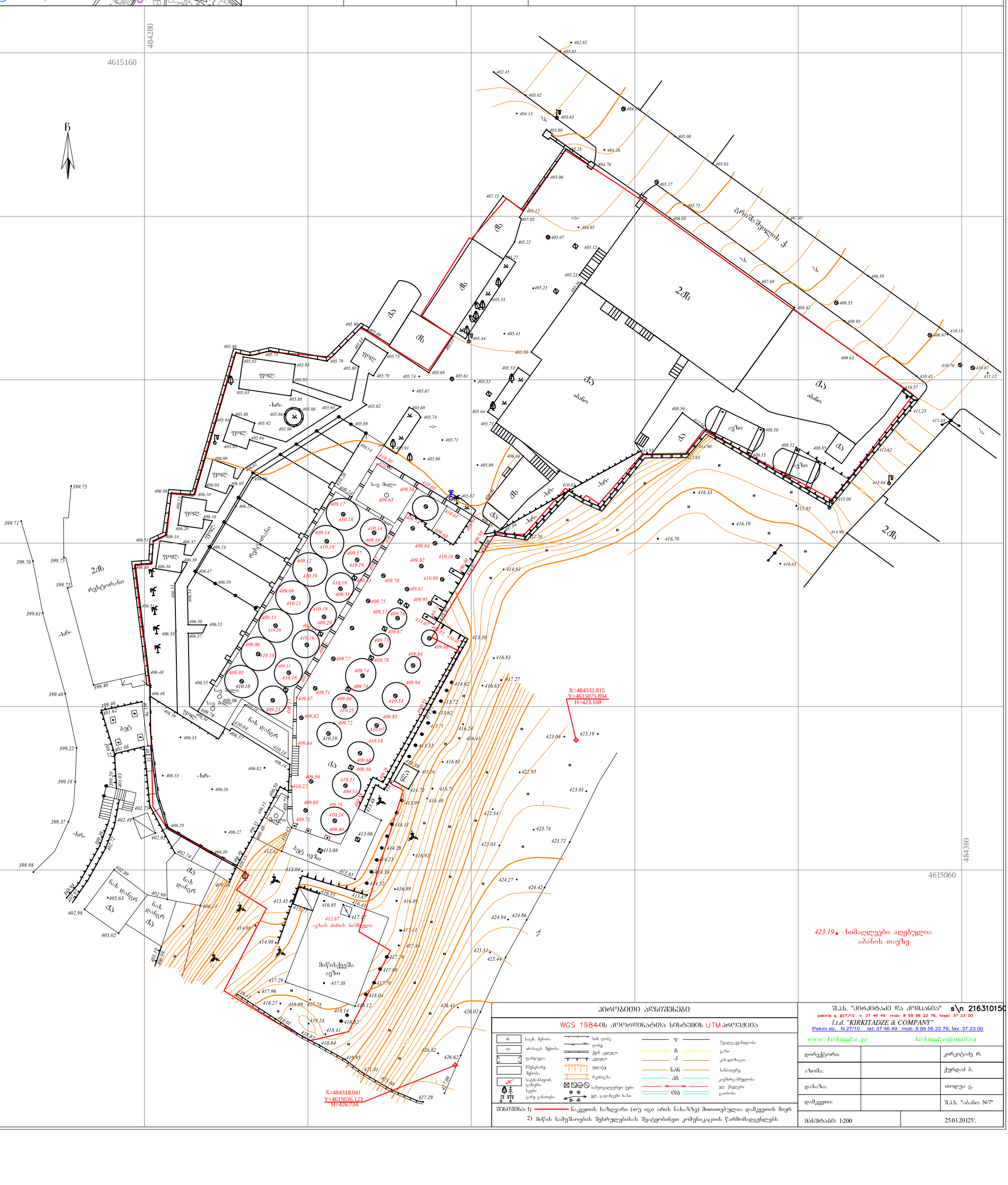

პირობითი აღნიშვნები	
WGS 1984-ის კოორდინატთა სისტემის UTM პროექცია	
ბა საცხ. შენობა	სხს ღობე
აა არასაცხ. შენობა	ღობე
ფარდული	ქვის კედელი
მშენებარე შენობა	კედელი
	ფსევდო
საერთასორტ. ჯიშიური ხეები	რკინიგზა
ბუჩქები	სამოედანური ჯგუფი
გარე განათება	ელ. გადამცემი ხაზი
	წ წყალგაყვანილობა
	გ გაზი
	კ კანალიზაცია
	სან სანიაღვრე
	კშ კავშირგაბმულობა
	ელ. ქსელები ელ.ხაზები
	თმ

შენიშვნა: 1) ნაკვეთის საზღვარი (თუ იგი არის ნახაზზე) მითითებულია დამკვეთის მიერ
2) მიწის სამუშაოების შესრულებისას შეატყობინეთ კომუნიკაციის წარმომადგენლებს

შ.პ.ს. "კირკიტაძე და კომპანია" s\n 216310150
pekinis q. #27/10 t: 37 46 49 mob: 8 99 56 22 76, faqsi: 37 23 00
I.t.d. "KIRKITADZE & COMPANY"
Pekini str. N 27/10 tel: 37 46 49 mob: 8 99 56 22 76, fax: 37 23 00
www. kirkitadze.ge kirkitadze@mail.ru

დირექტორი:		კირკიტაძე რ.
აზომა:		ქურდაძ ბ.
დახაზა:		თოდუა გ.
დამკვეთი:		შ.პ.ხ. "აბანო №7"
მასშტაბი: 1:200		25.01.2012წ.

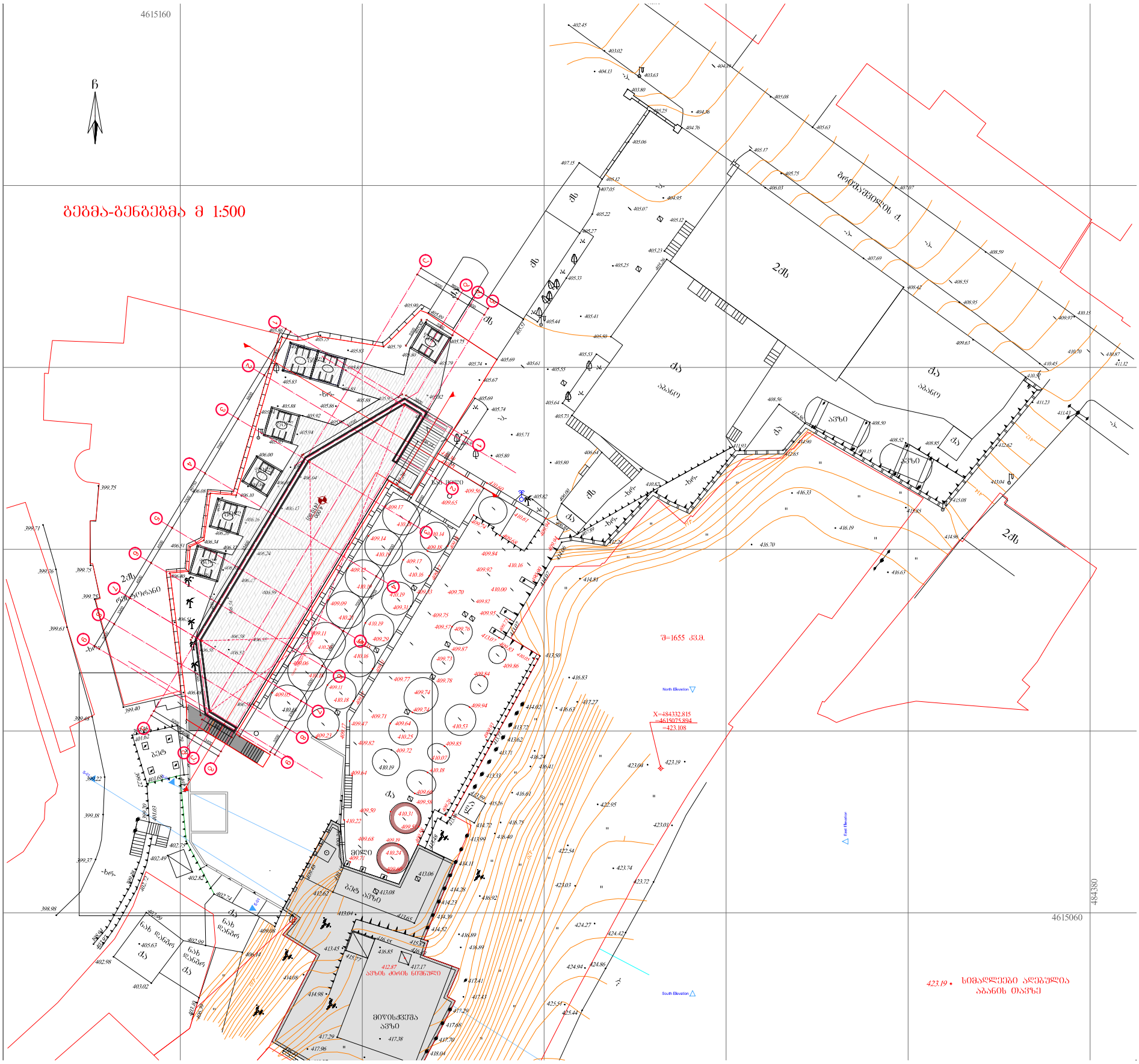
4615160
4615060
484380
გეგმა-განაკვეთი მ 1:500
მ=1655 კ.მ.
X=484332.815
=4615075.894
=423.108
423.19 • სიმაღლეები აღებულია აბანის თაკხე
North Elevation
East Elevation
South Elevation