საპროექტო ვიზუალიზაცია

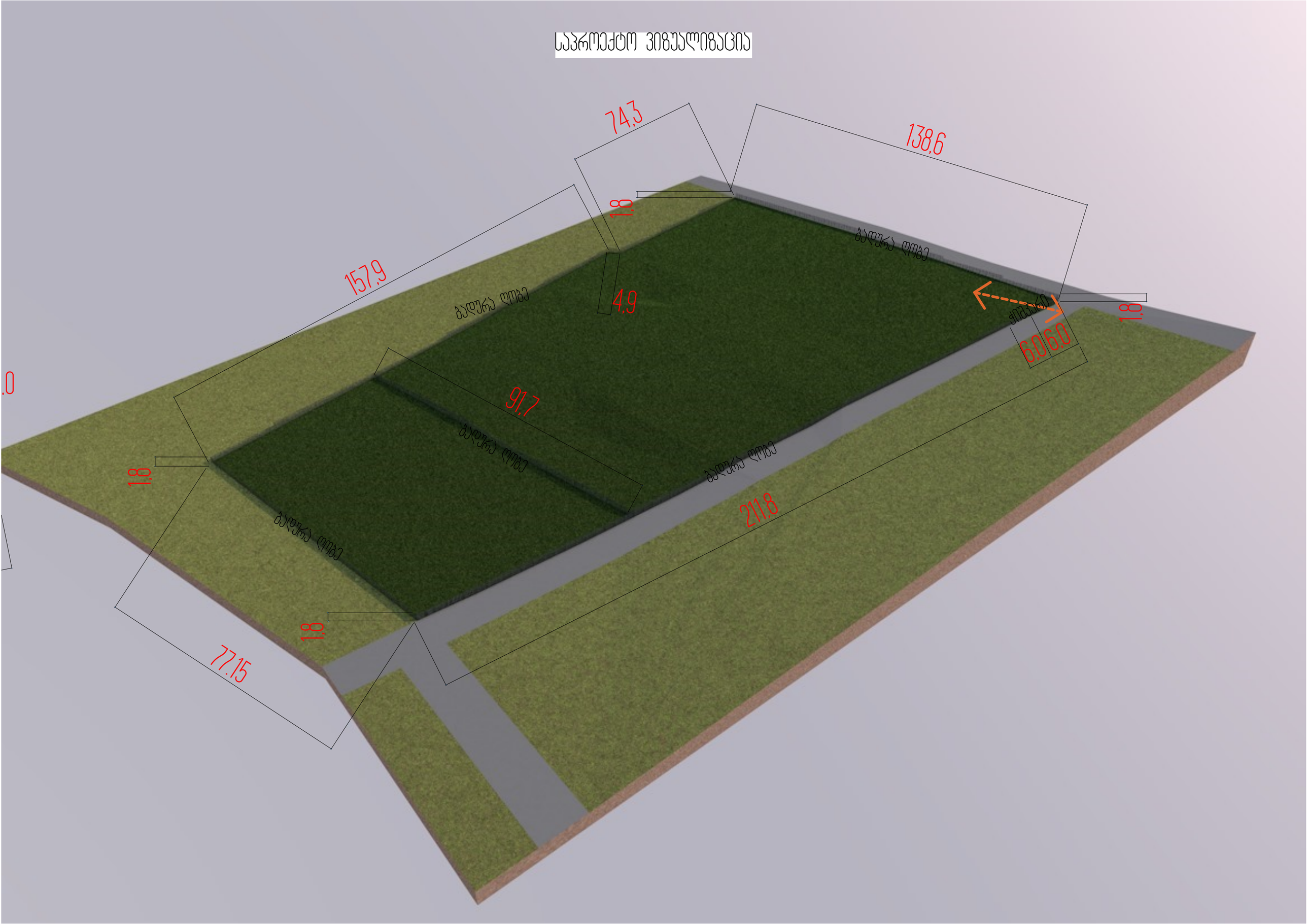

ქართველიშვილის ქუჩა

ქართველიშვილის ქუჩა

საგზაო მოძრაობის ორგანიზების
ტექნიკური საშუალებები

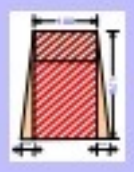

პანდუსები შშმ
პირებისათვის
სიგრძე - 1.70 მ
სიგანე - 1 მ
დახრა - 5%

01.19.16.003.397

X=494650
Y=4616250



ქუჩის
განივი კვეთი
(საპროექტო ტერიტორიასთან)



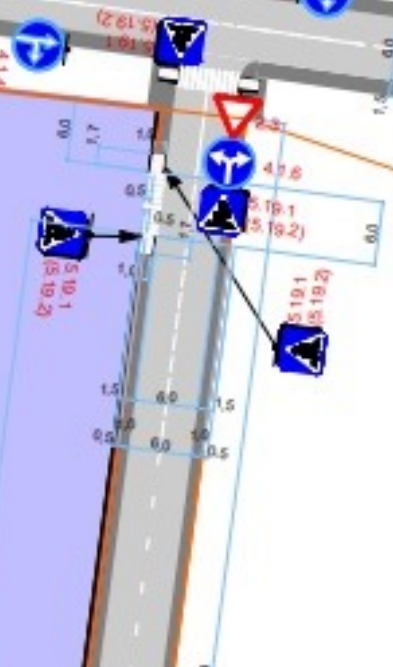



X=494850
Y=4616100



საკადასტრო გეგმა

საჯარო რეესტრის ეროვნული სააგენტო

საკადასტრო კოდი:	**01.19.16.003.397**	ნაკვეთის დანიშნულება:	**არასასოფლო სამეურნეო**
განცხადების ნომერი:	**882023500730**	ფართობი:	**24401 კვ.მ (WGS 84 / UTM zone 38N)**
მომზადების თარიღი:	**25/05/2023**	ვალდებულების ფართობი:	**1574 კვ.მ (WGS 84 / UTM zone 38N)**

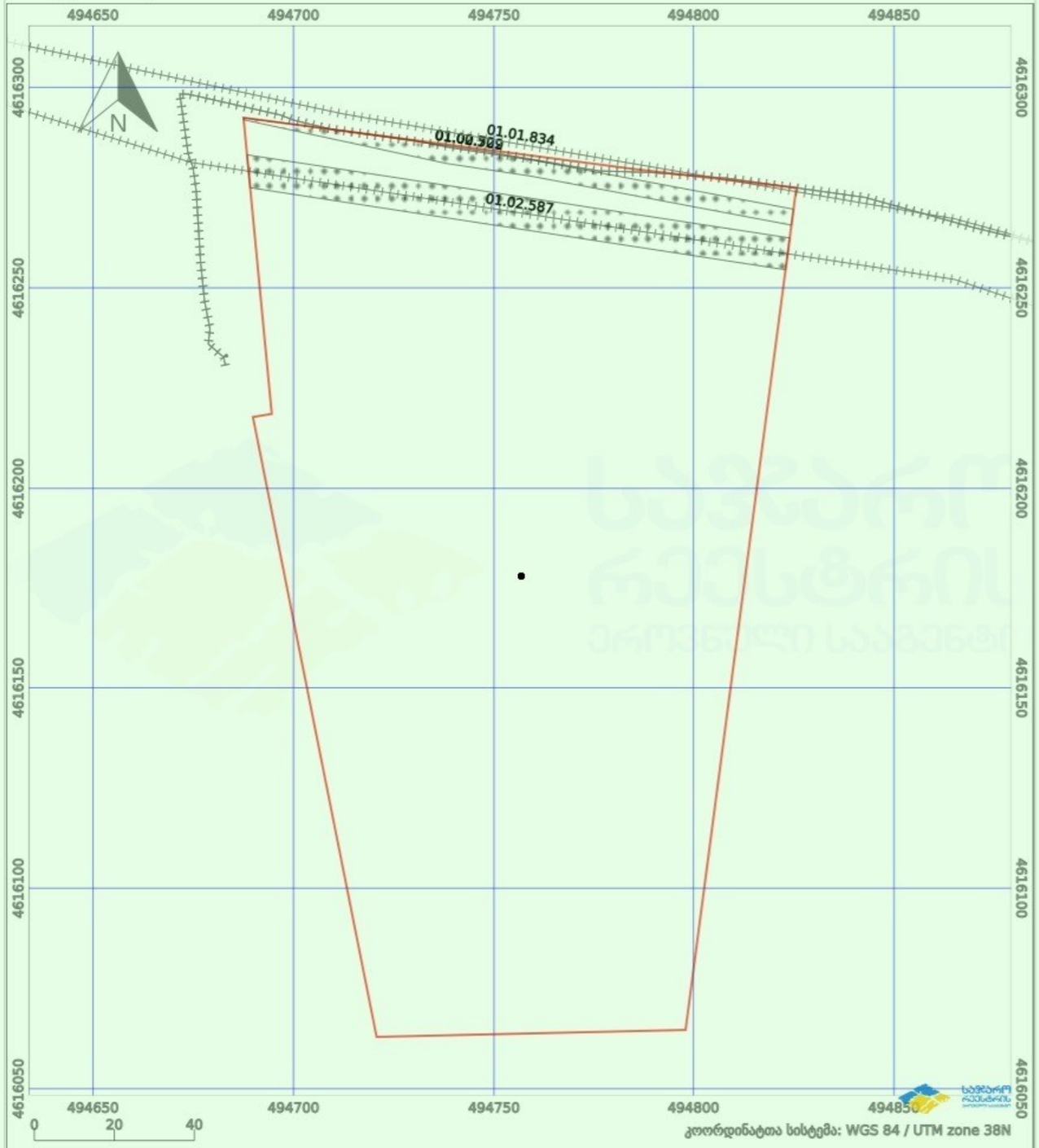

პირობითი აღნიშვნები:

ნაკვეთის საზღვარი | მშენებარე ნაგებობა | 02/4 აშენებული ნაგებობა | ქარსაფარი ზოლი

ხაზობრივი ნაგებობა | ტყის ფონდი | ვალდებულება

საკადასტრო გეგმა

საჯარო რეესტრის ეროვნული სააგენტო

საკადასტრო კოდი:	**01.19.16.003.397**	ნაკვეთის დანიშნულება:	**არასასოფლო სამეურნეო**
განცხადების ნომერი:	**882023500730**	ფართობი:	**24401 კვ.მ (WGS 84 / UTM zone 38N)**
მომზადების თარიღი:	**25/05/2023**	ვალდებულების ფართობი:	**1574 კვ.მ (WGS 84 / UTM zone 38N)**

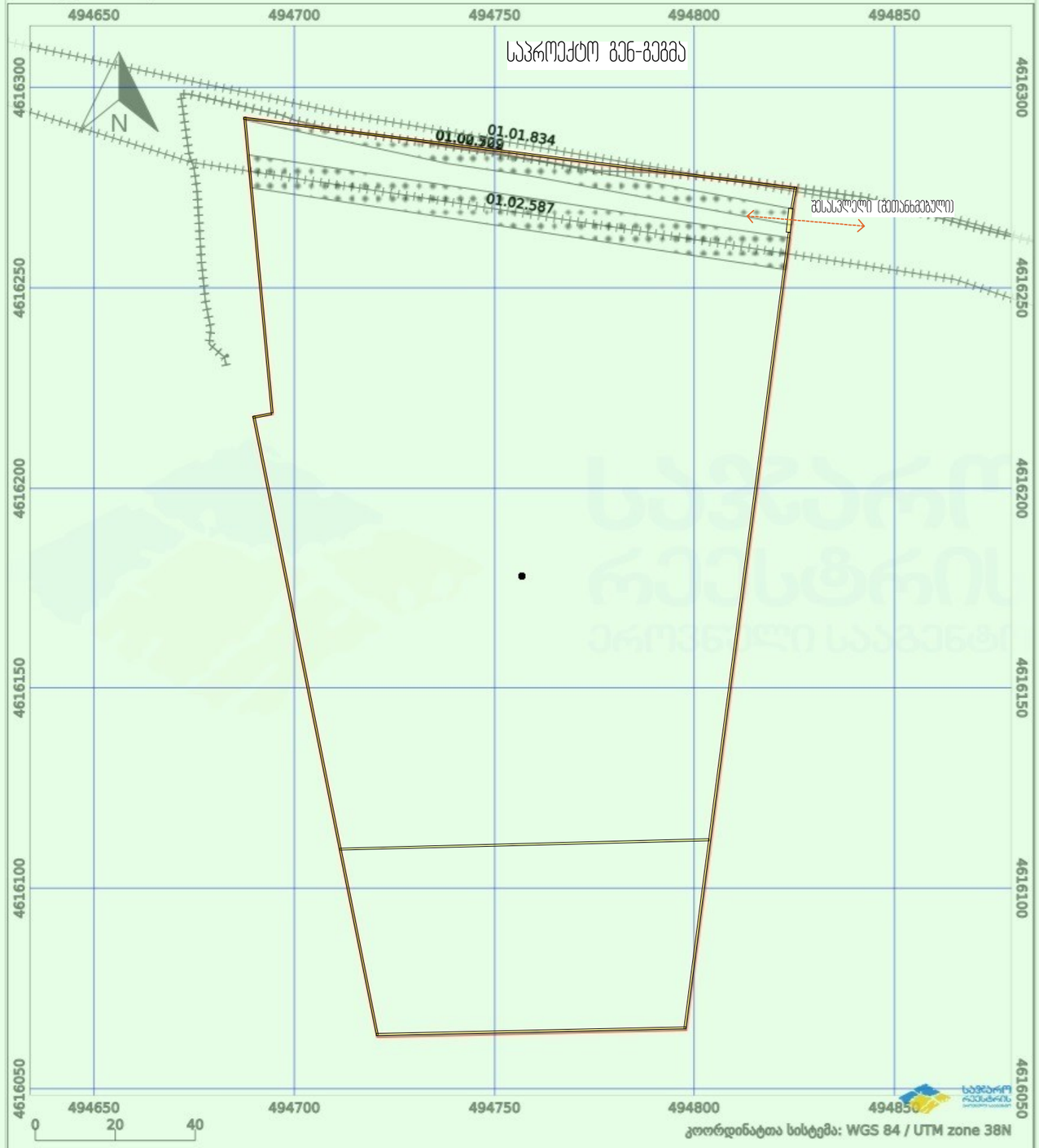

პირობითი აღნიშვნები:

ნაკვეთის საზღვარი | მშენებარე ნაგებობა | 02/4 აშენებული ნაგებობა | ქარსაფარი ზოლი

ხაზობრივი ნაგებობა | ტყის ფონდი | ვალდებულება

სიტუაციური გეგმა

