გარემოს დაცვის საქალაქო სამსახურის N18-01250523271 წერილის პასუხად გაცნობებთ, რომ ტერიტორიაზე არ ფიქსირდება არცერთი მწვანე ნარგავი (ხე ან ბუჩქი). აგრეთვე გატყობინებთ, რომ 01/06/2022 წლის ბრძანება N5963488 (AR1894124) შეთანხმებული მიწის ნაკვეთის სამშენებლოდ გამოყენების პირობებში ატვირთული ტოპოგრაფიული გეგმის, აგრეთვე ორთოფოტოს მიხედვითაც ტერიტორიაზე არ ფიქსირდებოდა მწვანე ნარგავები (ხე ან ბუჩქი). ხოლო, 05/05/2023 წელს ბრძ N:6448784 (AR1941189) გაცემული მშენებლობის ნებართვის მიხედვით შეთანხმებული გამწვანების პროექტის მიხედვით დაგეგმილი ხეების დარგვის ღონისძიებები ჯერ-ჯერობით არ შერსულება, შესაბამისად ამჟამად წარმოდგენილ ტოპოგრაფიულ გეგმაზეც არ ფიქსირდება არცერთი მწვანე ნარგავი (ხე ან ბუჩქი). შესაბამისად შეუძლებელია ტაქსაციისა და ხეებისა და ბუჩქების აღწერის ჩატარება, რადგან ტერიტორიაზე არ არის არცერთი ასეთი ნარგავი.

ქ. თბილისი, ჭიზიჭის ჭუჩის ბოლოში მდებარე კერძო საკუთრებაში დარეგისტრირებული 4609 კვ.მ არასასოფლო-სამეურნეო დანიშნულების მიწის ნაკვეთის

# ბ ე ბ მ ა

საფუძველი:

## სიტუაციური სქემა

მ. 1:2000



01/06/2022 წლის ბრძანება
N5963488 (AR1894124) შეთანხმებული ტოპო




### პირობითი აღნიშვნები

- ნანგრევი
- ნაყარი
- ნაკვეთის საზღვარი
- ბრუნტის გზა
- რკინიგზა
- ბაზის მილი
- ბეტონის ღობე
- ჯიშკარი
- UTM- საერთაშორისო

| შპს „ტერა +“ | | |
|---|---|---|
| დირექტორი | | რ. ბაჩილავა |
| კომპიუტერული უზრუნველყოფა | | რ. ბაჩილავა |
| აზომვა შეასრულა | | რ. ბაჩილავა |
| მასშტაბი 1:500 | | 21.04.2021 |

15თებერვალი 2025

# მ ი ნ დ ო ბ ი ლ ო ბ ა

ამ მინდობილობით შპს „ჯი ემ ბილდინგი“ (ს/კ406161166) მისი დირექტორის თემურ მინდორაშვილის (პირადი ნომერი:01027085708) სახით ენდობა **ბექა დანელიშვილს** (პ/ნ ***13001027041***) მოქმედი საქართველოს კანონმდებლობის შესაბამისად, შეასრულოს ყველა აუცილებელი პროცედურა შპს ჯი ემ ბილდინგის საკუთრებაში არსებულ მიწის ნაკვეთზე (საკადასტრო კოდი 01.019.24.007.006) სამშენებლო ნებართვებთან დაკავშირებით და ხელი მოაწეროს ყველა იმ დოკუმენტაციას, რომელიც დაკავშირებულია ამ დავალების შესრულებასთან.

მინდობილობის მოქმედების ვადა 2025 წლის 31 დეკემბრის ჩათვლით.

დირექტორის ხელმოწერა:



სიტუაციური სქემა
მასშტაბი 1:2000



# ქალაქი თბილისი, ქუჩა ქიზიყი, ბოლოში. შ.პ.ს "ჯი ემ ბილდინგის" საკუთრებაში ს.კ (01.19.24.007.006) არსებული 4609 კვ არასასოფლო-სამეურნეო მიწის ნაკვეთის ტოპოგრაფიული გეგმა

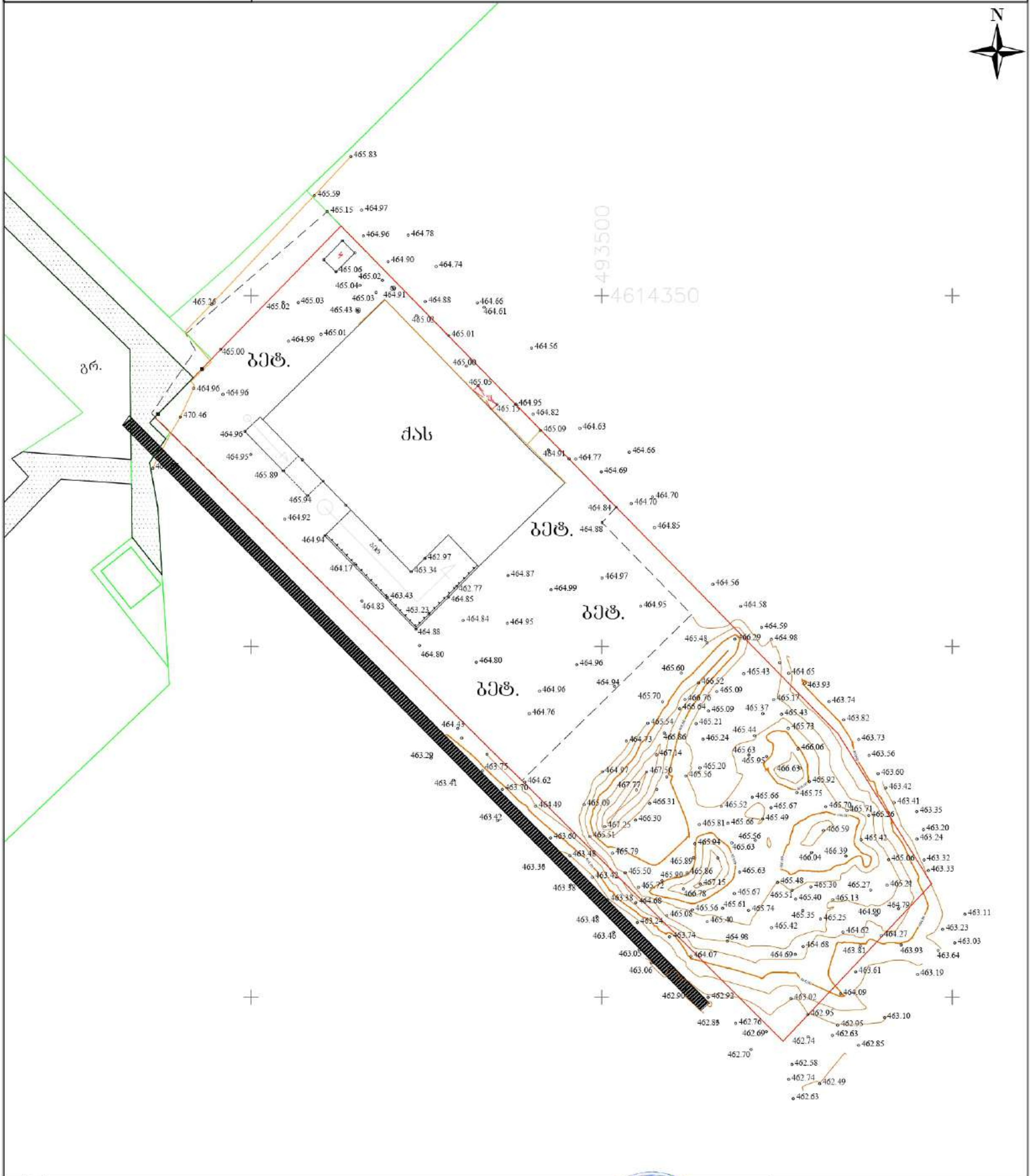


2024 წ.

1:500

პირობითი აღნიშვნები

ნაკვეთის საზღვარი

| ი/მ ბექა აბულაძე ს.ნ.18001042431 | | |
|---|---|---|
| | | ბ.აბულაძე |
| | | ბ.აბულაძე |
| | | ბ.აბულაძე |
| | | |
| 1:500 | | 31.05.2024 წ. |

თბილისი , თემქა 3 მ/რ
Email:abuladzebeka1@gmail.com
მობ.ტელ: +995 574137446

## გენერალური გეგმა
მ. 1:100

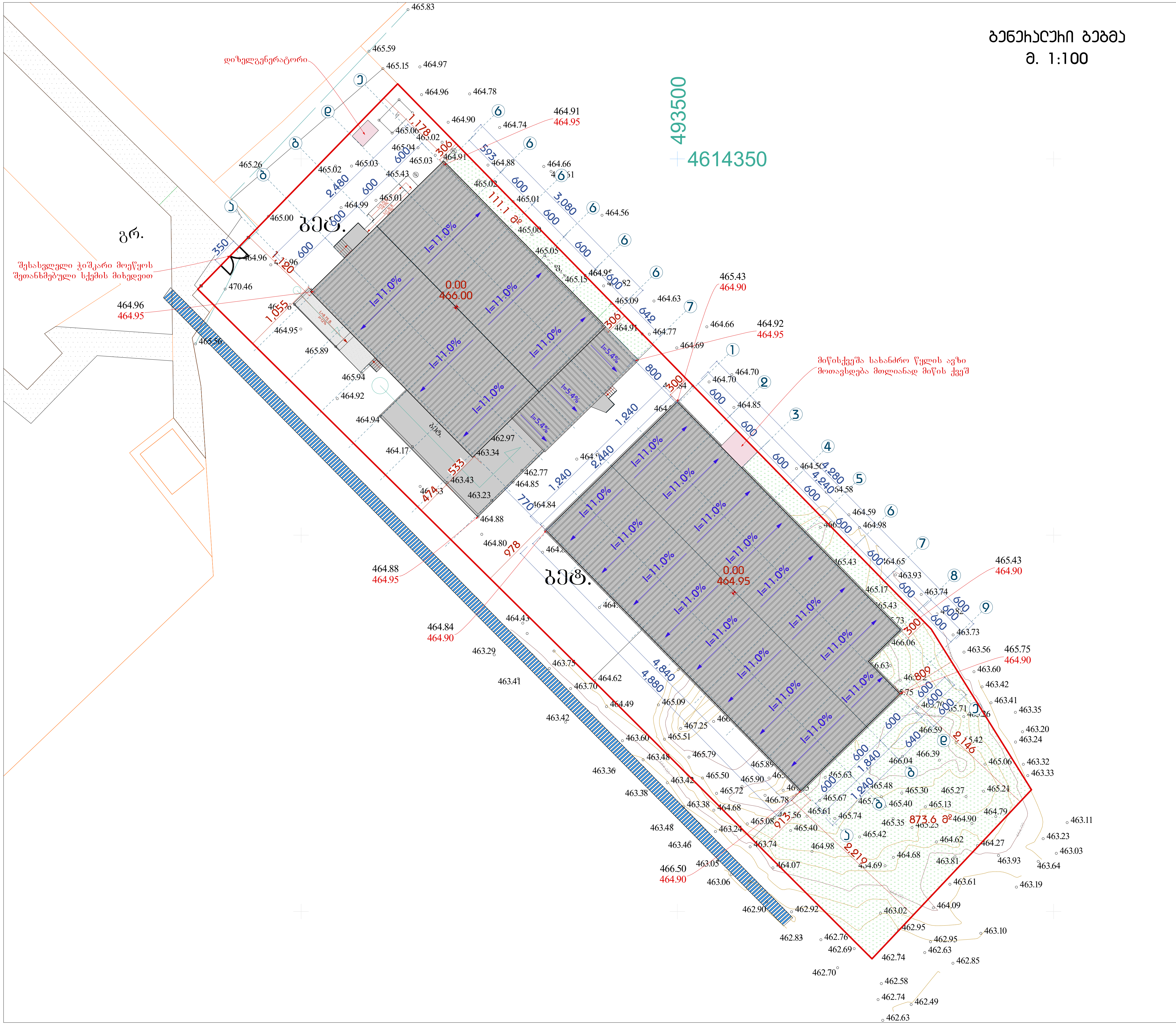


| თბილისი 2024 წელი | 27,09,2024 | A3 |
|---|---|---|

**პირობითი აღნიშვნები**

ნაკვეთის საზღვარი

0.00 0.00 არქიტექტურული ნიშნული

1 ჭრილის ხაზი

**ექსპლიკაცია**

**შენიშვნა**

**ნახაზის დასახელება**

გენერალური გეგმა

დამკვეთი:
შ.პ.ს "ჯი ემ ბილდინგი"
ID: 406161166

**გენგეგმა**

მისამართი:
ქ. თბილისი, ქუჩა ქიზიყი, ბოლოში
ს/კ: 01.19.24.007.006

შ.პ.ს "არქდანი" ს/კ: 427740484
გაბაშვილის ქ. №11 ტელ. 595041112

| | |
|---|---|
| დირექტორი: | ბ. დანელიშვილი |
| არქიტექტორი: | ბ. დანელიშვილი |

| სტადია | მპ | ფურცელი | | ფურცლები | |
|---|---|---|---|---|---|

*მასშტაბი 1:500*

| | | | |
|---|---|---|---|
| ծրագրային ապահովում | 15.07.2024 | **A3** | ԴԱԼԱՀՈՒԹՅՈՒՆ |
| 2024 Ար֊ն | | | |

**ՅՈՒՐԱՔԱՆՉՅՈՒՐ ԱՇԽԱՏԱՆՔՆԵՐԻ ԾԱՎԱԼ**

1. ԼՈՒՅՍԱՎՈՐՈՒՄ: 1056.4 մ²
2. ՀԱՍԱԿԱՐԳԵՐ: 18.9 մ²
3. ՀԱՍԱԿԱՐԳԵՐ: 17.7 մ²
4. ՅՈՒԶԱՅԻՆ WC: 7.3 մ²
5. WC: 3.8 մ²
6. WC: 3.8 մ²
7. ՇՏԱՓԵԼ (ՊՈՒԼՈ: 18.6 մ²

ԸՆԴՀԱՆՈՒՐ ՄԱԿԵՐԵՍ: 112.5 մ²

**ԱՇԽԱՏԱՆՔԻ ԾԱՎԱԼ**

0.00 0.00 ՀԱՄԱՁԱՅՆԱԿԱՆ ԳՈՏԻՆԵՐ

1 ՅՈՒՐԱՔԱՆՉՅՈՒՐ ԼՈՒՍԱՎՈՐՈՒԹՅԱՆ

ԳԱԼԱՐԻ ՊԼԱՆ

ԳԾԱԳՐՈՒԹՅԱՆ ՏԵՍԱԿ

1. ԼՈՒՍԱՎՈՐՄԱՆ ԱՇԽԱՏԱՆՔՆԵՐԸ ԿԱՏԱՐՎՈՒՄ ԵՆ ՀԱՄԱՁԱՅՆ ՀԱՄԱԿԱՐԳՈՒՄՆԵՐԻ ՀԱՄԱՁԱՅՆ ՀԱՄԱՊԱՏԱՍԽԱՆ ՀԱՄԱՐ

# Ъ3

873.6+111.1=984.7 м²

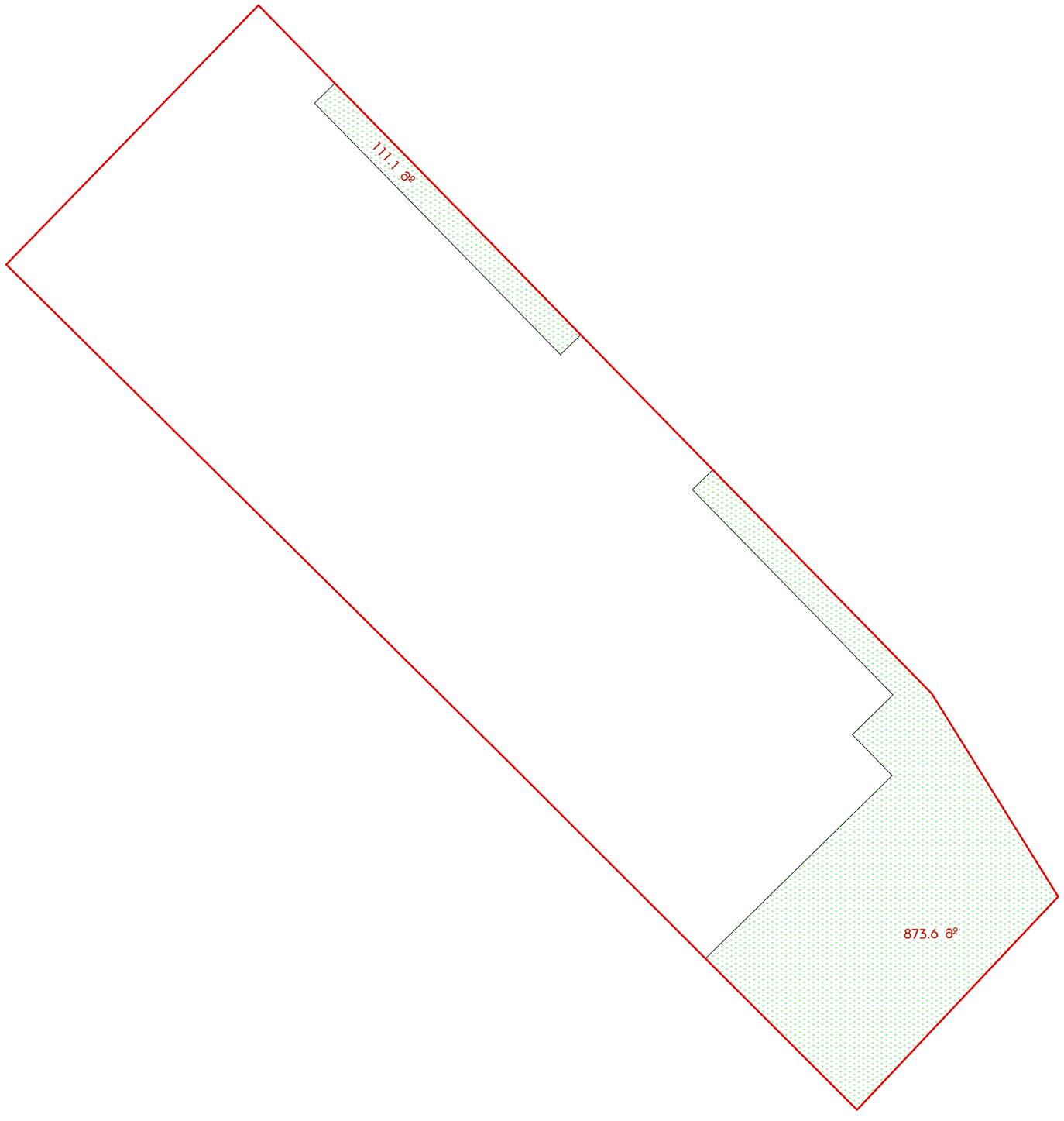


30.01.2025


30.01.2025


30.01.2025

30.01.2025

30.01.2025


30.01.2025


30.01.2025

30.01.2025


30.01.2025


30.01.2025


30.01.2025


წოვა
30.01.2025


ACME
30.01.2025

30.01.2025


30.01.2025


30.01.2025

30.01.2025

30.01.2025


30.01.2025


SDLG
30.01.2025


SDLG
30.01.2025


XYLU 809657 7
45G1
30.01.2025


30.01.2025