საქართველოს იუსტიციის სამინისტრო
საჯარო რეესტრის ეროვნული სააგენტო

საკადასტრო გეგმა

მიწის ნაკვეთის საკადასტრო კოდი: *01.18.03.009.019*
განცხადების რეგისტრაციის ნომერი: 882010866345
მიწის ნაკვეთის ფართობი: *1905* კვ.მ.
დანიშნულება: *არასასოფლო-სამეურნეო*
მომზადების თარიღი 08.11.10

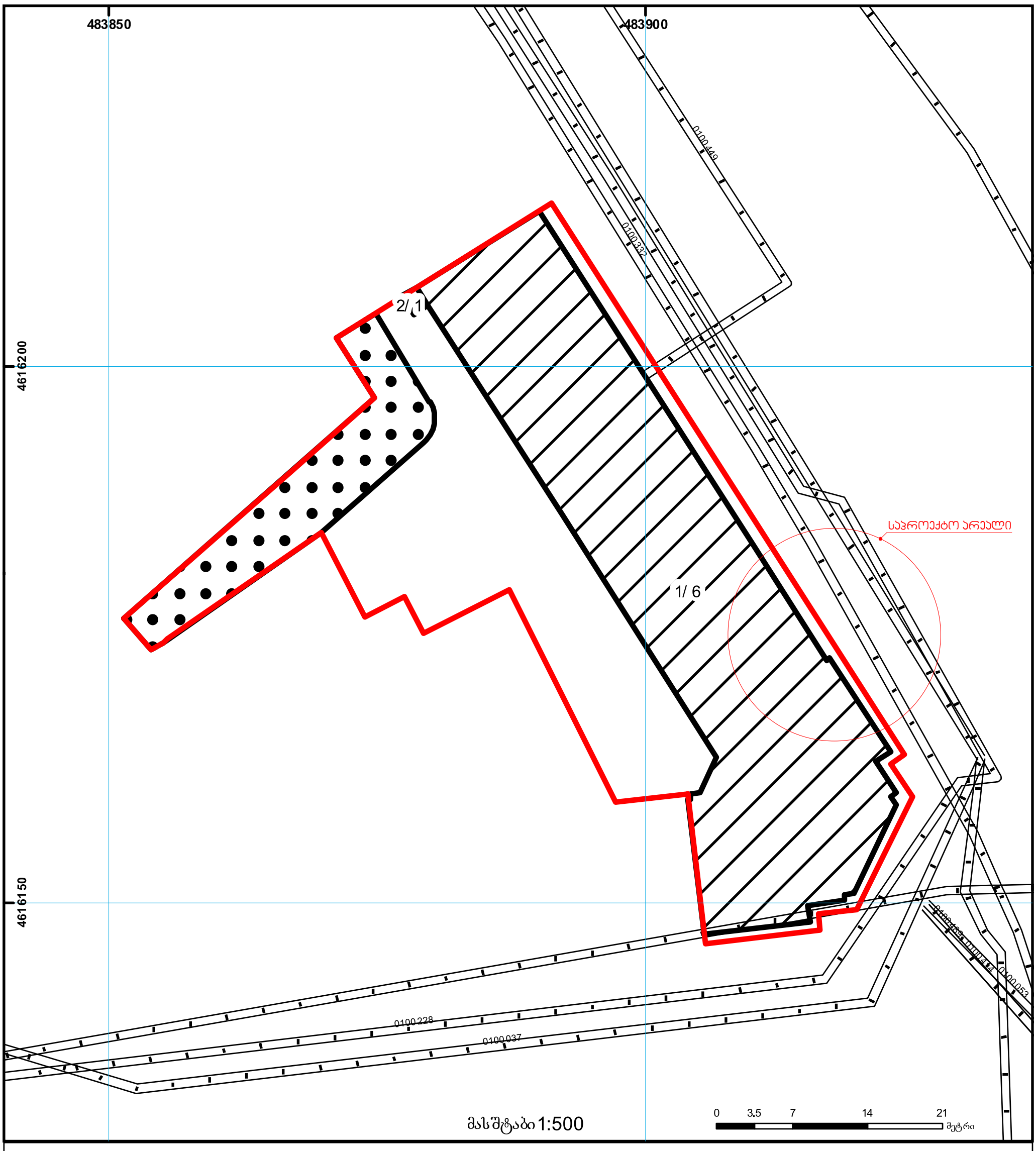

01/2 შენობა-ნაგებობა, პირობითი ნომერი/სართულიანობა
ვალდებულება
ხაზობრივი ნაგებობა
მიწის ნაკვეთის საკადასტრო საზღვარი
მშენებარე ნაგებობა
მიწისქვეშა ნაგებობა
0.00 0.00 UTM (საერთაშორისო) სისტემის კოორდ.

საჯარო რეესტრის ეროვნული სააგენტო თბილისი 0102 წმ. ნიკოლოზის/ნ. ჩხეიძის ქ. 2 ტელ.: (995 32) 91 04 27; ფაქსი: (995 32) 91 03 41
საჯარო რეესტრის ეროვნული სააგენტო თბილისი დ. აღმაშენებლის გამზ. 89/24 ტელ: (995 32) 94 13 65
www.napr.gov.ge

არსებული გეგმა 0.00

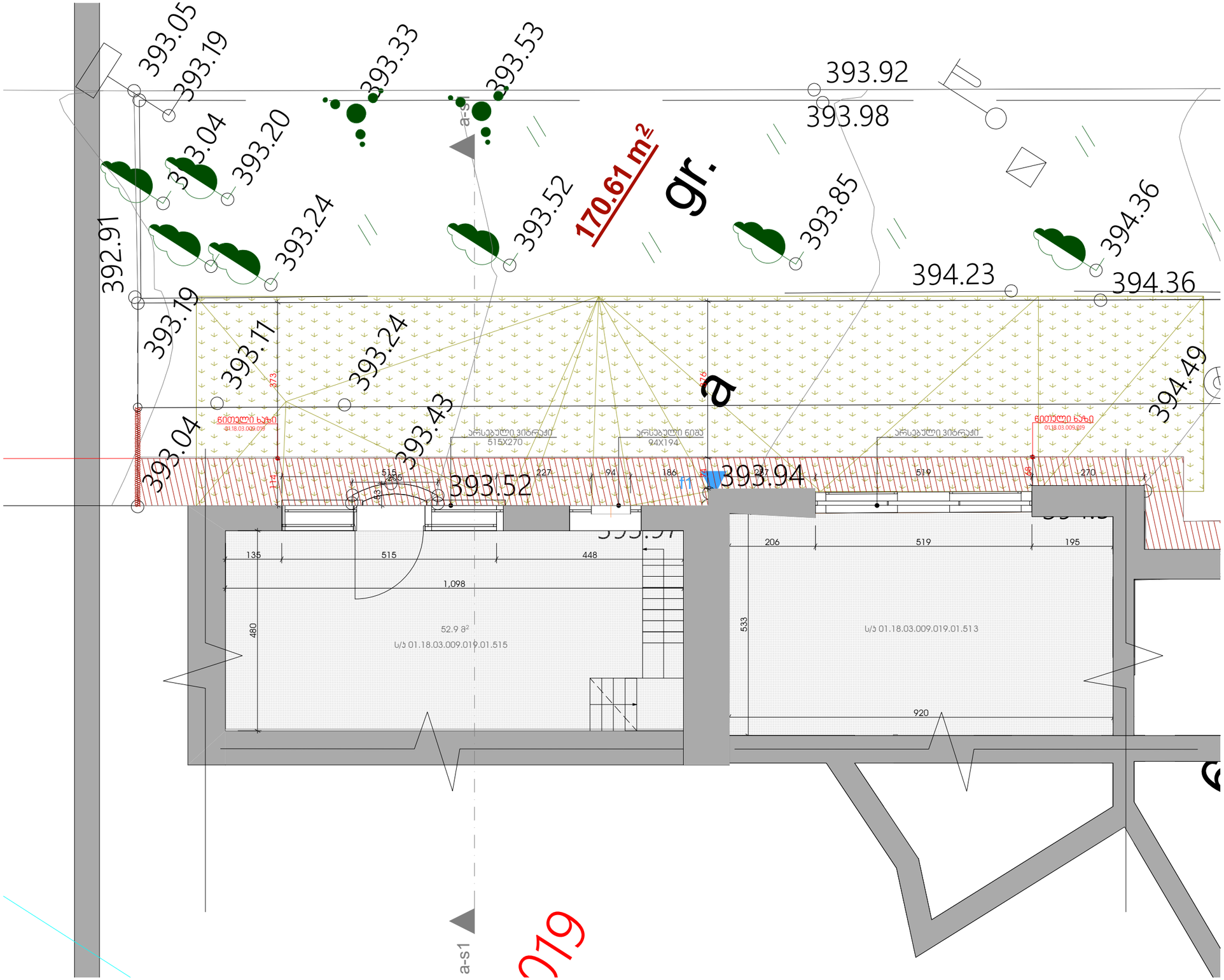
393.05
393.19
393.33
393.53
393.92
393.98
393.04
393.20
393.24
393.52
170.61 m²
gr.
393.85
394.36
392.91
394.23
394.36
393.19
393.11
393.24
393.43
394.49
a
393.04
393.52
393.94
a-s1
a-s1
515
448
1,098
480
52.9 მ²
ს/კ 01.18.03.009.019.01.515
206
519
195
533
920
ს/კ 01.18.03.009.019.01.513
227
94
186
519
270
285
135
515
448
1,098
480
206
519
195
533
920

არსებული ჭრილი

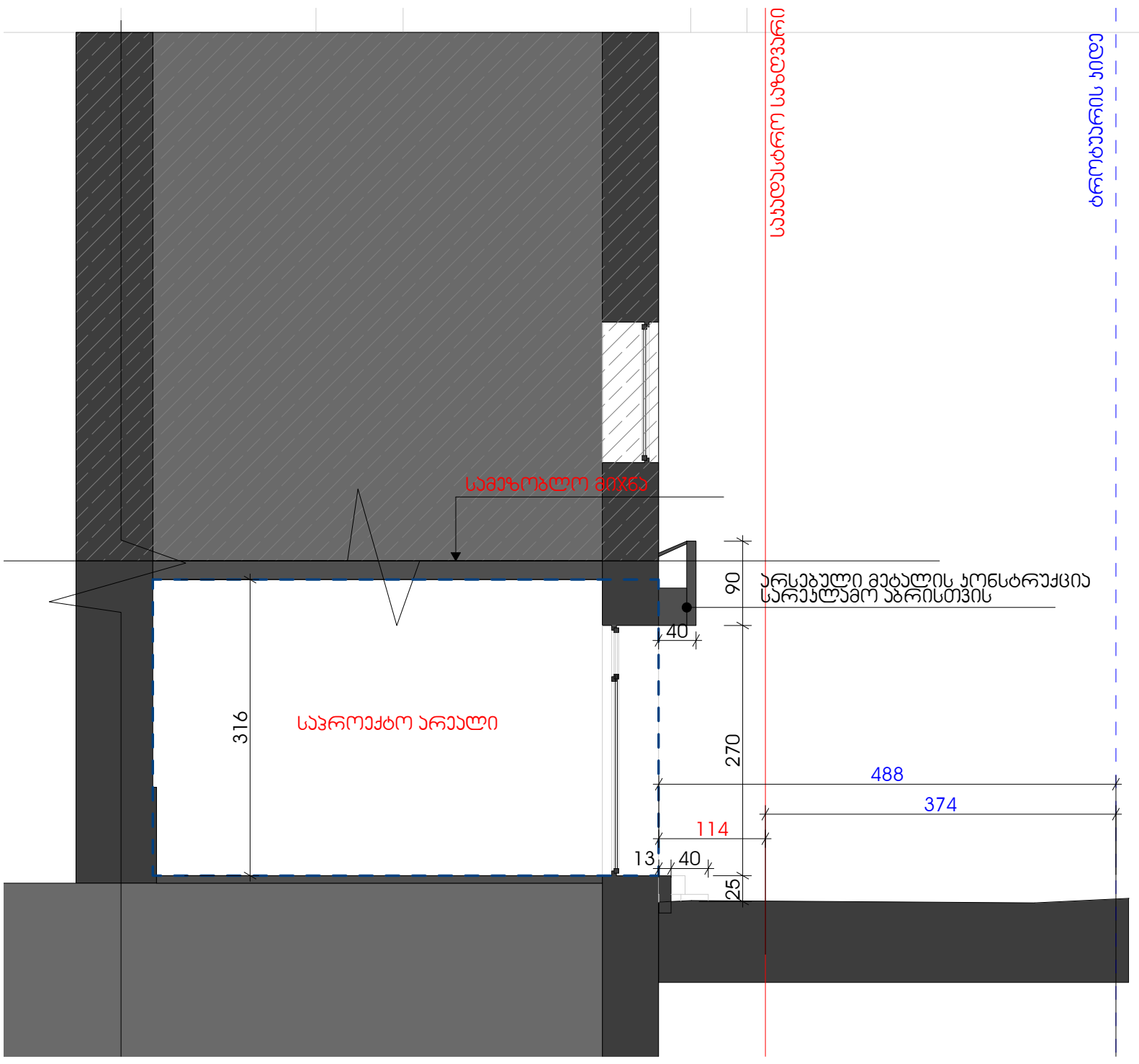

არსებული ფასადი

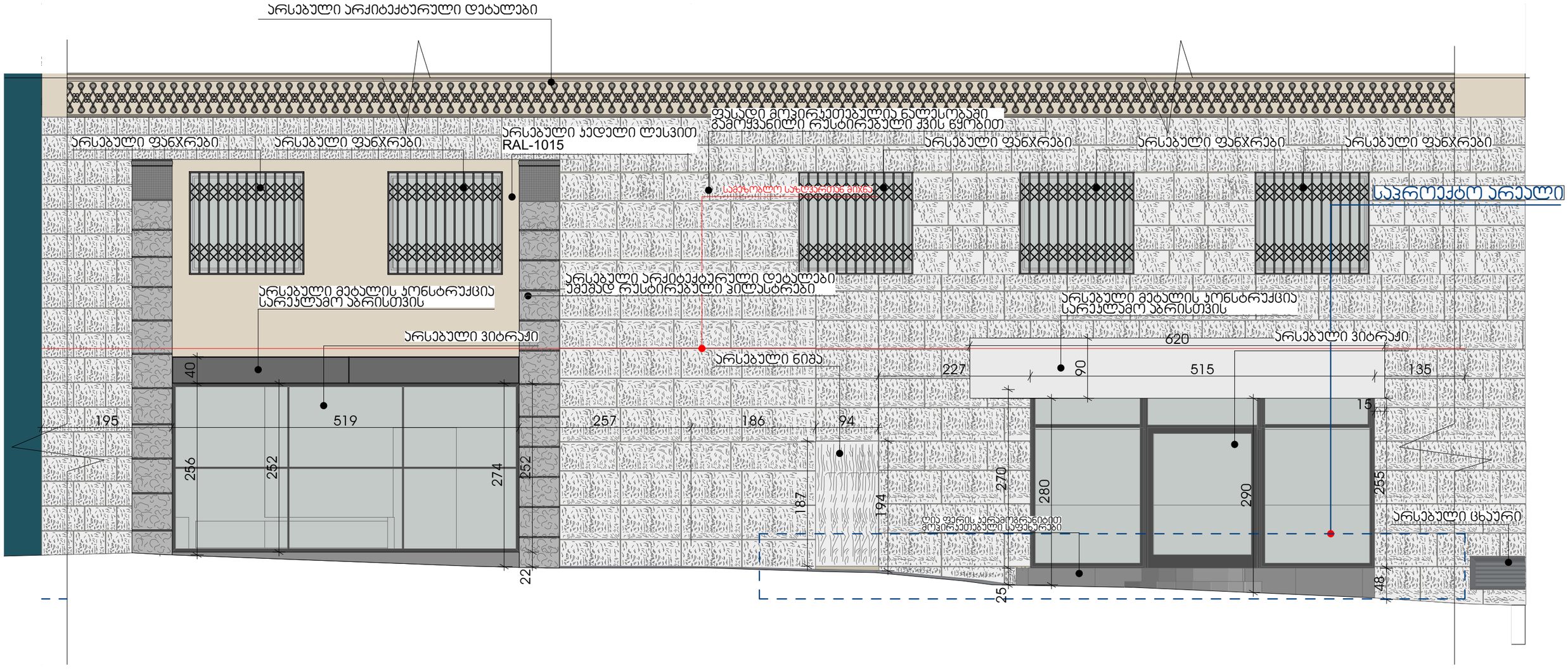

საპროექტო გეგმა
0,00

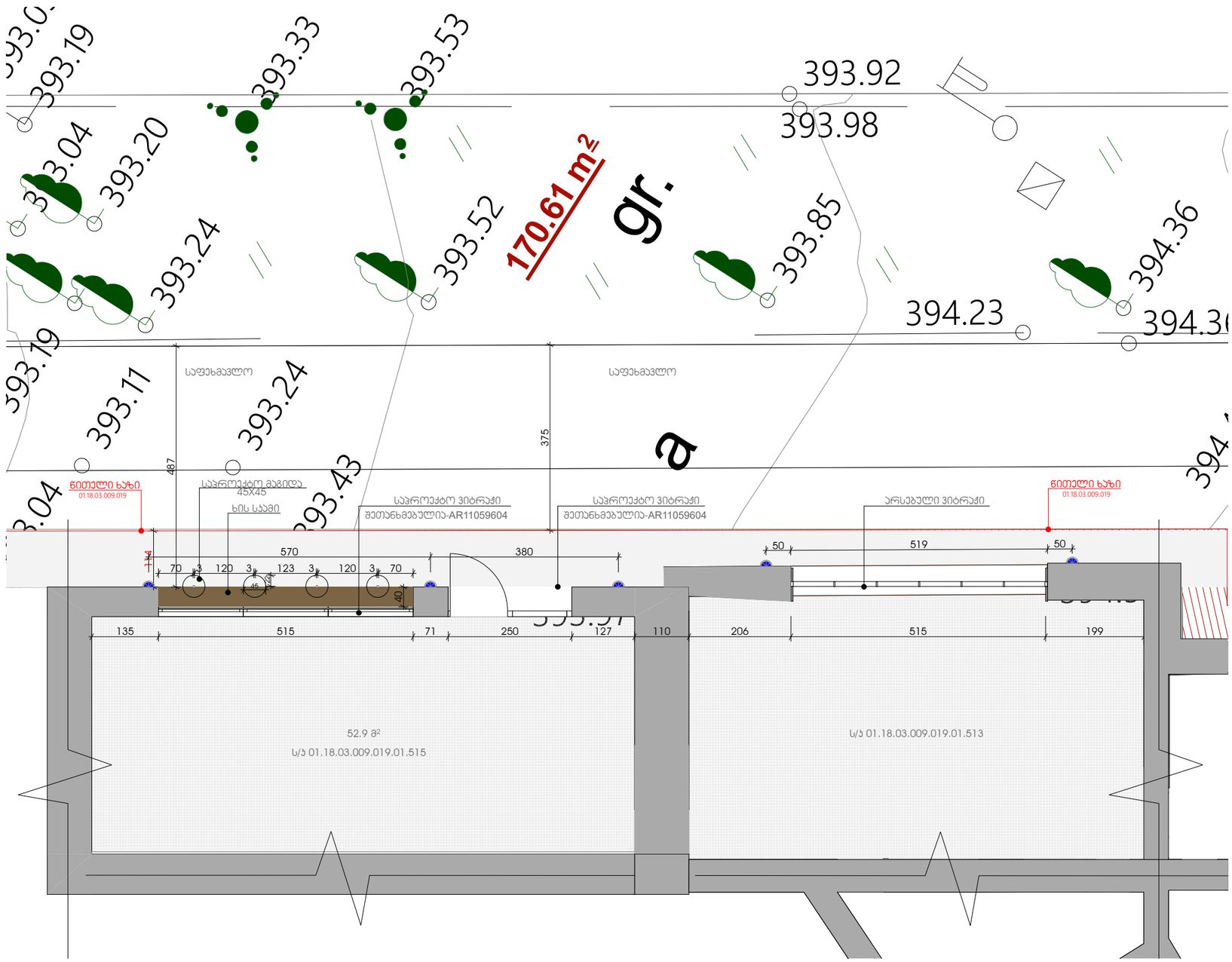

საპროექტო ფასადი

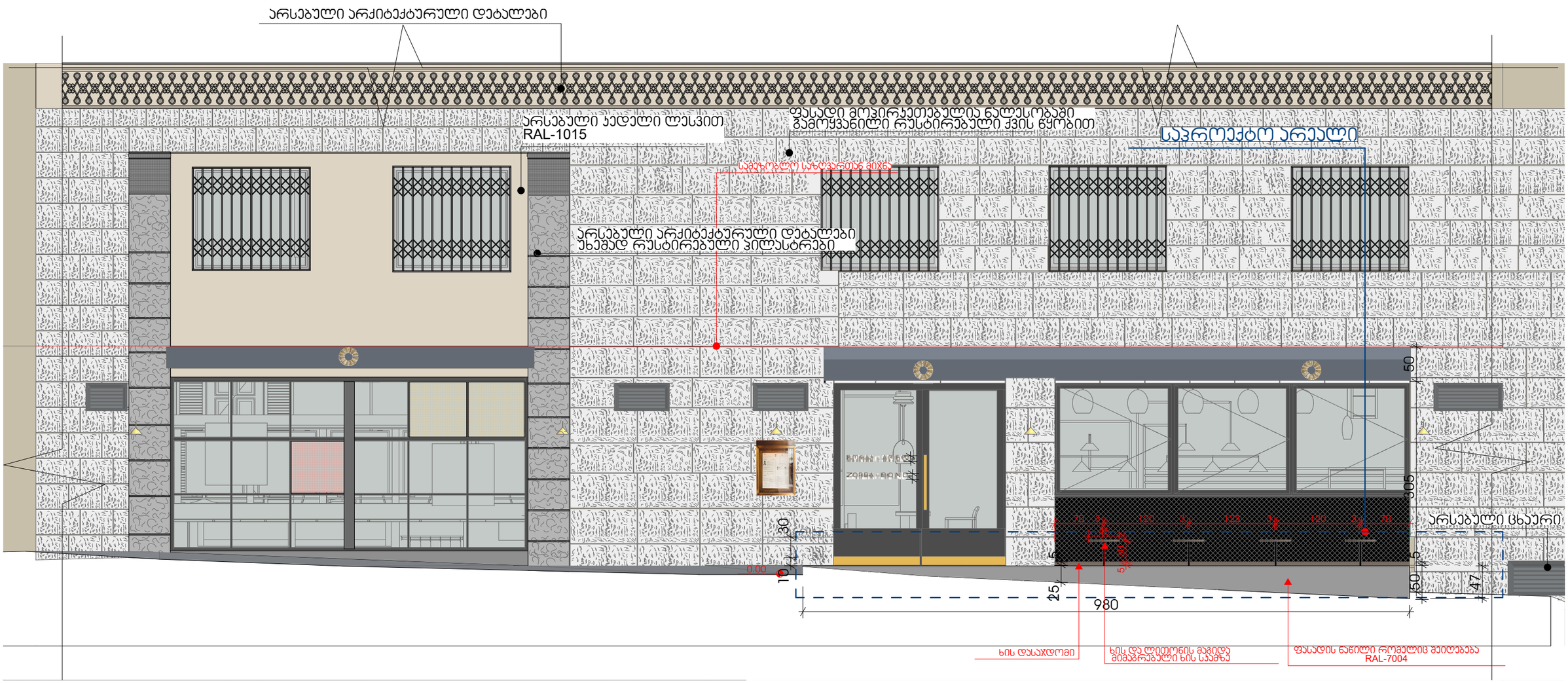

საპროექტო ჭრილი

