საცხოვრებელი კომპლექსის მიმდებარე ტერიტორიის დენდროლოგიური პროექტი



თბილისი 2024წ

მისამართი	ქ. თბილისი , გამზირი მოსკოვი № 38
საკადასტრო კოდი	01.19.34.003.237
მიწის ნაკვეთის ფართობი	6070კვ.მ
ნაკვეთის დანიშნულება	საცხოვრებელი კომპლექსი
მფლობელი	ილია ბიკაშვილი პ/ნ № 14001003347
კ-ვ კოეფიციენტი	0.3
გამწვანების ფართობი	1523.15 კვ.მ

დამკვეთი:	ილია ბიკაშვილი პ/ნ № 14001003347
შემსრულებელი:	ლიანა ქესანაშვილი

ი/მ ვიტალი ენუქიანი
Tel: +995 593-13-18-27
e-mail: v.enukian@gmail.com

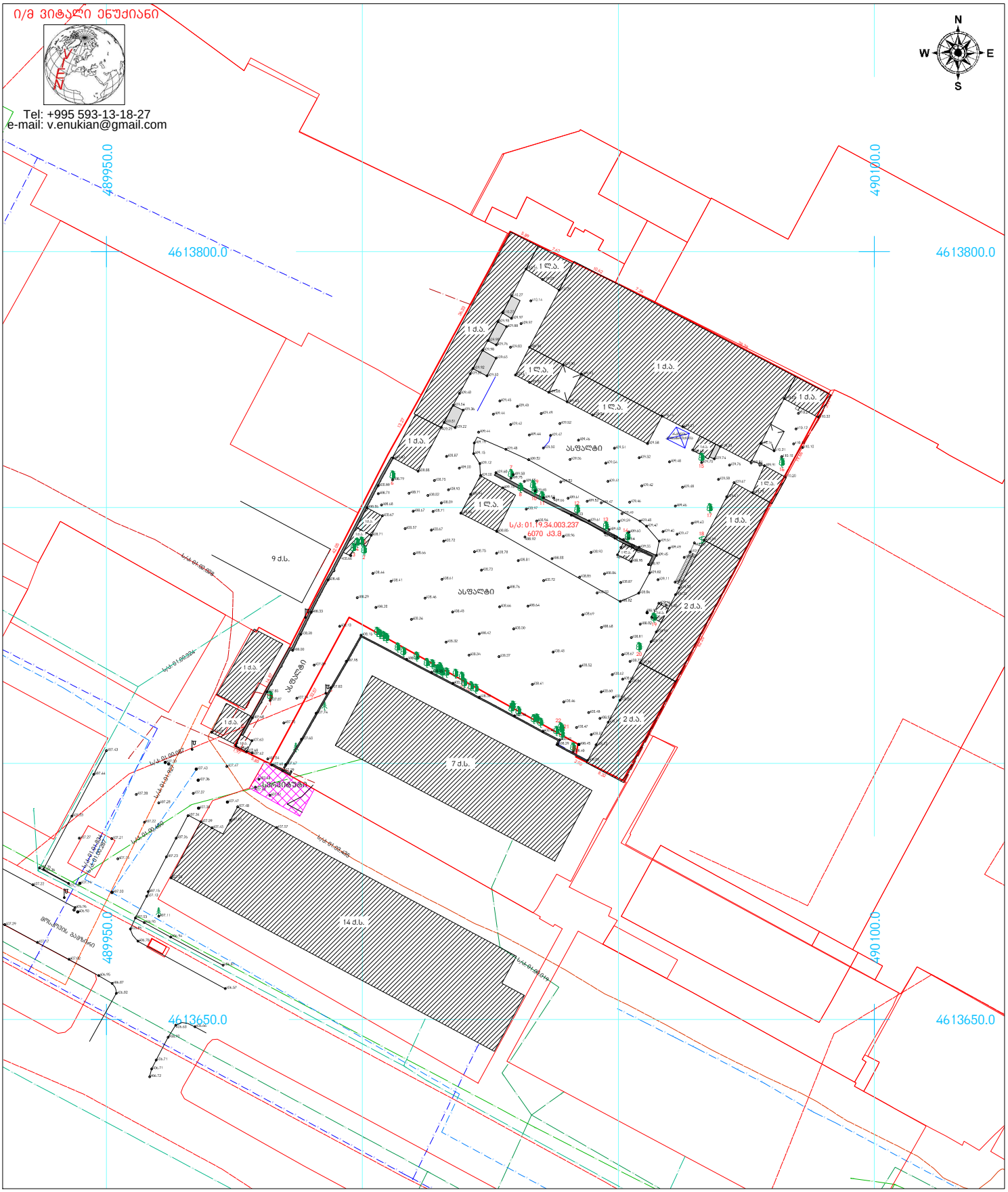

პირობითი აღნიშვნები

- მიწის ნაკვეთის საზღვრები
- აშენებული შენობა-ნაგებობა
- მშენებარე შენობა-ნაგებობა
- ფარდული
- 456000
- 4678900
- UTM სისტემის კოორდინატები
- 500 სიმაღლის ნიშნული
- ფოთლოვანი ხე
- ნერგი
- წიწვოვანი ხე
- პალმა
- კიპარისი
- ბუჩქი
- ეკლიანი ბუჩქი
- ვენახი
- ჭის ლუქი
- ქუგლი
- ელ. ბოძი
- ღამპიონი
- პროჟექტორი
- ტრანსფორმატორი
- ონკანი
- წყარო
- ასფალტის გზა
- ბრუნტის გზა
- მავთულის ზღუდე
- ლითონის ზღუდე
- ხის ზღუდე
- ქვის ზღუდე
- ბაზის მილი
- ელექტროგადამცემი ხაზი
- კავშირგაბმულობა
- კანალიზაცია
- წყალგომარაგება

ტოპოგეგმა		
მისამართი:	ქ. თბილისი, მოსკოვის გამზირი №38	
დამკვეთი:	შპს "სამეგა-90"	
დირექტორი		3. ენუქიანი
აზომა		3. ენუქიანი
დახაზა		3. ენუქიანი
მ: 1:1000	ფართობი 6070 კ3.8	11.05.2023

დოკ. №: 2306-591

თარიღი: 26.06.2023

DEMASO WOOD 1

მწვანე ნარგავების ხარისხობრივი შეფასება და საექსპერტო დასკვნა

ტერიტორიის მისამართი	*ს/კ*	*მესაკუთრე*	*ფართობი*
თბილისი, გამზირი მოსკოვი, N38	*01.19.34.003.237*	*შპს "სამება-90*	*6070 მ²*

შეფასებული მცენარეები: ***22***

დოკუმენტის შემადგენლობა

შესავალი	*1*
ტერიტორიის აღწერა	*1*
ჩატარებული სამუშაო	*1*
რაოდენობები და ნომრები სახეობების მიხედვით	*1*
დასკვნა	*2*

დანართი 1. მერქნიან მცენარეთა შეფასების უწყისი

დანართი 2. ფოტოდოკუმენტაცია

შემსრულებელი:

შპს დემასო ვუდ 1 (400331716)

დირექტორი: ***ემზარ შარია***

demasowood@gmail.com

(+995) 593 18 18 70



შესავალი

დოკუმენტში ასახულია ქ. თბილისში, მოსკოვის გამზირის N38 მისამართზე რეგისტრირებულ, ს/კ 01.19.34.003.237 მიწის ნაკვეთზე არსებულ მერქნიან მცენარეთა ხარისხობრივი შეფასების შედეგები.

იგი მომზადებულია ქ. თბილისის მუნიციპალიტეტის საკრებულოს 11.06.2022 №11-58 დადგენილებისა და საქართველოს 01.12.2000 №594 კანონის მოთხოვნათა შესაბამისად.

დოკუმენტს დანართებად ახლავს მცენარეთა შეფასების უწყისი და ფოტოსურათები.

ტერიტორიის აღწერა

მიწის ნაკვეთს გააჩნია არასასოფლო სამეურნეო დანიშნულება და წარმოადგენს კერძო საკუთრებას. მისი ფართობია 6070 მ^2.

თბილისის ფუნქციური ზონირების მიხედვით, ნაკვეთი მდებარეობს საცხოვრებელ ზონა 6-ში (სზ-6), რომლის ძალიან მცირე ნაწილს, ასევე ფარავს ზონა - გამწვანებული ტერიტორიები - ურბანული გამწვანება (შიდა კვარტალური).

ჩატარებული სამუშაო

2023 წლის 17 მაისს, ვიზუალური დათვალიერების გზით ჩატარდა ს/კ 01.19.34.003.237 მიწის ნაკვეთზე არსებული მერქნიანი მცენარეების შეფასება. კერძოდ, თითოეულ შესაფასებელ მცენარეს მიენიჭა ინდივიდუალური ნომერი, აღებულ იქნა მისი სატაქსაციო მონაცემები, აღიწერა მდგომარეობა, შეფასდა გადარგვა-გახარების შესაძლებლობა, მოხდა თითოეულის დასურათება.

მცენარეთა აღწერის საბაზისო მონაცემები ასახულია მცენარეთა შეფასების უწყისში (იხ. დანართი 1). მათთვის მინიჭებული ნომრები მოცემულია წინამდებარე დოკუმენტთან ერთად მერიაში წარსადგენ ტოპოგეგმაზე, მცენარეთა შეფასების უწყისში.

წინამდებარე დოკუმენტში, „მცენარის დიამეტრში“ იგულისხმება მიწიდან დაახლოებით 10 სმ სიმაღლეზე გაზომილი მცენარის ღეროს დიამეტრი.

რაოდენობები და ნომრები სახეობების მიხედვით

აღწერილი 22 მერქნიანი მცენარე სახეობათა ჯგუფების მიხედვით შემდეგნაირად ნაწილდება:

- **5 ინდივიდი – ხილკენკროვანი სახეობები**
  - 1 ლეღვი (Ficus carica) N 2
  - 3 ბალი (Prunus avium) NN 15, 17, 19
  - 1 ვაზი (Vitis vinifera) N 18
- **17 ინდივიდი (1 ხმობადი) – დაბალი ღირებულების ჯგუფის ფოთლოვნები**
  - 2 ბოკვი (Acer velutinum) NN 1, 14
  - 5 ხემყრალი (Ailanthus altissima) NN 3, 4, 5, 20, 22
  - 1 იფანი (Fraxinus) N 13
  - 4 თუთა (Morus) NN 7, 9, 12, 21
  - 1 თეთრი ვერხვი (Populus alba) N 16
  - 4 თეთრი აკაცია (Robinia pseudoacacia) NN 6 (ხმობადი), 8, 10, 11

დასკვნა

ქვემოთ, პუნქტებად მოცემულია 2023 წლის 17 მაისს, ქ. თბილისში, მოსკოვის გამზირის N38 მისამართზე, შპს “სამება-90”-ის საკუთრებაში არსებულ, ს/კ 01.19.34.003.237 მიწის ნაკვეთზე, 22 მერქნიანი მცენარის ხარისხობრივი შეფასების შემაჯამებელი მონაცემები.

1. რაოდენობები სახეობათა ჯგუფებისა და მცენარეთა მდგომარეობის მიხედვით. შეფასებული 22 მერქნიანი მცენარიდან 21 არის ჯანსაღი, 1 - ხმობადი. მათ შორის:
- 5 ხილკენკროვანი (ყველა ჯანსაღი)
- 17 დაბალი ღირებულების ფოთლოვანი (1 ხმობადი)

2. არაჯანსაღ მცენარეთა სახეობები, რაოდენობები, ნომრები. სულ გამოვლინდა 1 არაჯანსაღი (ხმობადი) მცენარე, კერძოდ:
- 1 თეთრი აკაცია (Robinia pseudoacacia) N 6 (ხმობადი)

3. გადარგვადი მცენარეები. გადარგვის შესაძლებლობის განსაზღვრისას, მხედველობაში მიიღება შემდეგი პირობები: მცენარე უნდა იყოს ჯანსაღი და კარგად განვითარებული, არ იყოს წვერხმელი, არ გააჩნდეს გულის სიდამპლე ან დაავადება, ვარჯში ხმელი ტოტების რაოდენობა არ აღემატებოდეს 15 %-ს, არ იყოს გადაბერებული/ამორტიზებული. თუ ასეთი ხეების გადარგვა მოხდება წლის არასავეგეტაციო პერიოდში, გადარგვისა და შემდგომი მოვლის სათანადო მეთოდოლოგიის მკაცრი დაცვით და თუ ადგილი არ ექნება მათზე ძლიერ მექანიკურ ან ხელოვნურ ფიზიკურ-ქიმიურ ზემოქმედებას, მაშინ მათი გადარგვის შემდგომი გახარების ალბათობა იქნება ფაქტიურად ისეთივე, როგორიც იქნებოდა მათი ადგილზე შენარჩუნების შემთხვევაში.

შეფასების შედეგად დადგინდა, რომ, ზემოთ აღნიშნული კრიტერიუმებით, საჭიროების შემთხვევაში, სათანადო მეთოდიკის გამოყენებით, არახილკენკროვანი სახეობებიდან გადარგვას შეიძლება დაექვემდებაროს 13 შეფასებული მცენარე - 3-5, 7-13, 20-22. მათგან, **25 სმ-ზე მეტი დიამეტრის არის 2 ინდივიდი:**
- 1 იფანი (Fraxinus) N 13
- 1 თუთა (Morus) N 12

მეტი დეტალისთვის იხილეთ:
- დანართი 1. მერქნიან მცენარეთა შეფასების უწყისი;
- დანართი 2. ფოტოდოკუმენტაცია;
- დამკვეთის მიერ თბილისის მიერიაში ამ დასკვნასთან ერთად წარდგენილი ტოპო-გეგმა.

ექსპერტი:  ლევან გოშაძე (01008013049)

№2306-591 საექსპერტო დასკვნის

დანართი 1. მერქნიან მცენარეთა შეფასების უწყისი - ნაკვ. 01.19.34.003.237

მისამართი:	თბილისი, გამზირი მოსკოვი, N38
საკადასტრო კოდი:	01.19.34.003.237
ფართობი:	6070 მ^2
მესაკუთრე:	შპს “სამება-90” (ID № 208142491)
შეფასების მეთოდი:	ვიზუალური
შეფასების თარიღი:	17.05.2023
შემსრულებელი:	ლ. გოშაძე, ე. შარია

№	მცენარის დასახელება	დიამეტრი (სმ) მიწიდან:		სიმაღლე (მ)	აღწერა
		10 სმ	1.3 მ		
1	ბოკვი (Acer velutinum)	53	48	9.5	საღი
2	ლეღვი (Ficus carica)	4-8		3.0	საღი/ ხილკენკრ.
3	ხემყრალი (Ailanthus altissima)	8-12		6.5	საღი/ გადარგვადი*
4	ხემყრალი (Ailanthus altissima)	8-12		6.5	საღი/ გადარგვადი*
5	ხემყრალი (Ailanthus altissima)	8-12		6.5	საღი/ გადარგვადი*
6	აკაცია (Robinia pseudoacacia)	96	80	10.5	ხმობადი
7	თუთა (Morus)	8-12		5.5	საღი/ გადარგვადი*
8	აკაცია (Robinia pseudoacacia)	1.3	3.8	3.5	საღი/ გადარგვადი*
9	თუთა (Morus)	8-12		5.0	საღი/ გადარგვადი*
10	აკაცია (Robinia pseudoacacia)	9.6	6.4	5.0	საღი/ გადარგვადი*
11	აკაცია (Robinia pseudoacacia)	10.2	6.4	5.0	საღი/ გადარგვადი*
12	თუთა (Morus)	53	35	8.5	საღი/ გადარგვადი*
13	იფანი (Fraxinus)	32	19.1	8.5	საღი/ გადარგვადი*
14	ბოკვი (Acer velutinum)	54	45	9.5	საღი
15	ბალი (Prunus avium)	40	29	9.5	საღი/ ხილკენკრ.
16	ვერხვი (Populus alba)	255	191	16.5	საღი
17	ბალი (Prunus avium)	48	33	9.0	საღი/ ხილკენკრ.
18	ვაზი (Vitis vinifera)	3.8			საღი/ ხილკენკრ.
19	ბალი (Prunus avium)	38	29	9.0	საღი/ ხილკენკრ.
20	ხემყრალი (Ailanthus altissima)	3.2	1.3	1.5	საღი/ გადარგვადი*
21	თუთა (Morus)	3.2	1.3	2.0	საღი/ გადარგვადი*
22	ხემყრალი (Ailanthus altissima)	3.8	2.2	2.5	საღი/ გადარგვადი*

*** გადარგვის შესაძლებლობის განსაზღვრისას, მხედველობაში მიიღება შემდეგი პირობები: მცენარე უნდა იყოს ჯანსაღი და კარგად განვითარებული, არ იყოს წვერხმელი, არ გააჩნდეს გულის სიდამპლე ან დაავადება, ვარჯში ხმელი ტოტების რაოდენობა არ აღემატებოდეს 15 %-ს, არ იყოს გადაბერებული/ამორტიზებული. თუ ასეთი ხეების გადარგვა მოხდება წლის არასავეგეტაციო პერიოდში, გადარგვისა და შემდგომი მოვლის სათანადო მეთოდოლოგიის მკაცრი დაცვით და თუ ადგილი არ ექნება მათზე ძლიერ მექანიკურ ან ხელოვნურ ფიზიკურ-ქიმიურ ზემოქმედებას, მაშინ მათი გადარგვის შემდგომი გახარების ალბათობა იქნება ფაქტიურად ისეთივე, როგორიც იქნებოდა მათი ადგილზე შენარჩუნების შემთხვევაში.**

ლევან გოშაძე *ექსპერტი;* ემზარ შარია *დირექტორი, შპს დემასო ვუდ 1*



№1



№2



№3



№4



№5



№6 (1/3)



№6 (2/3)



№6 (3/3)



№7



№8



№9



№10



№11



№12



№13



№14



№15



№16



№17



№18



№19



№20



№21



№22

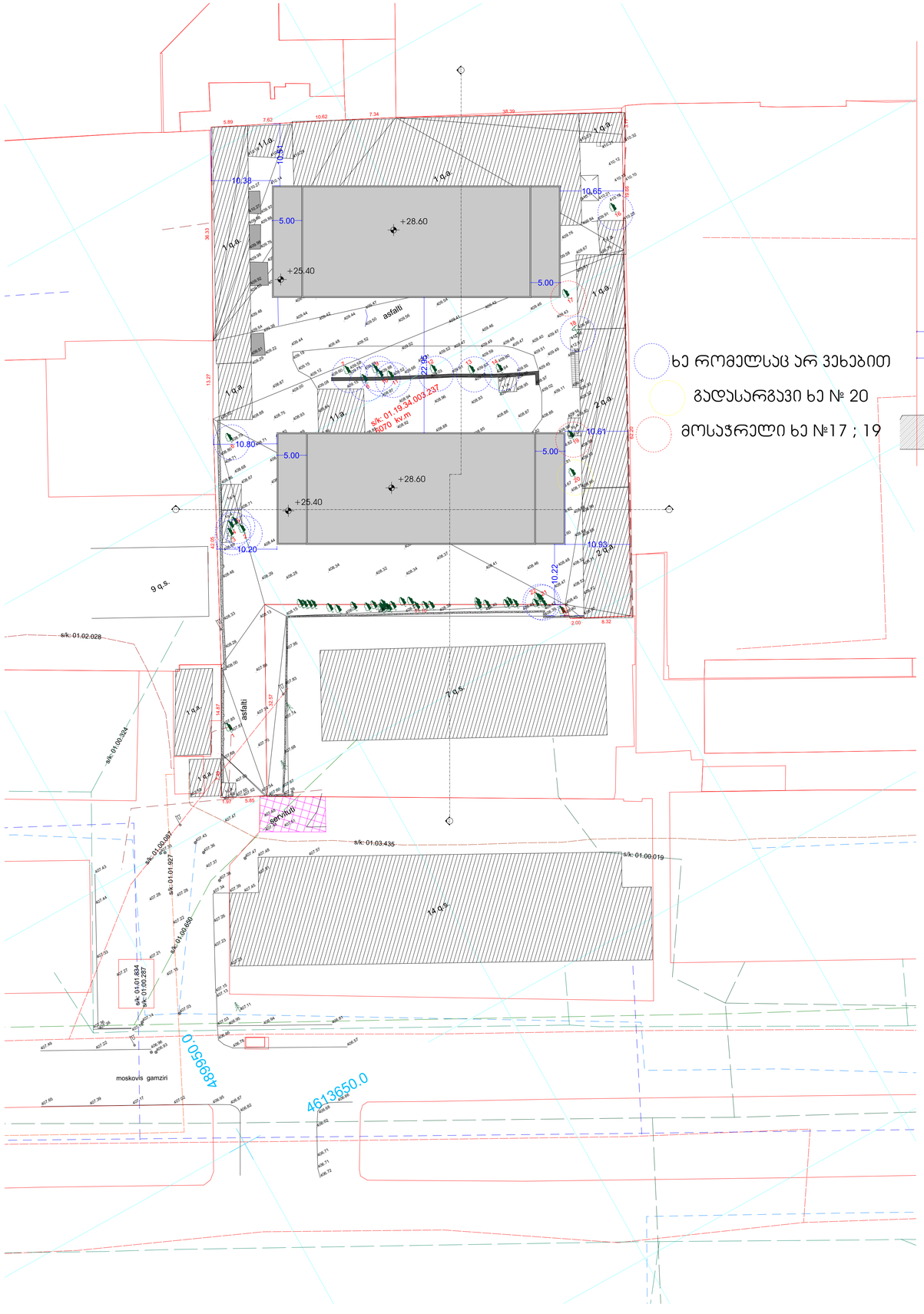

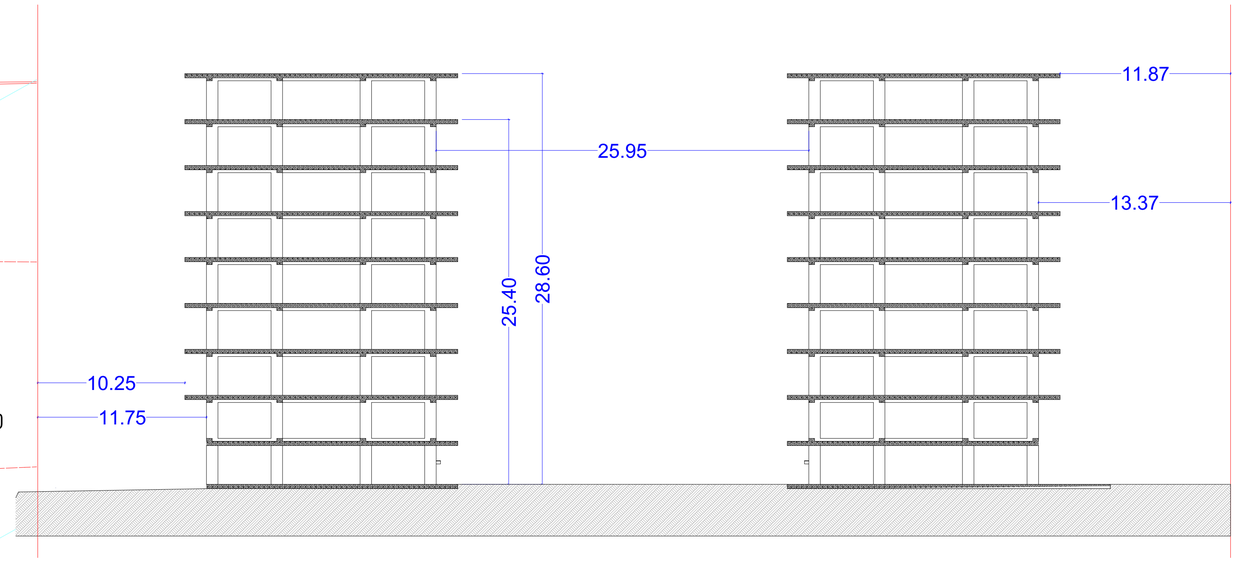



შენობები განთავსებულია
ტერიტორიის ცენტრში ოთხივე
მხრიდან დათვლილა სხივი

M E T R I C

პროექტი

პროექტის მისამართი

ს/კ: 01.19.34.003.237

დებულება

ავტ. მეთვალი ალექსანდრიძე

A0 ფორმატი



სიტუაციური გეგმა

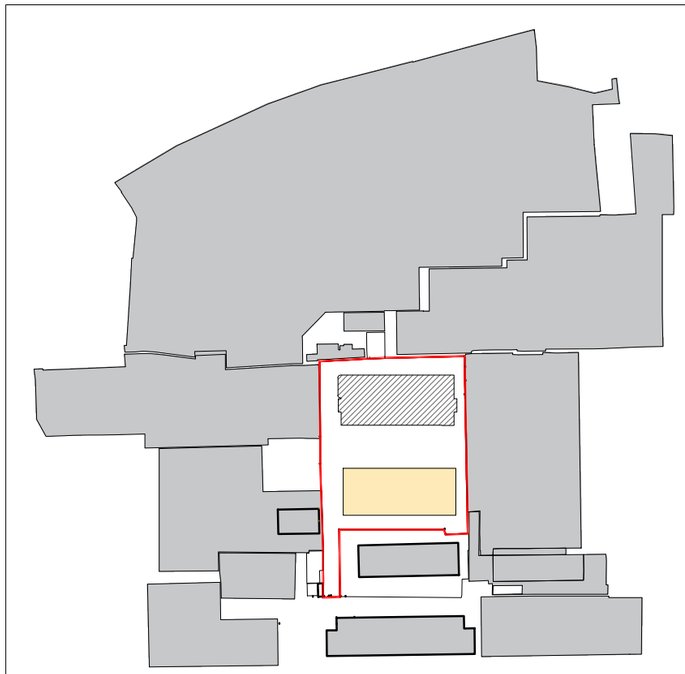

ტოპოგრაფიული გეგმა ტერიტორიაზე არსებული მცენარეების დატანით
მ- 1:1600

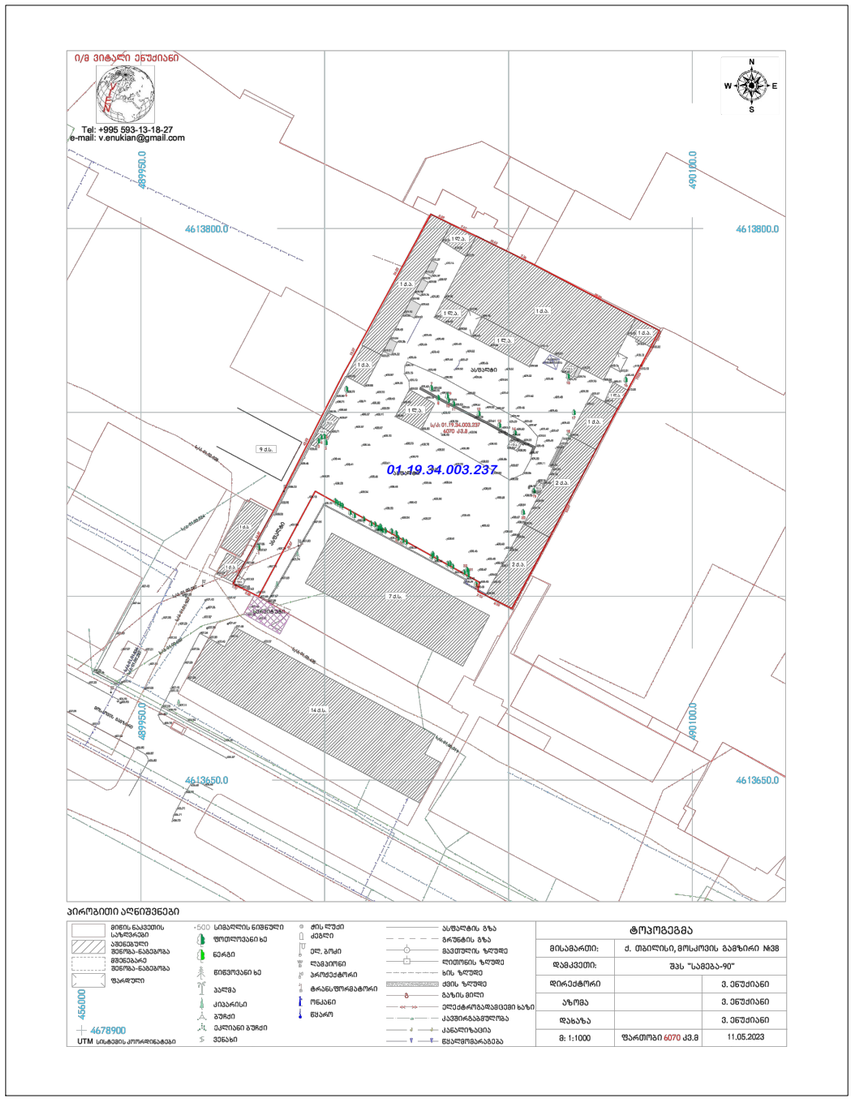

პირობითი აღნიშვნები

ტოპოგრაფია	
მისამართი:	ქ. თბილისი, მოსკოვის გამზირი №38
დამკვეთი:	შპს "საბეჭდა-90"
დირექტორი	ვ. ენუქიანი
ახორცა	ვ. ენუქიანი
დახაზა	ვ. ენუქიანი
მ: 1:1000	ფარცხალა 6070 კვ.მ 11.05.2023

პირობითი აღნიშვნა:

- დაპროექტებული შენობა
- ვეარე ბლოკი
- წითელი ხაზები
- ტერიტორიაზე არსებული ფოთლოვანი ხე-ბუჩქარა

დამკვეთი:	ილია ბიჯაშვილი პ/ნ № 14001003347
შემსრულებელი:	ლიანა ქესანაშვილი

არსებული სიტუაციის ამსახველი ფოტომასალა

1



2



3



4





დამკვეთი:	ილია ბიჯაშვილი პ/ნ № 04001003347
შემსრულებელი:	ლიანა ქესანაშვილი

არსებული მცენარეების გადანაწილება გენგეგმაზე

გენგეგმა მ – 1:500

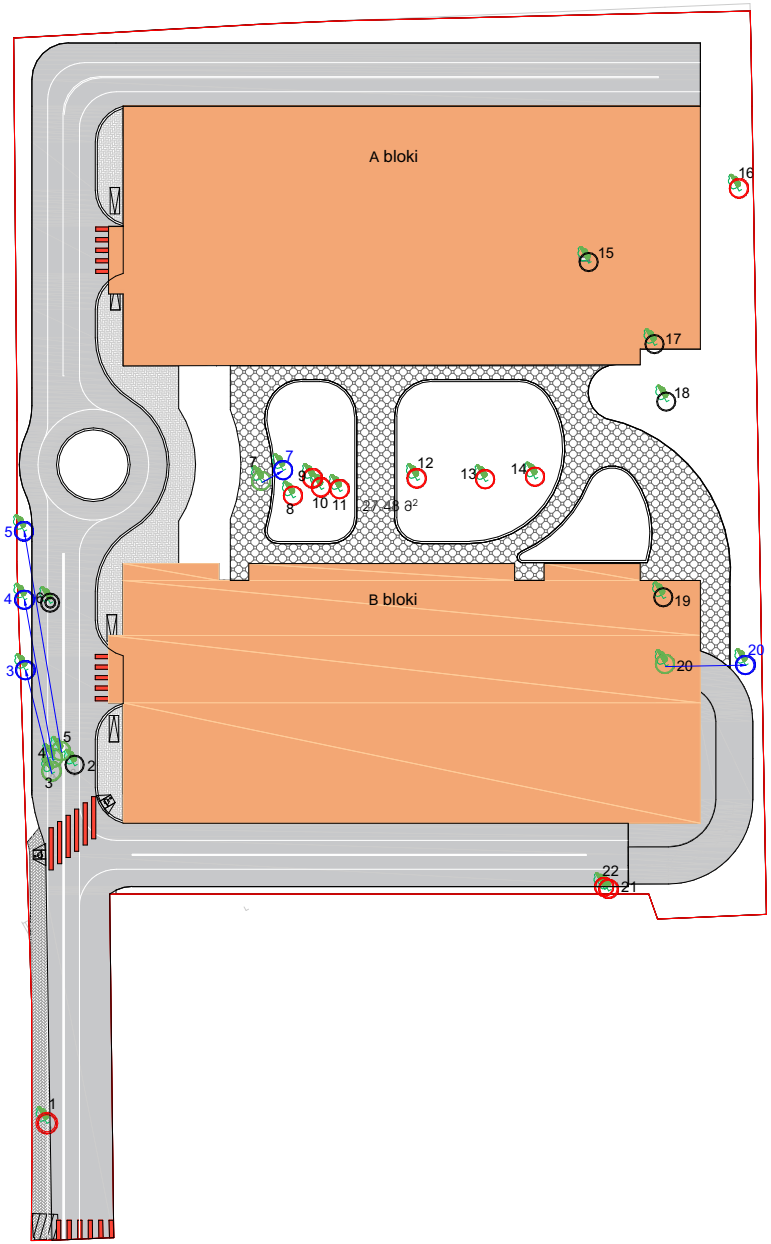

პირობითი აღნიშვნა:

- მოკირწყვლა
- საპროექტო შენობის კონტური
- საკადასტრო საზღვარი
- ასფალტის გზა

00 -არსებული მოსაჭრელი ხე-ბუჩქოვანი ხე

00 -ტერიტორიაზე არსებული ხე (შეინარჩუნების თავის ადგილმდებარეობას)

00 -არაჯანსაღი, ხმობადი მოსაჭრელი ხე

00 -არსებული გადასატანი ხე

00 -გადასატანი ხის ახალი ადგილმდებარეობა

შენიშვნა:

მცენარეების ჯიშების აღწერა ნუმერაციის მიხედვით იხ.ექსპერტის დასკვნაში

№2306-591 საექსპერტო დასკვნის
დანართი 1. მერქნიან მცენარეთა შეფასების უწყისი - ნაკვ. 01.19.34.003.237

მისამართი:	თბილისი, გამზირი მოსკოვი, N58				
საკადასტრო კოდი:	01.19.34.003.237				
ფართობი:	6073 მ²				
შესაკეთებლად:	შპს "საქეა-90" (ID № 268142491)				
შემფასებლის მეთოდი:	ვიზუალური				
შემფასებლის თარიღი:	17.05.2023				
შემფასებელი:	ლ. ქოქაძე, ე. მარია				

№	მცენარის დასახელება	დიამეტრი (სმ) მიწიდან: 10 სმ	1.3 მ	სიმაღლე (მ)	ადგილი
1	ნორჩი (Acer velutinum)	53	48	9.5	სადა
2	ლელეკი (Ficus carica)	4-8		3.0	სადაც ხელეკლემ.
3	ეკალიანი (Ailanthus altissima)	8-12		6.5	სადაც გადარჩენილი*
4	ეკალიანი (Ailanthus altissima)	8-12		6.5	სადაც გადარჩენილი*
5	ეკალიანი (Ailanthus altissima)	8-12		6.5	სადაც გადარჩენილი*
6	აკაცია (Robinia pseudoacacia)	06	50	10.5	სპონტანი
7	თუთა (Morus)	8-12		3.5	სადაც გადარჩენილი*
8	აკაცია (Robinia pseudoacacia)	1.3	3.8	3.5	სადაც გადარჩენილი*
9	თუთა (Morus)	8-12		5.0	სადაც გადარჩენილი*
10	აკაცია (Robinia pseudoacacia)	9.6	6.4	5.0	სადაც გადარჩენილი*
11	აკაცია (Robinia pseudoacacia)	10.2	6.4	5.0	სადაც გადარჩენილი*
12	თუთა (Morus)	53	35	8.5	სადაც გადარჩენილი*
13	ლეღვი (Prasinus)	32	18.1	8.5	სადაც გადარჩენილი*
14	ნორჩი (Acer velutinum)	54	45	9.5	სადა
15	ბალი (Prunus avium)	40	29	9.5	სადაც ხელეკლემ.
16	ვაშლი (Pyrus alba)	215	191	36.5	სადა
17	ბალი (Prunus avium)	49	53	9.0	სადაც ხელეკლემ.
18	ვაში (Vitis vinifera)	2.8			სადაც ხელეკლემ.
19	ბალი (Prunus avium)	38	29	9.0	სადაც ხელეკლემ.
20	ეკალიანი (Ailanthus altissima)	3.2	1.3	1.5	სადაც გადარჩენილი*
21	თუთა (Morus)	9.2	1.9	2.0	სადაც გადარჩენილი*
22	ეკალიანი (Ailanthus altissima)	3.8	2.2	2.5	სადაც გადარჩენილი*

* გადარჩენის შესაძლებლობაა გამოსახული, შეფასებულობაში მოიაზრა შეუძლებელი ხარისხები. შეუძლებელი ხარისხი იყოს ეამაგი და კარგად განვითარებული, არ იყოს ნედლებული. არ გამოსდეს ტყლის ხიდასანელ ან დაავადება. ფარული ხმობა ტოტების ოთხეულობა არ აღემატებოდეს 15 %-ს, არ იყოს გადამწარებულ-ხმობილობებული. თუ ადგილ ხეების გადაჭრა. ზოგიერთ ზონა არასებულებული პერიოდში. გადარჩენა და შენახვის მიზეზის ხანმოკლე შეფასებულია. წყალში დადგება და ის ადგილი ან უნდა მაინც ისეთ შესანიშნ ის ინვენტარის თანაკურნეობის ხმობილობა, სამის ხაო გადარჩენა მოქმედის გადარჩენის დროსაც იწყება დაქვეითებით ინდივიდ, როგორც იქნებოდა მათი ადგილზე შენარჩუნების შესაძლებლობა.

დამკვეთი:	ილია ბიკაშვილი პ/ნ 1 04001003347
შემსრულებელი:	ლიანა ქესანაშვილი

გასაშენებელი და არსებული მცენარეების განლაგება გენგეგმაზე

გენგეგმა მ–1:500

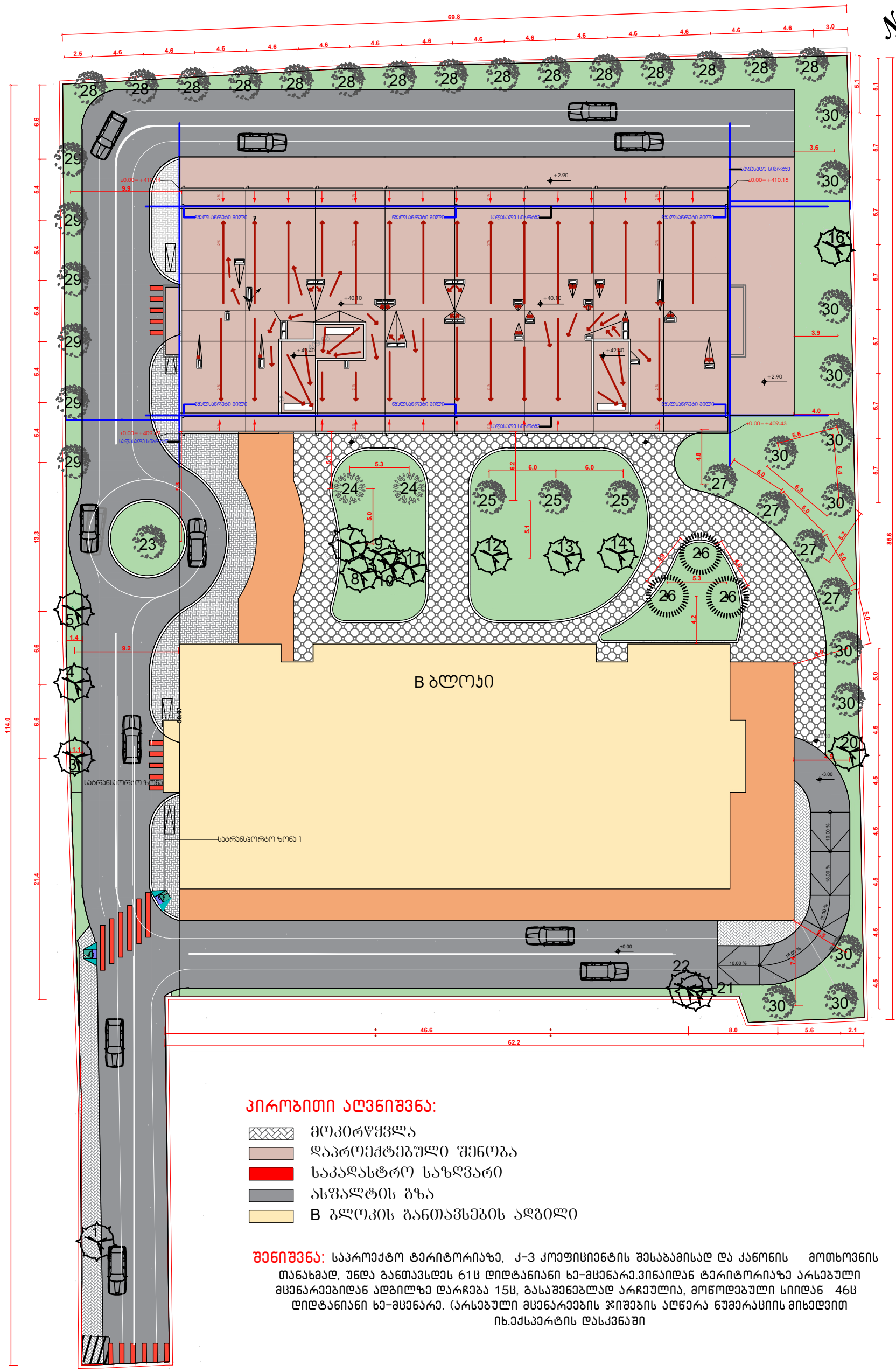

კ–3 კოეფიციენტის დაანგარიშება

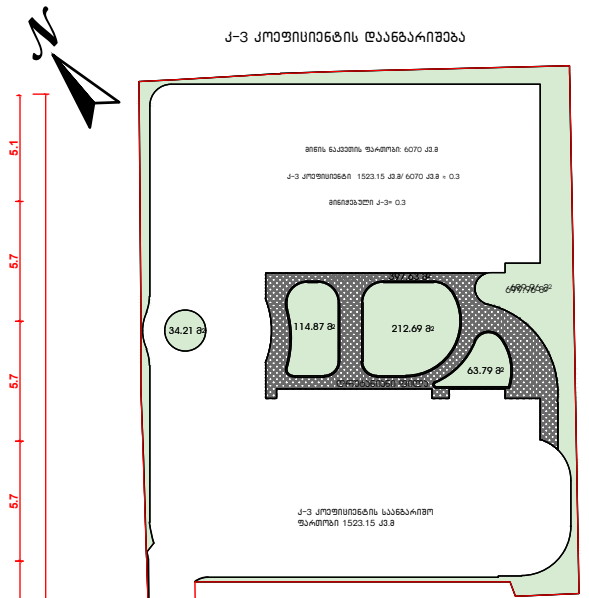

პირობითი აღნიშვნა:

◉	საპროექტო მარადმწვანე ფოთლოვანი ხე
◉	საპროექტო ფოთოლმცვენი ხე
◉	ტერიტორიაზე არსებული ფოთოლმცვენი ხე
◉	საპროექტო წიწვოვანი ხე

● –მცენარეები შერჩეული ქ. თბილისის მუნიციპალიტეტის მთავრობის 2018 წლის 8 თებერვლის 05.14.147 განკარგულებით დამტკიცებული პრიორიტეტული და რეკომენდირებული ხეების სიიდან.

ტერიტორიაზე არსებული ხე–მცენარეები

N	მცენარის №	სახეობა	რაოდენობა	დიამეტრი მიწიდან 10 სმ.	სიმაღლე (მ)	შენიშვნა
1	1	ბოკვი (Acer velutinum)	1	53	9.5	
2	3	ხემყრალი (Ailanthus altissima)	1	8–12	6.5	გადაირგვება იმავე ტერიტორიაზე
3	4	ხემყრალი (Ailanthus altissima)	1	8–12	6.5	გადაირგვება იმავე ტერიტორიაზე
4	5	ხემყრალი (Ailanthus altissima)	1	8–12	6.5	გადაირგვება იმავე ტერიტორიაზე
5	7	თუთა (Morus)	1	8–12	5.5	გადაირგვება იმავე ტერიტორიაზე
6	8	აკაცია (Robinia pseudoacacia)	1	1.3	3.5	
7	9	თუთა (Morus)	1	8–12	5.0	
8	10	აკაცია (Robinia pseudoacacia)	1	9.6	5.0	
9	11	აკაცია (Robinia pseudoacacia)	1	10.2	5.0	
10	12	თუთა (Morus)	1	53	8.5	
11	13	იფანი (Fraxinus)	1	35	5.0	
12	14	ბოკვი (Acer velutinum)	1	54	9.5	
13	16	ვერხვი (Populus alba)	1	255	16.5	
14	20	ხემყრალი (Ailanthus altissima)	1	3.2	1.5	გადაირგვება იმავე ტერიტორიაზე
15	21	თუთა (Morus)	1	3.2	2.0	
16	22	ხემყრალი (Ailanthus altissima)	1	3.8	2.5	

გასაშენებელი ხე–მცენარეები

№	სახეობა	რაოდენობა	დიამეტრი მიწიდან 10 სმ.	სიმაღლე (მ) არანაკლებ	შენიშვნა
23	ამბრის ხე (Liquidambar styracifiua)	1	20	3.5	
24	მარადმწვანე მუხა (Quercus ilex)	2	20	3.5	
25	არღავანი (Cercis siliquastrum)	3	20	3.5	
26	იტალიური ფიჭვი (Pinus pinea)	3	20	3.5	
27	საპნის ხე (Koelreuteria paniculata)	4	20	3.5	
28	ნეკერჩხალი (Acer)	15	20	3.5	
29	ცაცხვი (Tilia)	6	20	3.5	
30	იფანი (Fraxinus excelsior)	12	20	3.5	

ახლად დარგული ხე– მცენარეების მოვლის ხანგრძლივობა შეადგენს 3–წელს.
ახლად დარგული ხე– მცენარეების მოვლა–პატრონობაზე პასუხისმგებლობას იღებს ილია ბიკაშვილი პ/ნ №14001003347

პირობითი აღნიშვნა:

- მოკირწყვლა
- დაპროექტებული შენობა
- საკადასტრო საზღვარი
- ასფალტის გზა
- B ბლოკის განთავსების ადგილი

შენიშვნა: საპროექტო ტერიტორიაზე, კ–3 კოეფიციენტის შესაბამისად და კანონის მოთხოვნის თანახმად, უნდა განთავსდეს 61ც დიდტანიანი ხე–მცენარე.ვინაიდან ტერიტორიაზე არსებული მცენარეებიდან ადგილზე დარჩება 15ც, გასაშენებლად არჩეულია, მოწოდებული სიიდან 46ც დიდტანიანი ხე–მცენარე. (არსებული მცენარეების ჯიშების აღწერა ნუმერაციის მიხედვით იხ.ექსპერტის დასკვნაში

დამკვეთი:	ილია ბიკაშვილი პ/ნ №04001003347
შემსრულებელი:	ლიანა ქასანაშვილი

გამწვანების პროექტის საინფორმაციო დაფა

საცხოვრებელი კომპლექსი

დამკვეთი ილია ბიჯაშვილი პ/ნ №14001003347

პროექტი: საცხოვრებელი კომპლექსი

საპროექტო ტერიტორია ს/კ № 01.19.34.003.237

მისამართი: ქ. თბილისი, გამზირი მოსკოვი № 38

ტერიტორიის სრული ფართობი 6070 კვ.მ

გამწვანების კოეფიციენტი (კ-3)=0.3

ტერიტორიის გამწვანების ფართობი 1523.15 კვ.მ

ნებართვის გამცემი ორგანო:
ქ. თბილისის მუნიციპალიტეტის მერიის
გარემოს დაცვის სამსახური

დენდროლოგიური პროექტის შეთანხმების თარიღი:

დენდროლოგიური პროექტის დასრულების თარიღი: 2028წ

ტერიტორიაზე არსებული მცენარეები:

1.ბოკვი-1ც; 2.ხემყრალა-5ც; 3.თუთა-4ც; 4.აკაცია-3ც; 5.იფანი-1ც; 6.ვერხვი-1ც

ტერიტორიაზე გასაშენებელი მცენარეები:

1.მარადმწვანე მუხა-2ც;გარშემოწ.არანაკლებ 20სმ. სიმაღლე არანაკლებ 3.5მ
2.ამბრის ხე-1ც;გარშემოწ.არანაკლებ 20სმ. სიმაღლე არანაკლებ 3.5მ
3.არღავანი-3ც; გარშემოწ.არანაკლებ 20სმ. სიმაღლე არანაკლებ 3.5მ
4.იტალიური ფიჭვი-3ც;გარშემოწ.არანაკლებ 20სმ. სიმაღლე არანაკლებ 3.5მ
5.სპილის ხე-4ც;გარშემოწ.არანაკლებ 20სმ. სიმაღლე არანაკლებ 3.5მ
6.ნეკერჩხალი-15ც;გარშემოწ.არანაკლებ 20სმ. სიმაღლე არანაკლებ 3.5მ
7ცაცხვი-6ც;გარშემოწ.არანაკლებ 20სმ. სიმაღლე არანაკლებ 3.5მ
8.იფანი-12ც;გარშემოწ.არანაკლებ 20სმ. სიმაღლე არანაკლებ 3.5მ

გასაშენებელი დიდტანიანი მცენარეების ასაკი არანაკლებ 5წ

დარგული ხე-მცენარეების მოვლა-პატრონობაზე პასუხისმგებელი

პირი - ილია ბიჯაშვილი პ/ნ № 14001003347

გაშენებული მცენარეების მოვლის ხანგრძლივობა -3წ.

