ქ. თბილისი, სოფელი დიღომი, სტრაბონის ქუჩა №14, ნაკვ. №01.72.14.039.461-ში მრავალბინიანი საცხოვრებელი სახლის პროექტი

საინჟინრო-გეოლოგიური კვლევების ტექნიკური ანგარიში

თბილისი
2023

შ.პ.ს. “თბილინვესტპროექტი“

ქ. თბილისი, სოფელი დიღომი, სტრაბონის ქუჩა №14, ნაკვ. №01.72.14.039.461-ში მრავალბინიანი საცხოვრებელი სახლის პროექტი

საინჟინრო-გეოლოგიური კვლევების ტექნიკური ანგარიში

შ.პ.ს.
“თბილინვესტპროექტი”-ს დირექტორი, თ. ხევცურიანი

ინჟინერ-გეოლოგი თ. ხევცურიანი

სარჩევი

1. შესავალი ---------- 2
2. ფიზიკურ-გეოგრაფიული პირობები, რელიეფი, გეომორფოლოგია და ჰიდროგრაფია ---------- 3
3. გეოლოგიური აგებულება და ჰიდროგეოლოგიური პირობები ---------- 4
4. გრუნტების ფიზიკურ-მექანიკური თვისებები ---------- 5
5. დასკვნები და რეკომენდაციები ---------- 8

დანართები

ტექნიკური დავალება ---------- 1 ფ.
ჭაბურღილების განლაგების სქემა ---------- 1 ფ
საინჟინრო-გეოლოგიური ჭრილი ---------- 1 ფ.
ჭაბურღილის გეოლოგიურ-ლითოლოგიური სვეტი ---------- 6 ფ
ლაბორატორიული კვლევების ჯამური უწყისი ---------- 1 ფ
გრუნტების ძვრაზე გამოცდის შედეგები ---------- 18 ფ
წყლის ქიმიური ანალიზი ---------- 3 ფ
სტატისტიკური დამუშავების შედეგები ---------- 3 ფ

ქ. თბილისი, სოფელი დიღომი, სტრაბონის ქუჩა №14, ნაკვ. №01.72.14.039.461-ში მრავალბინიანი საცხოვრებელი სახლის პროექტი

საინჟინრო-გეოლოგიური კვლევების ტექნიკური ანგარიში

1. შესავალი

დაკვეთის საფუძველზე, შ.პ.ს. "თბილინვესტპროექტი"-ს გეოლოგთა ჯგუფმა ქ. თბილისში, დიდ დიღომში ჩაატარა საინჟინრო-გეოლოგიური სამუშაოები მრავალბინიანი საცხოვრებელი სახლის დაფუძნების პირობების დადგენის მიზნით. დავალების თანახმად, აღნიშნულ მოედანზე უნდა აშენდეს რვასართულიანი შენობა, სარდაფის სართულით. გეგმაში ზომებით 21,0x17,0 მ. შენობის ტიპი — კარკასულ-მონოლითური, საძირკვლის სავარაუდო ტიპი — დადგინდება გეოლოგიური სამუშაოების ჩატარების შემდეგ. ნაგებობის კლასი პასუხისმგებლობის მიხედვით – II.

დასაპროექტებელი ნაგებობის დაფუძნების პირობების განსაზღვრისათვის ჩატარებულია შემდეგი სახის და მოცულობის სამუშაოები: მოძიებულია და დასკვნაში გამოყენებულია გარემოს ეროვნული სააგენტოს გეოლოგიის დეპარტამენტის მიერ 2019 წელს ჩატარებული კვლევები "ქ, თბილისის ტერიტორიის საინჟინრო-გეოდინამიკური პირობები და გეოლოგიური საფრთხეების შეფასება", გ. ჯაფარიძის "თბილისის საინჟინრო გეოლოგია", უბნის საინჟინრო-გეოლოგიური შეფასების მიზნით დათვალიერებულია მიმდებარე ტერიტორია, ლითოლოგიური ჭრილის დასადგენად და ნიმუშების ასაღებად გაყვანილია 3 ჭაბურღილი საერთო სიღრმით 45 გრძ/მ, ბურღვა მიმდინარეობდა საბურღი აგრეგატის УГБ – 1-ВС-ის გამოყენებით, მშრალად, მექანიკურ-სვეტური მეთოდით, კერნის უწყვეტი ამოღებით. გრუნტებიდან აღებულია ნიმუშები, რომლებზეც ლაბორატორიული კვლევები შესრულდა შ.პ.ს. "თბილინვესტპროექტი"-ს გეოტექნიკურ ლაბორატორიაში. ჭაბურღილების გეგმური და სიმაღლითი მიბმა განხორციელდა დამკვეთის მიერ გადმოცემულ ტოპო-გეგმაზე. კვლევები ჩატარებულია და დასკვნა შედგენილია საქართველოში ამჟამად მოქმედი ნორმატიული დოკუმენტების (სამშენებლო წესების და ნორმები) მოთხოვნების შესაბამისად – ს.ნ. და წ. 1.02.07-87 (საინჟინრო

გამოკვლევები მშენებლობისათვის), პნ 01.05-08 (სამშენებლო კლიმატოლოგია), პნ 02.01-08 (შენობების და ნაგებობების ფუძეები), ს.ნ. და წ. IV-5-82 (მიწის სამუშაოები), ს.ნ. და წ. 2.02.03-85 (ხიმინჯოვანი საძირკვლები), ს.ნ. და წ. 3.02.01-87 (მიწის ნაგებობები, ნაგებობათა ფუძეები და საძირკვლები), პნ 01.01.-09 (სეისმომედეგი მშენებლობა), სახსტანდარტი 25100-82 (გრუნტები, კლასიფიკაცია). საინჟინრო-გეოლოგიური კვლევები ჩატარდა 2023 წლის აპრილში.

2. ფიზიკურ-გეოგრაფიული პირობები, რელიეფი, გეომორფოლოგია და ჰიდროგრაფია.

საკვლევი მოედანი მდებარეობს აღმოსავლეთ საქართველოში, ქ. თბილისში, დიდ დიღომში, მდ. მტკვრის მარჯვენა სანაპიროს ნაწილში. ტერიტორიის საერთო კლიმატური პირობები ზომიერად კონტინენტურია, საქართველოს ტერიტორიის სამშენებლო კლიმატური დარაიონების სქემის მიხედვით განეკუთვნება IIIგ კლიმატურ ქვერაიონს. წლის საშუალო ტემპერატურა 12,6°C, წლის აბსოლუტური მინიმუმი –24°C, აბსოლუტური მაქსიმუმი 40°C. წლის საშუალო ფარდობითი ტენიანობა – 66%, ყველაზე ცივი თვის საშუალო ფარდობითი ტენიანობა – 60%, ყველაზე ცხელი თვის საშუალო ფარდობითი ტენიანობა – 40%. ნალექების წლიური რაოდენობა 560 მმ-ს შეადგენს, ხოლო დღეღამური მაქსიმუმი –– 146 მმ. თოვლის საფარის წონა 0,50 კპა, თოვლის საფარის დღეთა რიცხვი –– 14. ქარის წნევის ნორმატიული მნიშვნელობა 5 წელიწადში ერთხელ –– 0,73 კპა, ქარის წნევის ნორმატიული მნიშვნელობა 15 წელიწადში ერთხელ –– 0,85 კპა. ქარის უდიდესი სიჩქარე შესაძლებელი 1, 5, 10, 15 და 20 წელიწადში ერთხელ –– შესაბამისად 28, 33, 35, 36, და 37 მ/წმ. გრუნტების სეზონური გაყინვის ნორმატიული სიღრმე: –– 0 სმ.

საქართველოს სეისმური საშიშროების რუკის მიხედვით, ქ. თბილისის მაკროსეისმური ინტენსივობა MSK64 სკალის მიხედვით 8 ბალს შეადგენს, ხოლო სეისმურობის კოეფიციენტი A-0,17.

გეომორფოლოგიურად, გამოკვლეული უბანი მდებარეობს დიღმის დეპრესიის ცენტრალურ ნაწილში. ტერიტორიის რელიეფი ჰორიზონტულია, მცირედი დახრით სამხრეთ-აღმოსავლეთისკენ. სამშენებლო მოედანს ჩრდილოეთიდან ასფალტის გზა ესაზღვრება, ხოლო დანარჩენი სამი მხრიდან რეგისტრირებული მიწის ნაკვეთები და

საცხოვრებელი შენობები, სამშენებლო მოედანი განაშენიანებული არ არის, მოედნის აბსოლუტური ნიშნულები 475,0 – 476,0 მ ფარგლებში იცვლება.

უბნის მთავარ ჰიდროგრაფიულ ელემენტს წარმოადგენს მდ. მტკვარი. მდ. მტკვრის დინება ჩრდილოეთიდან სამხრეთითაა მიმართული, სამხრეთ-აღმოსავლეთისკენ მცირეოდენი გადახრით. მდინარის კალაპოტის სიგანე ძირითადად 100-200 მ-ია. საკვლევი მოედნიდან მდინარე დაშორებულია 3500 მ-ით, ამიტომ, მდინარის ეროზიულ მოქმედებას ნაკვეთზე გავლენის მოხდენა არ შეუძლია.

3. გეოლოგიური აგებულება და ჰიდროგეოლოგიური პირობები

საქართველოს ტერიტორიის ტექტონიკური დანაწევრების სქემის მიხედვით, ტერიტორია განთავსებულია მცირე კავკასიონის ნაოჭა სისტემის, აჭარა-თრიალეთის ნაოჭა ზონის სამხრეთ ქვეზონის აღმოსავლეთ ნაწილში. ეს ზონა ხასიათდება პალეოგენური დანალექი ფლიშური ნალექების ფართო გავრცელებით. ქანები წარმოდგენილნი არიან განედური განვრცობის სუსტად შეკუმშული, შედარებით დამრეცი ნაოჭებით. თბილისის რაიონში განლაგებულია რამოდენიმე კარგად გამოხატული ანტიკლინური და სინკლინური ნაოჭი. ჩრდილოეთიდან ტერიტორია შემოსაზღვრულია ხევძმარ-დიღმის სინკლინით, რომლის ფარგლებში მდებარეობს საკვლევი ტერიტორია. იგი აგებულია ოლიგოცენ-ქვედა მიოცენური ასაკის(მაიკოპის სერია) ზღვიური მოლასური ნალექებით, რომლებიც ლითოლოგიურად წარმოდგენილნი არიან კარბონატული და ფიქლისებრი თიხები ქვიშაქვების და მერგელების შუაშრეებით. ეს ძირითადი ქანები ზემოდან გადაფარულია მეოთხეული ასაკის დელუვიურ-პროლუვიური ნალექებით, რომლებიც დეპრესიის შემომსაზღვრელი ქედების დეზინტეგრაციის შედეგს წარმოადგენენ. ლითოლოგიურად წარმოდგენილნი არიან თიხურ-თიხნარული გრუნტებით, რომლებიც წყალშემცველი ქვიშნარის შუაშრეებს და ლინზებს შეიცავენ. ზემოდან ამ ნალექებზე განლაგებულია ნაყარი გრუნტი.

საქართველოს ტერიტორიის ჰიდროგეოლოგიური დარაიონების სქემის მიხედვით, ტერიტორია განთავსებულია თბილისის ნაპრალოვანი და ნაპრალოვან-კარსტული წყალწნევიანი სისტემის ფარგლებში. გრუნტის წყლები ქვიშნარულ-ქვიშოვან გრუნტებშია გავრცელებული. იგი ინფილტრაციული ხასიათისაა. მისი

კვების არე ახლომდებარე ქედების მაღალი წერტილებია, განტვირთვის არე — დიღმის დეპრესია.

4. გრუნტების ფიზიკურ-მექანიკური თვისებები

ტერიტორიის საინჟინრო-გეოლოგიური პირობების სირთულიდან გამომდინარე, თანახმად ს.ნ. და წ. 1.02.07-87-ის დანართ 10-ის მიხედვით, უბანი განეკუთვნება II (საშუალო) სირთულის კატეგორიას. ჩატარებული საველე სამუშაოების და ლაბორატორიული კვლევების მონაცემების საფუძველზე ჭრილში გამოყოფილია ოთხი ფენა, ქვემოთ მოყვანილია ამ ფენების დახასიათება.

ფენა №1 ნაყარი გრუნტი - tQIV - წარმოდგენილია თიხნარის მასით, კენჭების ჩანართებით, შემკვრივებული. გავრცელებულია სამშენებლო მოედნის მთელ ტერიტორიაზე პირველი ფენის სახით. ფენის სიმძლავრე 0,5-0,6 მ. ფენა ფუძის გრუნტებად არ განიხილება ამიტომ არ დასინჯულა.

გრუნტი დამუშავების სიძნელის მიხედვით მიეკუთვნება 24-ა–II კატეგორიას.

ფენა №2 თიხა - pdQIV – მოყვითალო ფერის, ქვიშის ლინზებით, ნახევრადმყარი კონსისტენციის. ფენა დასინჯულია დაურღვეველი სტრუქტურის გრუნტის 6 ნიმუშით. რომლებზეც ჩატარდა ძვრაზე გამოცდები, საფეხურებრივი დატვირთვით 0,5 კგძ/სმ^2 3,0 კგ-მდე. შესწავლილია გრუნტის ფიზიკური თვისებები: ტენიანობა, სიმკვრივე, პლასტიურობის ზღვრები. გამოთვლილია ფორიანობა, ფორიანობის კოეფიციენტი, პლასტიურობის რიცხვი, დენადობის მაჩვენებელი. თავისუფალი გაჯირჯვების ხელსაწყოთი (ПНГ) განისაზღვრა გრუნტის ჯირჯვადი თვისებები. ხელსაწყოში გრუნტის სამდღიანი დასველების შემდეგ დადგინდა, რომ გრუნტს ჯირჯვადი თვისებები არ ახასიათებს. გრუნტის ფიზიკურ-მექანიკური თვისებების ნორმატიული მაჩვენებლები მოყვანილია ცხრილ 1-ში, ხოლო ლაბორატორიული კვლევების შედეგები ჯამურ უწყისში.

ცხრ. 1

№	ფიზიკურ-მექანიკური თვისებების დასახელება	ინდექსი	განზ. ერთ.	ნორმატიული მნიშვნელობა
1	სიმკვრივე	ρ	გ/სმ^3	1,86
2	ჩონჩხის სიმკვრივე	ρδ	გ/სმ^3	1,53
3	მინერალური ნაწილაკების სიმკვრივე	ρs	გ/სმ^3	2,74
4	ბუნებრივი ტენიანობა	W	ერთ. ნაწ.	0,219

5	ფორიანობა	n	%	44
6	ფორიანობის კოეფიციენტი	e	ერთ. ნაწ.	0,792
7	ტენიანობა დენადობის ზღვარზე	W_L	ერთ. ნაწ.	0,406
8	ტენიანობა პლასტიურობის ზღვარზე	Wp	ერთ. ნაწ.	0,180
9	პლასტიურობის რიცხვი	Ip	ერთ. ნაწ.	22,6
10	დენადობის მაჩვენებელი	I_L	ერთ. ნაწ.	0,17
11	ტენიანობის ხარისხი	Sr	ერთ. ნაწ.	0,76
12	პუასონის კოეფიციენტი	μ		0.42
13	დეფორმაციის მოდული	E	კგძ/სმ^2	210
14	შიგა ხახუნის კუთხე	φ	გრად.	19^0
15	ხვედრითი შეჭიდულობა	C	კგძ/სმ^2	0,50
16	პირობითი საანგარიშო წინაღობა	R_0	კგძ/სმ^2	2,8

გრუნტი დამუშავების სიძნელის მიხედვით მიეკუთვნება 8-ე-III კატეგორიას.

გრუნტი სეისმური თვისებების მიხედვით მიეკუთვნება II კატეგორიას.

ფენა №3 ქვიშნარი – pdQ_{IV} – მოყვითალო-ყავისფერი, პლასტიური კონსისტენციის. ფენა დასინჯულია დაურღვეველი სტრუქტურის გრუნტის 6 ნიმუშით, რომლებზეც ჩატარდა ძვრაზე გამოცდები, საფეხურებრივი დატვირთვით 0,5 კგძ/სმ^2 3,0 კგ-მდე. შესწავლილია გრუნტის ფიზიკური თვისებები: ტენიანობა, სიმკვრივე, პლასტიურობის ზღვრები. გამოთვლილია ფორიანობა, ფორიანობის კოეფიციენტი, პლასტიურობის რიცხვი, დენადობის მაჩვენებელი. გრუნტის ფიზიკურ-მექანიკური თვისებების ნორმატიული მაჩვენებლები მოყვანილია ცხრილ 2-ში, ხოლო ლაბორატორიული კვლევების შედეგები ჯამურ უწყისში. ცხრ. 2

№	ფიზიკურ-მექანიკური თვისებების დასახელება	ინდექსი	განზ. ერთ.	ნორმატიული მნიშვნელობა
1	სიმკვრივე	ρ	გ/სმ^3	1,85
2	მშრალი გრუნტის სიმკვრივე	$ρ_δ$	გ/სმ^3	1,51
3	გრუნტის ნაწილაკების სიმკვრივე	ρs	გ/სმ^3	2,68
4	ბუნებრივი ტენიანობა	W	ერთ. ნაწ	0,230
5	ფორიანობა	n	%	44
6	ფორიანობის კოეფიციენტი	e	ერთ. ნაწ.	0,782
7	ტენიანობა დენადობის ზღვარზე	W_L	ერთ. ნაწ.	0,260
8	ტენიანობა პლასტიკურობის ზღვარზე	Wp	ერთ. ნაწ.	0,213
9	პლასტიკურობის რიცხვი	Ip	ერთ. ნაწ.	5.6
10	დენადობის ზღვარი	I_L	ერთ. ნაწ.	0,45
11	ტენიანობის ხარისხი	Sr	ერთ. ნაწ.	0,80
12	შიგა ხახუნის კუთხე	φ	გრად.	28^0

13	ხვედრითი შეჭიდულობა	C	კგძ/სმ^2	0,15
14	პუასონის კოეფიციენტი	μ	ერთ. ნაწ.	0,30
15	დეფორმაციის მოდული	E	კგძ/სმ^2	160
16	საანგარიშო წინაღობა	R_0	კგძ/სმ^2	2,3

გრუნტი დამუშავების სიძნელის მიხედვით მიეკუთვნება 34-а–I კატეგორიას

გრუნტი სეისმური თვისებების მიხედვით მიეკუთვნება III კატეგორიას

ფენა №4 თიხა - pdQIV – მოყვითალო-ყავისფერი, ქვიშნარის ლინზებით და შუაშრეებით, ძნელპლასტიური კონსისტენციის. ფენა დასინჯულია დაურღვეველი სტრუქტურის გრუნტის 6 ნიმუშით. რომლებზეც ჩატარდა ძვრაზე გამოცდები, საფეხურებრივი დატვირთვით 0,5 კგძ/სმ^2 3,0 კგ-მდე. შესწავლილია გრუნტის ფიზიკური თვისებები: სიმკვრივე, ტენიანობა, პლასტიურობის ზღვრები. გამოთვლილია ფორიანობა, ფორიანობის კოეფიციენტი, დენადობის მაჩვენებელი. გრუნტის ფიზიკურ-მექანიკური თვისებების ნორმატიული მაჩვენებლები მოყვანილია ცხრილ 3-ში, ხოლო ლაბორატორიული კვლევების შედეგები ჯამურ უწყისში. ცხრ. 3

№	ფიზიკურ-მექანიკური თვისებების დასახელება	ინდექსი	განზ. ერთ.	ნორმატიული მნიშვნელობა
1	სიმკვრივე	ρ	გ/სმ^3	1,90
2	მშრალი გრუნტის სიმკვრივე	$ρ_δ$	გ/სმ^3	1,51
3	გრუნტის ნაწილაკების სიმკვრივე	ρs	გ/სმ^3	2,74
4	ბუნებრივი ტენიანობა	W	ერთ. ნაწ.	0,257
5	ფორიანობა	n	%	45
6	ფორიანობის კოეფიციენტი	e	ერთ. ნაწ.	0,816
7	ტენიანობა დენადობის ზღვარზე	W_L	ერთ. ნაწ.	0,387
8	ტენიანობა პლასტიკურობის ზღვარზე	Wp	ერთ. ნაწ.	0,192
9	პლასტიურობის რიცხვი	Ip	ერთ. ნაწ.	19,5
10	დენადობის მაჩვენებელი	I_L	ერთ. ნაწ.	0,34
11	ტენიანობის ხარისხი	Sr	ერთ. ნაწ.	0,86
12	პუასონის კოეფიციენტი	μ	ერთ. ნაწ.	0,42
13	დეფორმაციის მოდული	E	კგძ/სმ^2	150
14	შიგა ხახუნის კუთხე	φ	გრად.	16^0
15	ხვედრითი შეჭიდულობა	C	კგძ/სმ^2	0,42
16	პირობითი საანგარიშო წინაღობა	R_0	კგძ/სმ^2	2,7

გრუნტი დამუშავების სიძნელის მიხედვით მიეკუთვნება 8-б-II კატეგორიას.

გრუნტი სეისმური თვისებების მიხედვით მიეკუთვნება II კატეგორიას.

გრუნტის წყლის გამოჩენა დაფიქსირდა 4,5-5,0 მ-ის სიღრმეზე. წყალი მაღალი მინერალიზაციისაა — 4,5 მგ/ლ, ქიმიური შედგენილობით სულფატურ-ჰიდროკარბონატულ-კალციუმ-ნატრიუმიანია. წყალი ძლიერ აგრესიულია სახ.სტანდარტის 10178-76 პორტლანტცემენტზე დამზადებული წყალშეუღწევადი W_4, W_6 და W_8 მარკის ბეტონების მიმართ. არ არის აგრესიული პორტლანდცემენტის სახ.სტანდარტი 10178-76 კლინკერში ჩანართებით C_3S არაუმეტეს 65%; C_3A არაუმეტეს 7%; $C_3A+ C_4AF$ არაუმეტეს 22%; წიდაპორტლანდცემენტზე და აგრეთვე სულფატომედეგი სახ.სტანდარტი 22266-76 ცემენტზე დამზადებული წყალშეუღწევადი W_4, W_6, W_8 მარკის ბეტონების მიმართ.

არ არის აგრესიული არმატურის მიმართ რკინა-ბეტონის კონსტრუქციების მუდმივი დაძირვის პირობებში, სუსტად აგრესიულია პერიოდული დასველების დროს.

5. დასკვნები და რეკომენდაციები

1. ქ. თბილისი, სოფელი დიღომი, სტრაბონის ქუჩა №14, მრავალბინიანი საცხოვრებელი სახლის მშენებლობისათვის გამოყოფილი მიწის ნაკვეთი №01.72.14.039.461 მდებარეობს ჰორიზონტულ რელიეფზე, აბსოლუტური ნიშნულებით 475,0 – 476,0 მ. სსიპ გარემოს ეროვნული სააგენტოს მიერ 2019 წელს ჩატარებული კვლევების “ქ, თბილისის გეოლოგიური საფრთხეების შეფასების ანგარიში”-ს გეოლოგიური საფრთხეების ზონირების მიხედვით, საკვლევი უბანი მიეკუთვნება დაბალი გეოლოგიური საფრთხის ზონას. მიწის ნაკვეთი მდგრადია, ამჟამად, მასზე და მიმდებარე ტერიტორიაზე საშიში გეოლოგიური მოვლენები (მეწყერი, ზვავი, კარსტი, სუფოზია და სხვ.) განვითარებული არ არის.
2. სამშენებლო მოედანზე გამოიყო სამი საინჟინრო-გეოლოგიური ელემენტი(ნაყარი გრუნტის ფენა მხედველობაში არ მიიღება) ამ სგე-ების ნორმატიული და საანგარიშო მნიშვნელობები მოცემულია ცხრ. 4-ში. ცხრ. 4

სგე	ნორმატიული და საანგარიშო მნიშვნელობები	სიმკვრივე ρ, გ/სმ^3	ხვედრითი .შეჭიდულობა C კგძ/სმ^2	შიგა ხახუნის კუთხე φ გრად	დეფორმაციის მოდული E კგძ/სმ^2	დენადობის მაჩვენებელი I_L	პლასტიურობის რიცხვი I_p	საანგ.წინაღობა R_0, კგძ/სმ^2	პუასონის კოეფიციენტი μ	გრუნტის დასახელება
I	A_n	1.86	0.50	19°	210	0.17	22.6	2.8	0.42	თიხა ნახევრადმყარი
	α =0,85	1,86	0.47	18°						
	α =0,95	1,85	0.45	18°						
II	A_n	1.85	0.15	28°	160	0.45	5.6	2.3	0.30	ქვიშნარი პლასტიური
	α =0,85	1,82	0.12	27°						
	α =0,95	1,80	0.10	27°						
III	A_n	1.90	0.42	16°	150	0.34	19.5	2.7	0.42	თიხა ძნელპლასტიური
	α =0,85	1,89	0.37	15°						
	α =0,95	1,88	0.34	14°						

3. გრუნტების ფიზიკურ-მექანიკური თვისებების გათვალისწინებით, ფუძის გრუნტად რეკომენდებულია I ს.გ.ე, საძირკვლის ტიპი –– რკინა-ბეტონის ფილა.
4. გრუნტის წყალი დაფიქსირდა 4,5-5,0 მ-ის სიღრმეზე. წყალი ძლიერი სულფატური აგრესიით ხასიათდება, თუმცა, მისი კონტაქტი რკინა-ბეტონის კონსტრუქციებთან მოსალოდნელი არ არის.
5. ქვაბულის ფერდოს მაქსიმალური დასაშვები დახრა უბანზე გავრცელებული გრუნტებისათვის მიღებული უნდა იქნეს ს.ნ. და წ. 3.02.01-87-ის 3.11, 3.12, 3.15 პუნქტების გათვალისწინებით და ს.ნ. და წ. III-4-80 მე-9 თავის მიხედვით.

6. ქ. თბილისი - პნ 01.01.-09 “სეისმომედეგი მშენებლობა” სეისმური საშიშროების რუკის დანართის მიხედვით განეკუთვნება 8 ბალიან სეისმური საშიშროების ზონას. ხოლო უბნის ამგები გრუნტები სეისმური თვისებებით, იმავე კრებულის ცხრ. №1-ის მიხედვით მიეკუთვნებიან II კატეგორიას.

ინჟინერ–გეოლოგი  თ. ხევცურიანი

ტექნიკური დავალება

საინჟინრო-გეოლოგიური კვლევების ჩასატარებლად

გაცემულია დამკვეთის მიერ
/დამკვეთის ან ორგანიზაციის დასახელება/

I. საერთო ცნობები

1. ობიექტის სრული დასახელება მრავალბინიანი საცხოვრებელი სახლი

2. ობიექტის მდებარეობა ~~ქ. თბილისი, სოფელი დიღომი, სტრაბონის ქუჩა №14,~~
ნაკვ. №01.72.14.039.461
/ადმინისტრაციული კუთვნილება და მისამართი/

3. მშენებლობის მოკლე დახასიათება ახალმშენებლობა
/ახალმშენებლობა, რეკონსტრუქცია, გაფართოება/

II. საინჟინრო-გეოლოგიური კვლევა-ძიებისთვის საჭირო მონაცემები.

4. დაპროექტების სტადია სტადია პროექტი
/წინასაპროექტო სტადია, პროექტი, მუშა პროექტი/

საპროექტო შენობა-ნაგებობების დახასიათება

5. ნაგებობის კლასი პასუხისმგებლობის მიხედვით II

6. შენობის სართულიანობა და ზომები გეგმაში რვასართულიანი 21,0 x 17,0 მ

7. პირველი სართულის იატაკის საპროექტო ნიშნული ±0,00 = 475,0 მ

8. სარდაფის იატაკის საპროექტო ნიშნული 472,0 მ

9. შენობის ტიპი კარკასულ-მონოლითური
/კარკასული, მონოლითური და სხვ./

10. საძირკვლის სავარაუდო ტიპი და ზომები დადგინდება გეოლოგიური კვლევებით

11. მოსალოდნელი საპროექტო დატვირთვა საძირკვლის ფუძეზე ~~კნ~~

12. სამშენებლო უბნის ტოპოგეგმა ნაგებობის კონტურებით მასშ. 1: 500 ~~1~~

პროექტის კონსტრუქტორი: _____

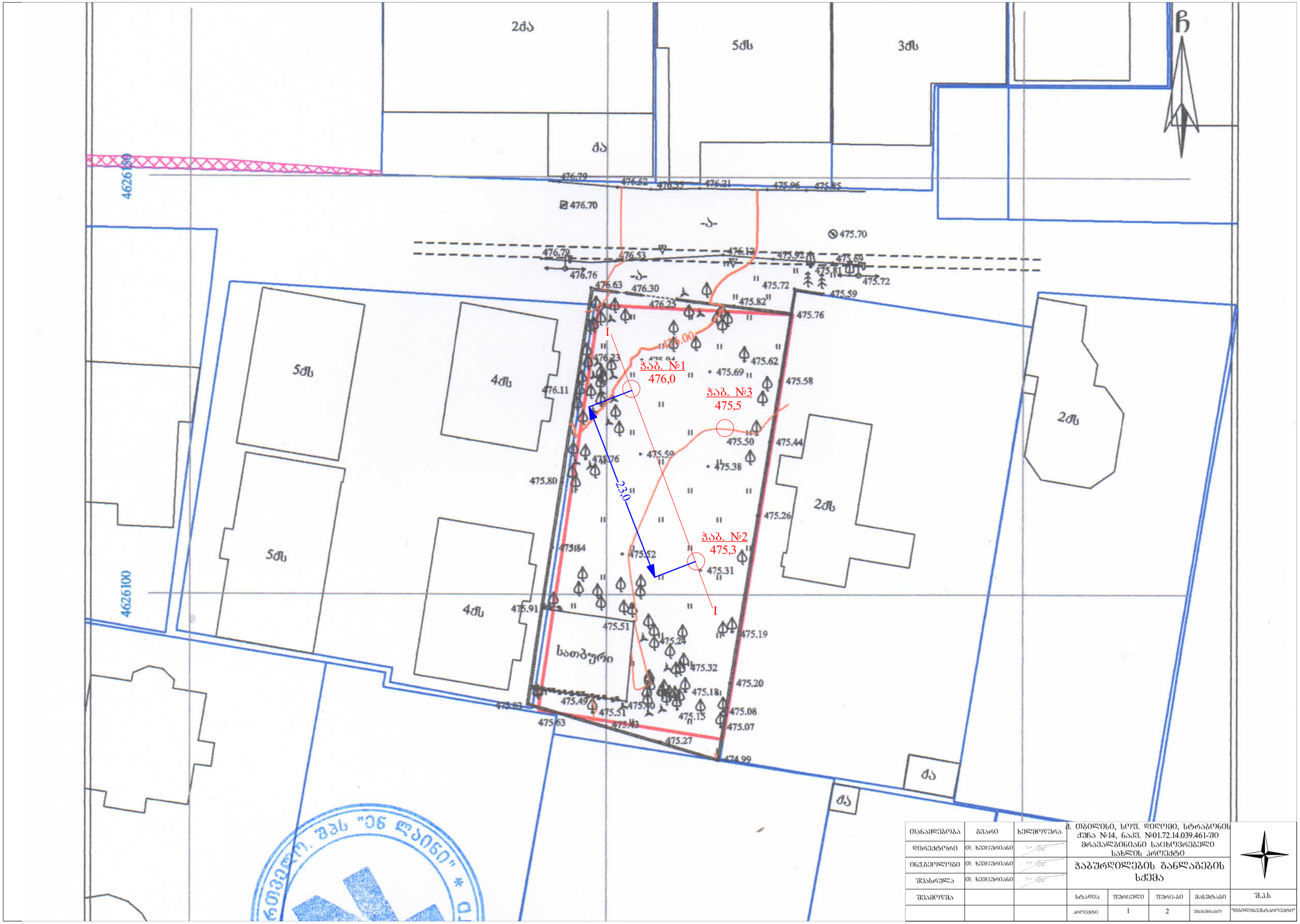

თანამდებობა	გვარი	ხელმოწერა	ქ. თბილისი, სოფ. დიღომი, სტრაბონის ქუჩა №14, ნაკვ. №01.72.14.039.461-ში მრავალბინიანი საცხოვრებელი სახლის პროექტი				
დირექტორი	თ. ხვედურიანი						
ინჟენერი	თ. ხვედურიანი		ჭაბურღილების განლაგების სქემა				
შესრულა	თ. ხვედურიანი						
შეამოწმა			სტადია	ფურცელი	ფურც-ბი	მასშტაბი	შ.პ.ს
			პროექტი	1	2	1:500	"თბილინვესტპროექტი"

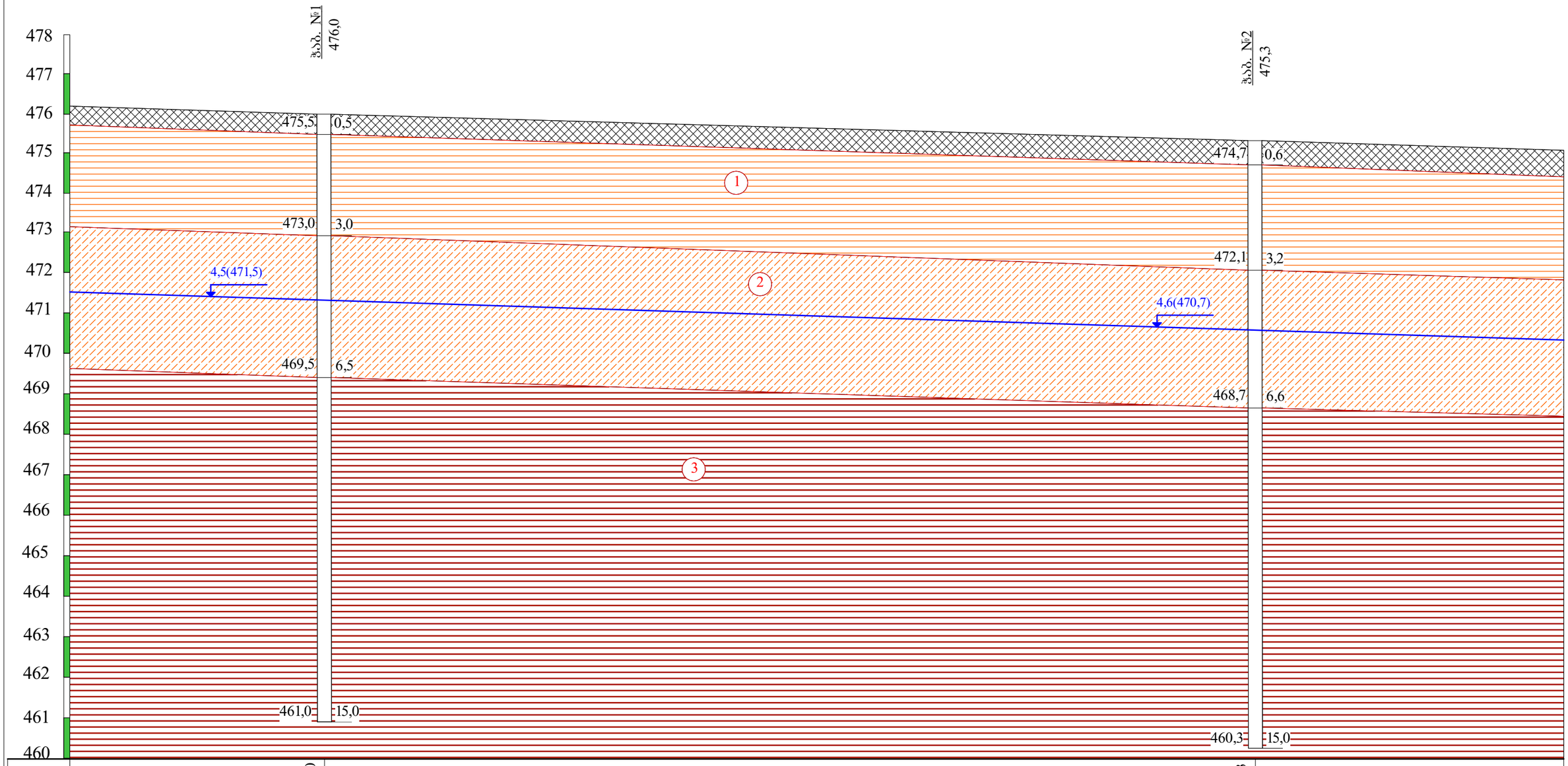

ნიშნული მ	476,0		475,3
მანძილი მ		23,0	

პირობითი ნიშნები

ნაყარი გრუნტი: თიხნარის მასა, კენჭების ჩანართებით, შემკვრივებული.

1 თიხა მოყვითალო ფერის, ქვიშის ლინზებით, ნახევრადმყარი.

2 ქვიშნარი მოყვითალო-ყავისფერი პლასტიური.

3 თიხა მოყვითალო-ყავისფერი, ქვიშნარის ლინზებით და შუაშრეებით, ძნელპლასტიური.

ლითოლოგიური საზღვარი

4,6(470,7) გრუნტის წყლის დონე

თანამდებობა	გვარი	ხელმოწერა	ქ. თბილისი, სოფ. დიღომი, სტრაბონის ქუჩა №14, ნაკვ. №01.72.14.039.461-ში მრავალბინიანი საცხოვრებელი სახლის პროექტი				
დირექტორი	თ. ხვიცურიანი						
ინჟ.გეოლოგი	თ. ხვიცურიანი		საინჟინრო-გეოლოგიური ჭრილი I-I				
შეასრულა	თ. ხვიცურიანი						
შეამოწმა			სტადია	ფურცელი	ფურც-ბი	მასშტაბი	შ.პ.ს
			პროექტი	2	2	1:100	"თბილინჯინიტარიქტი"

ბურღვის თარიღი: 3.04.2023

ჭაბურღილის გეოლოგიურ-ლითოლოგიური სვეტი

ჭაბ. №1 მასშ: 1:25 აბს. ნიშნ 476.0

ფენის №	სტრატიგრაფიული ინდექსი	ლითოლოგიური ჭრილი	ფრის სიღრმე მ	ფრის სიმძლავრე მ	აბს. ნიშნული მ	ბრუნტის აღწერა	წყლის გამოჩენა მ	ფონის დამყარება მ	ნიმუშის აღების სიღრმე მ
1	2	3	4	5	6	7	8	9	10
	tQIV		0.5	0.5	475.5	ნაყარი გრუნტი: თიხნარის მასა, კენჭების ნანართებით, შემკვრივებული.			
1 2 3	pdQIV		3.0	2.5	473.0	თიხა მოყვითალო ფერის ქვიშის ლინზებით, ნახევრადმყარი.			1.2 2.8
4 5 6	pdQIV		6.5	3.5	471.5 469.5	ქვიშნარი მოყვითალო-ყავისფერი პლასტიური.	4.5		3.2 5.8
7 8 9 10 11 12 13 14 15	pdQIV		15.0	8.5	461.0	თიხა მოყვითალო-ყავისფერი, ქვიშნარის ლინზებით და შუაშრეებით, ძნელპლასტიური. ძნელპლასტიური.			7.8 9.2

ბურღვის თარიღი: 3.04.2023

ჭაბურღილის გეოლოგიურ-ლითოლოგიური სვეტი

ჭაბ. №2 | მასშ: 1:25 | აბს. ნიშნ 475.3

ფენის №	სტრატიგრაფიული ინდექსი	ლითოლოგიური ჭრილი	ფრის საბების სიღრმე მ	ფრის სიმძლავრე მ	აბს. ნიშნული მ	ბრუნტის აღწერა	წყლის გამოჩენა მ	ფონის დამყარება მ	ნიმუშის აღების სიღრმე მ
1	2	3	4	5	6	7	8	9	10
	tQIV		0.6	0.6	474.7	ნაყარი გრუნტი: თიხნარის მასა, კენჭების ნანართებით, შემკვრივებული.			
1	pdQIV					თიხა მოყვითალო ფერის ქვიშის ლინზებით, ნახევრადმყარი.			1.4
2									
3			3.2	2.6	472.1				2.8
4	pdQIV					ქვიშნარი მოყვითალო-ყავისფერი პლასტიური.			3.8
5					470.7		4.6		
6			6.6	3.4	468.7				6.0
7	pdQIV					თიხა მოყვითალო-ყავისფერი, ქვიშნარის ლინზებით და შუაშრეებით, ძნელპლასტიური. ძნელპლასტიური.			7.2
8									
9									
10									10.0
11									
12									
13									
14									
15			15.0	8.4	460.3				

ბურღვის თარიღი: 3.04.2023

ჭაბურღილის გეოლოგიურ-ლითოლოგიური სვეტი

ჭაბ. №3 მასშ: 1:25 აბს. ნიშნ 475.5

ფენის №	სტრატიგრაფიული ინდექსი	ლითოლოგიური ჭრილი	ფრის საფუძვლის სიღრმე მ	ფრის სიმძლავრე მ	აბს. ნიშნული მ	ბრუნტის აღწერა	წყლის გამოჟონა მ	ფენის დამყარება მ	ნიმუშის აღების სიღრმე მ
1	2	3	4	5	6	7	8	9	10
	tQIV		0.5	0.5	475.0	ნაყარი გრუნტი: თიხნარის მასა, კენჭების ნანართებით, შემკვრივებული.			
1 2 3	pdQIV		3.5	3.0	472.0	თიხა მოყვითალო ფერის ქვიშის ლინზებით, ნახევრადმყარი.			1.8 2.6
4 5 6	pdQIV		6.6	3.1	470.5 468.9	ქვიშნარი მოყვითალო-ყავისფერი პლასტიური.	5.0		4.0 5.6
7 8 9 10 11 12 13 14 15	pdQIV		15.0	8.4	460.5	თიხა მოყვითალო-ყავისფერი, ქვიშნარის ლინზებით და შუაშრეებით, ძნელპლასტიური. ძნელპლასტიური.			7.8 9.2

პროექტის დასახელება: ქ. თბილისი, სოფ. დიღომი, სტრაბონის ქუჩა №14, ნაკვ. №01.72.14.039.461

გრუნტების შედგენილობის და ფიზიკურ-მექანიკური თვისებების კვლევის ჯამური უწყისი

რიგითი №	ჭაბურღილის/შურფის №	ნიმუშის აღების ინტერვალი, მ	ფრაქციის ზომა, მმ													ტენიანობა W%		პლასტიკურობა			დენადობის მახვენებელი, I_L	სიმკვრივე, გრ/სმ³			ფორიანობა, n%	ფორიანობის კოეფიციენტი, e	ტენიანობის ხარისხი, S_r	შეჭიდულობა, C,კგძ/სმ2	შინაგანი ხახუნის კუთხე, φ	გრუნტის დასახელება
			60-40	40-20	20-10	10-5	5-2	2-1	1-0.5	0.5-0.25	0.25-0.1	0.1-0.05	0.05-0.01	0.01-0.005	< 0.005	ბუნებრივი	შემაღებული	ზღვარი, W_L%	ზღვარი, W_p%	პლასტიკურობის რიცხვი, I_p		მიხვრალური ნაწილაკების ρs	ბუნებრივი, ρ	ჩონჩხის, ρ_d						
1	1	1.2														24.0		39.8	17.3	22.5	0.30	2.74	1.88	1.52	45	0.807	0.81	0.54	18	თიხა ძნელპლასტიური
2	1	2.8														20.8		41.2	17.2	24.0	0.15	2.74	1.85	1.53	44	0.789	0.72	0.55	19	თიხა ნახევრადმყარი
3	2	1.4														21.4		40.6	17.2	23.4	0.18	2.74	1.87	1.54	44	0.779	0.75	0.53	18	თიხა ნახევრადმყარი
4	2	2.8														21.6		41.6	18.4	23.2	0.14	2.74	1.88	1.55	44	0.772	0.77	0.45	17	თიხა ნახევრადმყარი
5	3	1.8														20.9		39.2	19.6	19.6	0.07	2.74	1.85	1.53	44	0.791	0.72	0.47	19	თიხა ნახევრადმყარი
6	3	2.6														22.6		41.2	18.5	22.7	0.18	2.74	1.85	1.51	45	0.816	0.76	0.49	19	თიხა ნახევრადმყარი
7	1	3.2														24.2		26.6	21.9	4.7	0.49	2.69	1.84	1.48	45	0.816	0.80	0.13	26	ქვიშნარი პლასტიური
8	1	5.8														23.0		25.9	20.5	5.4	0.46	2.69	1.89	1.54	43	0.751	0.82	0.17	26	ქვიშნარი პლასტიური
9	2	3.8														22.8		25.7	18.9	6.8	0.57	2.68	1.76	1.43	47	0.870	0.70	0.11	26	ქვიშნარი პლასტიური
10	2	6.0														22.2		25.9	19.5	6.4	0.42	2.68	1.80	1.47	45	0.819	0.73	0.19	27	ქვიშნარი პლასტიური
11	3	4.0														22.7		25.8	20.4	5.4	0.43	2.68	1.93	1.57	41	0.704	0.86	0.17	25	ქვიშნარი პლასტიური
12	3	5.6														23.0		26.2	21.3	4.9	0.35	2.68	1.90	1.54	42	0.735	0.84	0.17	27	ქვიშნარი პლასტიური
13	1	7.8														24.6		37.6	19.1	18.5	0.30	2.74	1.88	1.51	45	0.816	0.83	0.47	18	თიხა ძნელპლასტიური
14	1	9.2														24.8		38.8	18.7	20.1	0.30	2.74	1.88	1.51	45	0.819	0.83	0.40	15	თიხა ძნელპლასტიური
15	2	7.2														26.4		38.7	18.7	20.0	0.39	2.74	1.88	1.49	46	0.842	0.86	0.46	14	თიხა ძნელპლასტიური
16	2	10.0														25.7		39.3	19.7	19.6	0.31	2.74	1.88	1.50	45	0.832	0.85	0.34	16	თიხა ძნელპლასტიური
17	3	7.8														25.4		39.8	18.4	21.4	0.33	2.74	1.88	1.50	45	0.828	0.84	0.40	17	თიხა ძნელპლასტიური
18	3	9.2														27.4		37.9	20.4	17.5	0.40	2.74	1.88	1.48	46	0.857	0.88	0.45	16	თიხა ძნელპლასტიური

შ.პ.ს. "თბილინვესტპროექტი"-ს გეოტექნიკური
ლაბორატორიის ხელმძღვანელი : მ. ბეკურაშვილი
თარიღი: 8.04.2023

გრუნტების ძვრაზე გამოცდის შედეგები

ადგილმდებარეობა			
ქ. თბილისი, სოფ. დიღომი	სტადია	პროექტი	
ნაკვ. №01.72.14.039.461	თარიღი	8.04	2023
ჭანის აღწერა	ჭაბ/შურფის №	1	
თიხა მოყვითალო ფერის	ნიმუშის №	1	
ნახევრადმყარი	სიღრმე მ	1.2	1.4

გრუნტში მარილების შემცველობა

თაბაშირი %		კარბონატები %	
SO_4	$CaSO_4$	$CaCO_3$	CO_2

გრუნტის ფიზიკური თვისებები

ცდის პირობები	ხელსაწყოს №	ტენიანობა W%	სიმკვრივე გ/სმ³	სიმკ. მიწ. ნაწ. გ/სმ³	სიმკვრივე ჩონჩხის გ/სმ3	ფორიანობა n%	ფორიანობის კოეფიც e	პლასტ. ზღვა ზღვარი W%	პლასტ. ქნადობა ზღვარი W%	პლასტიურობის რიცხვი I_P	დენადობის მაჩვენებელი I_L	ტენიანობის ხარისხი Sr
ბუნებრივი	1	24.00	1.88	2.74	1.52	44.7	0.807	39.80	17.30	22.5	0.30	0.81

ვერტიკალური დატვირთვა, P 0.1მპა	ძვრის ძალა, τ 0.1მპა	შიგა ხახუნის კოეფიციენტი, $tg\varphi^0$	შიგა ხახუნის კუთხე, φ^0	შეჭიდულობა, C კგძ/სმ²	მდგომარეობა
1	0.87	0.325	18	0.54	ბუნებრივი
2	1.18				
3	1.52				

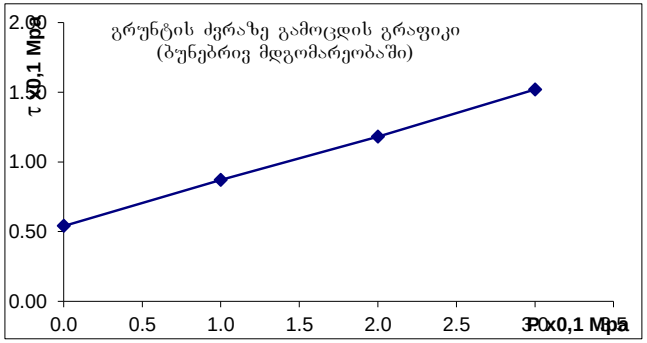

ბრუნტების ძვრაზე გამოცდის შედეგები

ადგილმდებარეობა			
ქ. თბილისი, სოფ. დიღომი	სტადია	პროექტი	
ნაკვ. №01.72.14.039.461	თარიღი	8.04	2023
ჭანის აღწერა	ჭაბ/შურფის №	1	
თიხა მოყვითალო ფერის	ნიმუშის №	2	
ნახევრადმყარი	სიღრმე მ	2.8	3.0

გრუნტში მარილების შემცველობა

თაბაშირი %		კარბონატები %	
SO_4	$CaSO_4$	$CaCO_3$	CO_2

ბრუნტის ფიზიკური თვისებები

ცდის პირობები	ხვედრ.წონის №	ტენიანობა W%	სიმკვრივე გ/სმ³	სიმკვ. მინ. ნაწ. გ/სმ³	სიმკვრივე ჩონჩხის გ/სმ3	ფორიანობა n%	ფორიანობის კოეფიც e	პლასტ. ზღვა ზღვარი W%	პლასტ. ქვედა ზღვარი W%	პლასტურობის რიცხვი I_P	დენადობის მაჩვენებელი I_L	ტენიანობის ხარისხი Sr
ბუნებრივი	1	20.80	1.85	2.74	1.53	44	0.789	41.20	17.20	24.0	0.15	0.72

ვერტიკალური დატვირთვა, P 0.1მპა	ძვრის ძალა, τ 0.1მპა	შიდა ხახუნის კოეფიციენტი, $tg\varphi^0$	შიდა ხახუნის კუთხე, φ0	შეჭიდულობა, C კპა/სმ²	მდგომარეობა
1	0.88	0.335	19	0.55	ბუნებრივი
2	1.22				
3	1.55				

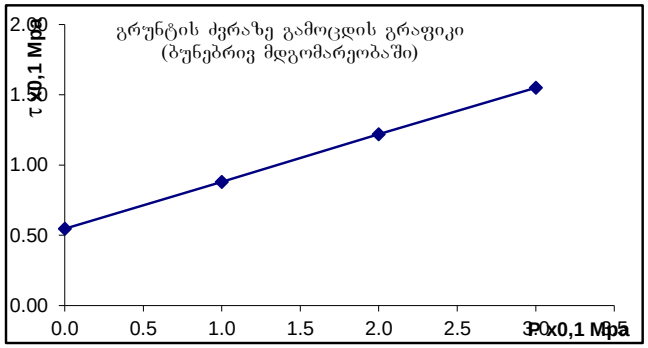

ბრუნტების ძვრაზე გამოცდის შედეგები

ადგილმდებარეობა			
ქ. თბილისი, სოფ. დიღომი	სტადია	პროექტი	
ნაკვ. №01.72.14.039.461	თარიღი	8.04	2023
ჭანის ადგილა	ჭაბ/შურფის №	2	
თიხა მოყვითალო ფერის	ნიმუშის №	3	
ნახევრადმყარი	სიღრმე მ	1.4	1.6

გრუნტში მარილების შემცველობა

თაბაშირი %		კარბონატები %	
SO_4	$CaSO_4$	$CaCO_3$	CO_2

ბრუნტის ფიზიკური თვისებები

ცდის პირობები	ხვლისაწყის №	ტენიანობა W%	სიმკვრივე გ/სმ³	სიმკ. მიწ. ნაწ. გ/სმ³	სიმკვრივე ჩონჩხის გ/სმ3	ფორიანობა n%	ფორიანობის კოეფიც e	პლასტ. ზღვა ზღვარი W%	პლასტ. ქვედა ზღვარი W%	პლასტიურობის რიცხვი I_P	დენადობის მაჩვენებელი I_L	ტენიანობის ხარისხი Sr
ბუნებრივი	2	21.40	1.87	2.74	1.54	44	0.779	40.60	17.20	23.4	0.18	0.75

ვერტიკალური დატვირთვა, P 0.1მპა	ძვრის ძალა, τ 0.1მპა	შიდა ხახუნის კოეფიციენტი, $tg\varphi^0$	შიდა ხახუნის კუთხე, φ^0	შეჭიდულობა, C კპა/სმ²	მდგომარეობა
1	0.86	0.330	18	0.53	ბუნებრივი
2	1.19				
3	1.52				

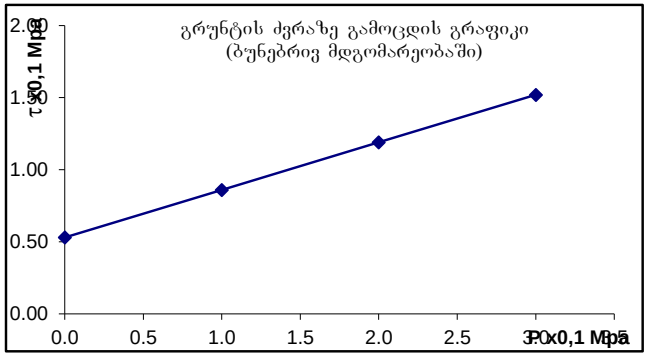

ბრუნტების ძვრაზე გამოცდის შედეგები

ადგილმდებარეობა			
ქ. თბილისი, სოფ. დიღომი	სტადია	პროექტი	
ნაკვ. №01.72.14.039.461	თარიღი	8.04	2023
ჭანის ადგილი	ჭაბ/შურფის №	2	
თიხა მოყვითალო ფერის	ნიმუშის №	4	
ნახევრადმყარი	სიღრმე მ	2.8	3.0

გრუნტში მარილების შემცველობა

თაბაშირი %		კარბონატები %	
SO_4	$CaSO_4$	$CaCO_3$	CO_2

ბრუნტის ფიზიკური თვისებები

ცდის პირობები	ხვლისაწყის №	ტენიანობა W%	სიმკვრივე გ/სმ³	სიმკ. მიწ. ნაწ. გ/სმ³	სიმკვრივე ჩონჩხის გ/სმ3	ფორიანობა n%	ფორიანობის კოეფიც e	პლასტ. ზღვა ზღვარი W%	პლასტ. ქვედა ზღვარი W%	პლასტიურობის რიცხვი I_P	დენადობის მაჩვენებელი I_L	ტენიანობის ხარისხი Sr
ბუნებრივი	3	21.60	1.88	2.74	1.55	44	0.772	41.60	18.40	23.2	0.14	0.77

ვერტიკალური დატვირთვა, P 0.1მპა	ძვრის ძალა, τ 0.1მპა	შიდა ხახუნის კოეფიციენტი, $tg\varphi^0$	შიდა ხახუნის კუთხე, φ0	შეჭიდულება, C კპა/სმ²	მდგომარეობა
1	0.77	0.315	17	0.45	ბუნებრივი
2	1.07				
3	1.40				

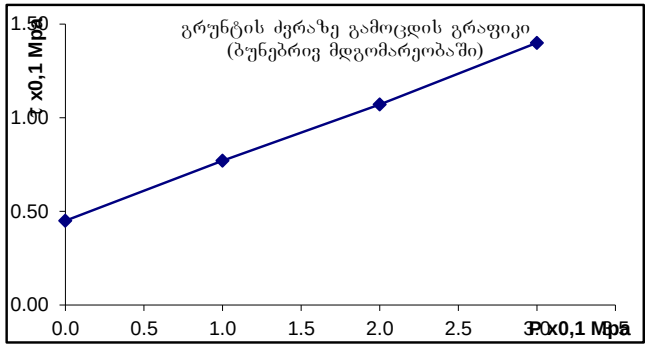

ბრუნტების ძვრაზე გამოცდის შედეგები

ადგილმდებარეობა			
ქ. თბილისი, სოფ. დიღომი	სტადია	პროექტი	
ნაკვ. №01.72.14.039.461	თარიღი	8.04	2023
ჭანის აღწერა	ჭაბ/შურფის №	3	
თიხა მოყვითალო ფერის	ნიმუშის №	5	
ნახევრადმყარი	სიღრმე მ	1.8	2.0

გრუნტში მარილების შემცველობა

თაბაშირი %		კარბონატები %	
SO_4	$CaSO_4$	$CaCO_3$	CO_2

ბრუნტის ფიზიკური თვისებები

ცდის პირობები	ხვლისაწყოს №	ტენიანობა W%	სიმკვრივე გ/სმ³	სიმკვრივე ჩონჩხის გ/სმ3	ფორიანობა n%	ფორიანობის კოეფიც e	პლასტ. ზღვა ზღვარი W%	პლასტ. ქვედა ზღვარი W%	პლასტურობის რიცხვი I_P	დენადობის მაჩვენებელი I_L	ტენიანობის ხარისხი Sr
ბუნებრივი	2	20.90	1.85	2.74	1.53	44	0.791	39.20	19.60	19.6	0.07	0.72

ვერტიკალური დატვირთვა, P 0.1მპა	ძვრის ძალა, τ 0.1მპა	შიდა ხახუნის კოეფიციენტი, $tg\varphi^0$	შიდა ხახუნის კუთხე, φ0	შეჭიდულობა, C კპა/სმ²	მდგომარეობა
1	0.80	0.335	19	0.47	ბუნებრივი
2	1.14				
3	1.47				

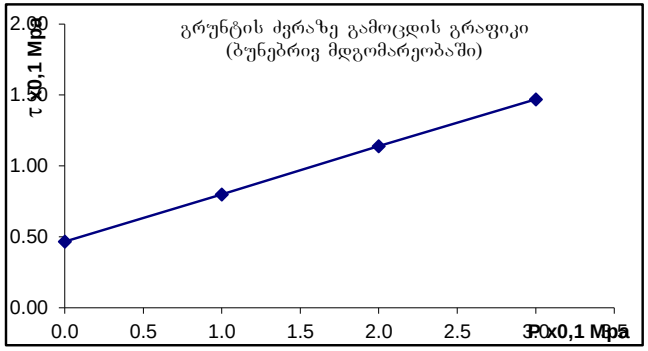

ბრუნტების ძვრაზე გამოცდის შედეგები

ადმილმდებარეობა			
ქ. თბილისი, სოფ. დიღომი	სტადია	პროექტი	
ნაკვ. №01.72.14.039.461	თარიღი	8.04	2023
ჭანის ადწერა	ჭაბ/შურფის №	3	
თიხა მოყვითალო ფერის	ნიმუშის №	6	
ნახევრადმყარი	სიღრმე მ	2.6	2.8

გრუნტში მარილების შემცველობა

თაბაშირი %		კარბონატები %	
SO_4	$CaSO_4$	$CaCO_3$	CO_2

ბრუნტის ფიზიკური თვისებები

ცდის პირობები	ხვლისაწყოს №	ტენიანობა W%	სიმკვრივე გ/სმ³	სიმკვ. მიხ. ნაწ. გ/სმ³	სიმკვრივე ჩონჩხის გ/სმ3	ფორიანობა n%	ფორიანობის კოეფიც e	პლასტ. ზღვა ზღვარი W%	პლასტ. ქვედა ზღვარი W%	პლასტიურობის რიცხვი I_P	დენადობის მაჩვენებელი I_L	ტენიანობის ხარისხი Sr
ბუნებრივი	1	22.60	1.85	2.74	1.51	45	0.816	41.20	18.50	22.7	0.18	0.76

ნორმალური დატვირთვა, P 0.1მპა	ძვრის ძალა, τ 0.1მპა	შიდა ხახუნის კოეფიციენტი, $tg\varphi^0$	შიდა ხახუნის კუთხე, φ0	შეჭიდულება, C კპა/სმ²	მდგომარეობა
1	0.84	0.345	19	0.49	ბუნებრივი
2	1.18				
3	1.53				

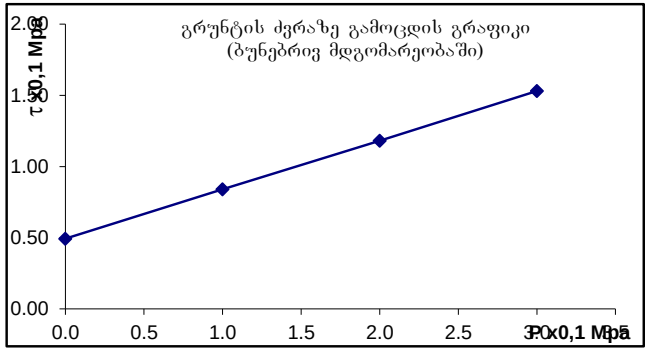

ბრუნტების ძვრაზე გამოცდის შედეგები

ადგილმდებარეობა ქ. თბილისი, სოფ. დიღომი	სტადია	პროექტი
ნაკვ. №01.72.14.039.461	თარიღი	8.04 2023
ჭანის ადგილი ქვიშნარი მოყვითალო-ყავისფერი, პლასტიური	ჭაბ/შურფის № ნიმუშის № სიღრმე მ	1 1 3.2 3.4

ბრუნტში მარილების შემცველობა

თაბაშირი %		კარბონატები %	
SO_4	$CaSO_4$	$CaCO_3$	CO_2

ბრუნტის ფიზიკური თვისებები

ცდის პირობები	ხვლისაწყის №	ტენიანობა W%	სიმკვრივე გ/სმ³	სიმკვ. მინ. ნაწ. გ/სმ³	სიმკვრივე ჩონჩხის გ/სმ3	ფორიანობა n%	ფორიანობის კოეფიც e	პლასტ. ზღვა ზღვარი W%	პლასტ. ქვედა ზღვარი W%	პლასტიურობის რიცხვი I_P	კონსისტენციის მაჩვენებელი I_L	წყალშემცველობის ხარისხი Sr
ბუნებრივი	1	24.20	1.84	2.69	1.48	45	0.816	26.60	21.90	4.7	0.49	0.80

ვერტიკალური დატვირთვა, P 0.1მპა	ძვრის ძალა, τ 0.1მპა	შიდა ხახუნის კოეფიციენტი, $tg\varphi^0$	შიდა ხახუნის კუთხე, φ0	შეჭიდულობა, C პპა/სმ²
0.0	0.13			
1	0.62	0.490	26	0.13
2	1.12			
3	1.60			

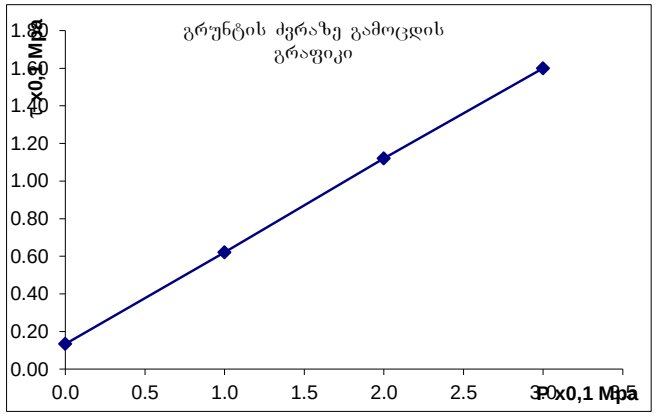

ბრუნტების ძვრაზე გამოცდის შედეგები

აღგილმდებარეობა			
ქ. თბილისი, სოფ. დიღომი	სტადია	პროექტი	
ნაკვ. №01.72.14.039.461	თარიღი	8.04	2023
ჭანის ადგილა	ჭაბ/შურფის №	1	
ქვიშნარი მოყვითალო-ყავისფერი, პლასტიური	ნიმუშის №	2	
	სიღრმე მ	5.8	6.0

ბრუნტში მარილების შემცველობა

თაბაშირი %		კარბონატები %	
SO_4	$CaSO_4$	$CaCO_3$	CO_2

ბრუნტის ფიზიკური თვისებები

ცდის პირობები	ხვლასაწყის №	ტენიანობა W%	სიმკვრივე გ/სმ3	სიმკ. მიხ. ნაყ. გ/სმ3	სიმკვრივე ჩონჩხის გ/სმ3	ფორიანობა n%	ფორიანობის კოეფიც e	პლასტ. ზედა ზღვარი W%	პლასტ. ქვედა ზღვარი W%	პლასტიურობის რიცხვი I_P	კონსისტენციის მაჩვენებელი I_L	წყალშემცველობის ხარისხი Sr
ბუნებრივი	2	23.00	1.89	2.69	1.54	43	0.751	25.90	20.50	5.4	0.46	0.82

ვერტიკალური დატვირთვა, P 0.1მპა	ძვრის ძალა, τ 0.1მპა	შიდა ხახუნის კუთხის ტანგენსი, $tg\varphi^0$	შიდა ხახუნის კუთხე, φ0	შეჭიდულობა, C კპა/სმ²
0.0	0.17			
1	0.65	0.485	26	0.17
2	1.14			
3	1.62			

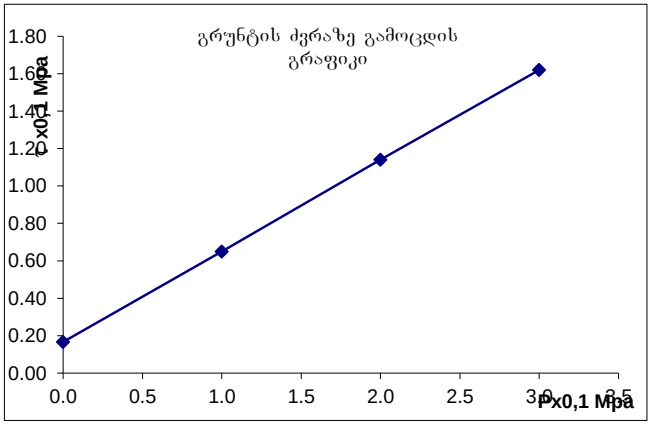

ბრუნტების ძვრაზე გამოცდის შედეგები

აღგილმდებარეობა		
ქ. თბილისი, სოფ. დიღომი	სტადია	პროექტი
ნაკვ. №01.72.14.039.461	თარიღი	8.04 2023
ჭანის აღწერა	ჭაბ/შურფის №	2
ქვიშნარი მოყვითალო-ყავისფერი,	ნიმუშის №	3
პლასტიური	სიღრმე მ	3.8 4.0

ბრუნტში მარილების შემცველობა

თაბაშირი %		კარბონატები %	
SO_4	$CaSO_4$	$CaCO_3$	CO_2

ბრუნტის ფიზიკური თვისებები

ცდის პირობები	ხვედრითწონა N∞	ტენიანობა W%	სიმკვრივე გ/სმ3	სიმკვ. მინ. ნაყ. გ/სმ3	სიმკვრივე ჩონჩხის გ/სმ3	ფორიანობა n%	ფორიანობის კოეფიც e	ჰიგროსკ. ტენი W%	პლასტ. ქვედა ზღვარი W%	პლასტიურობის რიცხვი I_P	კონსისტენციის მაჩვენებელი I_L	წყალშემცველობის ხარისხი Sr
ბუნებრივი	3	22.80	1.76	2.68	1.43	47	0.870	25.70	18.90	6.8	0.57	0.70

ვერტიკალური დატვირთვა, P 0.1მპა	ძვრის ძალა, τ 0.1მპა	შიდა ხახუნის კოეფიციენტი, $tg\varphi^0$	შიდა ხახუნის კუთხე, φ^0	შეჭიდულობა, C კგძ/სმ²
0.0	0.11			
1	0.59	0.485	26	0.11
2	1.08			
3	1.56			

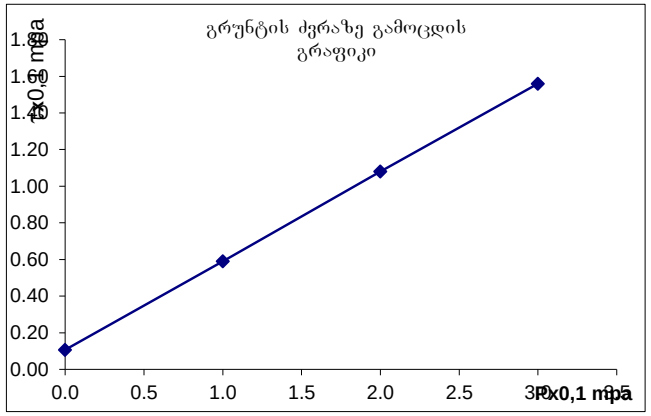

ბრუნტების ძვრაზე გამოცდის შედეგები

აღგილმდებარეობა		
ქ. თბილისი, სოფ. დიღომი	სტადია	პროექტი
ნაკვ. №01.72.14.039.461	თარიღი	8.04 2023
ძანის აღწერა	ჭაბ/შურფის №	2
ქვიშნარი მოყვითალო-ყავისფერი,	ნიმუშის №	4
პლასტიური	სიღრმე მ	6.0 6.2

ბრუნტში მარილების შემცველობა

თაბაშირი %		კარბონატები %	
SO_4	$CaSO_4$	$CaCO_3$	CO_2

ბრუნტის ფიზიკური თვისებები

განსაზღვრულია	ხვლისაწყის №	ტენიანობა W%	სიმკვრივე გ/სმ3	სიმკვ. მინ. ნაწ. გ/სმ3	სიმკვრივე ჩონჩხის გ/სმ3	ფორიანობა n%	ფორიანობის კოეფიც e	ჭლასს. ზედა ზღვარი W%	ჭლასს. ქვედა ზღვარი W%	პლასტიურობის რიცხვი I_P	კონსისტენციის მაჩვენებელი I_L	წყალშეცვლობის ხარისხი S_r
ცდამდე	1	22.20	1.80	2.68	1.47	45	0.819	25.90	19.50	6.4	0.42	0.73

ვერტიკალური დატვირთვა, P 0.1მპა	ძვრის ძალა, τ 0.1მპა	შიდა ხახუნის კოეფიციენტი, $tg\varphi^0$	შიდა ხახუნის კუთხე, φ^0	შეჭიდულობა, C კპა/სმ²
0	0.19			
1	0.70	0.510	27	0.19
2	1.21			
3	1.72			

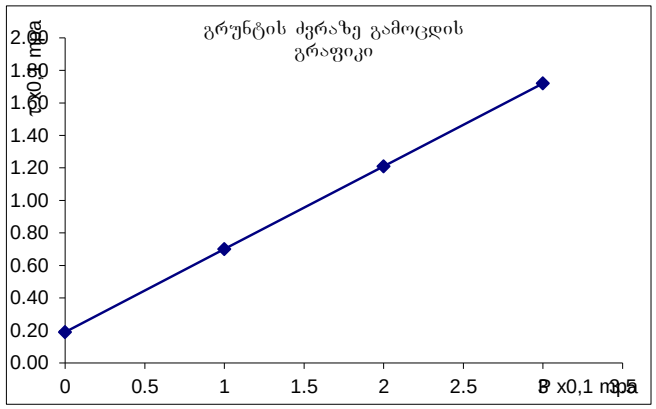

ბრუნტების ძვრაზე გამოცდის შედეგები

აღებლმდებარეობა ქ. თბილისი, სოფ. დიღომი	სტადია	პროექტი
ნაკვ. №01.72.14.039.461	თარიღი	8.04 2023
ჭანის აღწერა	ჭაბ/შურფის №	3
ქვიშნარი მოყვითალო-ყავისფერი,	ნიმუშის №	5
პლასტიური	სიღრმე მ	4.0 4.2

ბრუნტში მარილების შემცველობა

თაბაშირი %		კარბონატები %	
SO_4	$CaSO_4$	$CaCO_3$	CO_2

ბრუნტის ფიზიკური თვისებები

განსაზღვრულია	ხვლისაწყის №	ტენიანობა W%	სიმკვრივე გ/სმ3	სიმკვ. მინ. ნაწ. გ/სმ3	სიმკვრივე ჩონჩხის გ/სმ3	ფორიანობა n%	ფორიანობის კოეფიც e	პლასტ. ზედა ზღვარი W%	პლასტ. ქვედა ზღვარი W%	პლასტიურობის რიცხვი I_P	კონსისტენციის მაჩვენებელი I_L	წყალშემცველობის ხარისხი Sr
ცდამდე	2	22.70	1.93	2.68	1.57	41	0.704	25.80	20.40	5.4	0.43	0.86

ვერტიკალური დატვირთვა, P 0.1მპა	ძვრის ძალა, τ 0.1მპა	შიდა ხახუნის კოეფიციენტი, $tg\varphi^0$	შიდა ხახუნის კუთხე, $\varphi 0$	შეჭიდულობა, C კგძ/სმ²
0.0	0.17			
1	0.64	0.470	25	0.17
2	1.10			
3	1.58			

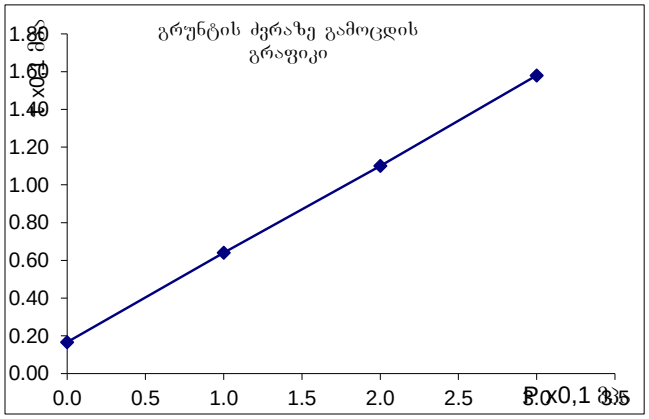

ბრუნტების ძვრაზე გამოცდის შედეგები

ადგილმდებარეობა		
ქ. თბილისი, სოფ. დიღომი	სტადია	პროექტი
ნაკვ. №01.72.14.039.461	თარიღი	8.04 2023
ჭანის ადგილა	ჭაბ/შურფის №	3
ქვიშნარი მოყვითალო-ყავისფერი,	ნიმუშის №	6
პლასტიური	სიღრმე მ	5.6 5.8

ბრუნტში მარილების შემცველობა

თაბაშირი %		კარბონატები %	
SO_4	$CaSO_4$	$CaCO_3$	CO_2

ბრუნტის ფიზიკური თვისებები

განსაზღვრულია	ხვლასაწყოს №	ტენიანობა W%	სიმკვრივე გ/სმ3	სიმკვ. მინ. ნაყ. გ/სმ3	სიმკვრივე ჩონჩხის გ/სმ3	ფორიანობა n%	ფორიანობის კოეფიც e	პლასტ. ზღვა ზღვარი W%	პლასტ. ქვედა ზღვარი W%	პლასტურობის რიცხვი I_P	კონსისტენციის მაჩვენებელი I_L	წყალშეცვლადობის ხარისხი Sr
ცდამდე	3	23.00	1.90	2.68	1.54	42	0.735	26.20	21.30	4.9	0.35	0.84

ვერტიკალური დატვირთვა, P 0.1მპა	ძვრის ძალა, τ 0.1მპა	შიდა ხახუნის კოეფიციენტი, $tg\varphi^0$	შიდა ხახუნის კუთხე, φ^0	შეჭიდულობა, C კგძ/სმ²
0.0	0.17			
1	0.68	0.510	27	0.17
2	1.18			
3	1.70			

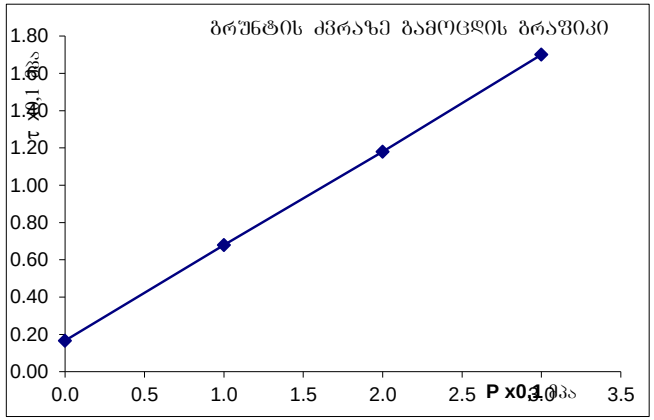

გრუნტების ძვრაზე გამოცდის შედეგები

ადგილმდებარეობა ქ. თბილისი, სოფ. დიღომი ნაკვ. №01.72.14.039.461	სტადია	პროექტი	
	თარიღი	8.04	2023
ქანის აღწერა თიხა მოყვითალო-ყავისფერი ძნელპლასტიური	ჭაბ/შურფის №	1	
	ნიმუშის №	1	
	სიღრმე მ	7.8	8.0

გრუნტში მარილების შემცველობა

თაბაშირი %		კარბონატები %	
SO_4	$CaSO_4$	$CaCO_3$	CO_2

გრუნტის ფიზიკური თვისებები

ცდის პირობები	ხელსაწყოს №	ტენიანობა W%	სიმკვრივე გ/სმ³	სიმკვ, მინ. ნაწ. გ/სმ³	სიმკვრივე ჩონჩხის გ/სმ3	ფორიანობა n%	ფორიანობის კოეფ e	პლასტ. ზედა ზღვარი W%	პლასტ. ქვედა ზღვარი W%	პლასტიურობის რიცხვი I_P	დენადობის მაჩვენებელი I_L	ტენიანობის ხარისხი S_r
ბუნებრივი	1	24.60	1.88	2.74	1.51	44.9	0.816	37.60	19.10	18.5	0.30	0.83

ვერტიკალური დატვირთვა, P 0.1მპა	ძვრის ძალა, τ 0.1მპა	შიდა ხახუნის კოეფიციენტი, $tg\varphi^0$	შიგა ხახუნის კუთხე, φ0	შეჭიდულობა, C კგძ/სმ²	მდგომარეობა
1	0.80	0.320	18	0.47	ბუნებრივ
2	1.10				
3	1.44				

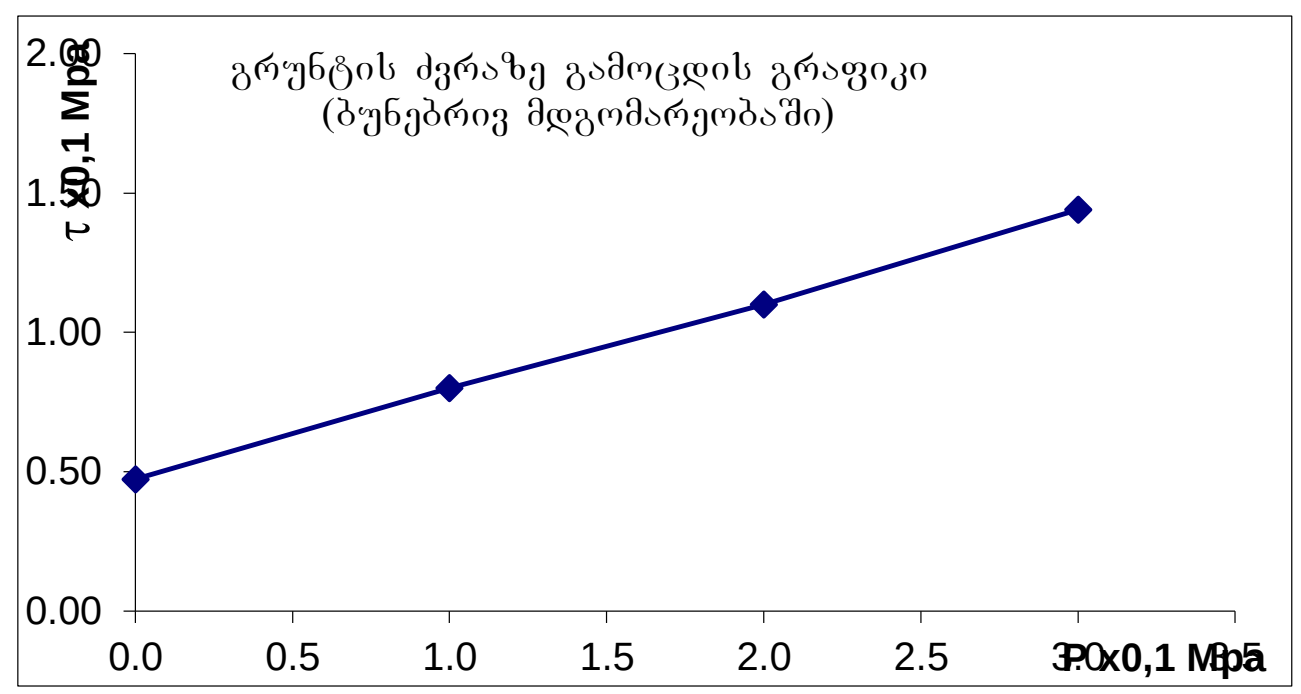

ბრუნტების ძვრაზე გამოცდის შედეგები

აღბილმდებარეობა		
ქ. თბილისი, სოფ. დიღომი	სტადია	პროექტი
ნაკვ. №01.72.14.039.461	თარიღი	8.04 2023
ჭანის აღწერა	ჭაბ/შურფის №	1
თიხა მოყვითალო-ყავისფერი	ნიმუშის №	2
ძნელპლასტიური	სიღრმე მ	9.2 9.4

გრუნტში მარილების შემცველობა

თაბაშირი %		კარბონატები %	
SO_4	$CaSO_4$	$CaCO_3$	CO_2

ბრუნტის ფიზიკური თვისებები

ცდის პირობები	ხელსაწყოს №	ტენიანობა W%	სიმკვრივე გ/სმ³	სიმკვ. მინ. ნაწ. გ/სმ³	სიმკვრივე ჩონჩხის გ/სმ3	ფორიანობა n%	ფორიანობის კოეფიც e	პლასტ. ზღვა ზღვარი W%	პლასტ. ქნელა ზღვარი W%	პლასტიურობის რიცხვი I_P	დენადობის მაჩვენებელი I_L	ტენიანობის ხარისხი Sr
ბუნებრივი	3	24.80	1.90	2.74	1.52	44	0.800	38.80	18.70	20.1	0.30	0.85

ვერტიკალური დატვირთვა, P 0.1მპა	ძვრის ძალა, τ 0.1მპა	შიდა ხახუნის კოეფიციენტი, $tg\varphi^0$	შიდა ხახუნის კუთხე, φ^0	შეჭიდულობა, C კპა/სმ²	მდგომარეობა
1	0.67	0.265	15	0.40	ბუნებრივი
2	0.92				
3	1.20				

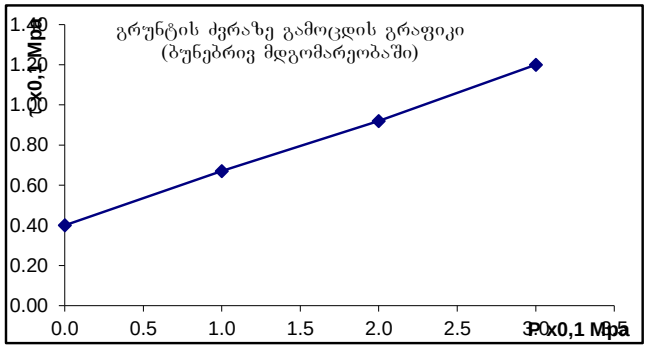

ბრუნტების ძვრაზე გამოცდის შედეგები

ადგილმდებარეობა			
ქ. თბილისი, სოფ. დიღომი	სტადია	პროექტი	
ნაკვ. №01.72.14.039.461	თარიღი	8.04	2023
ჭანის აღწერა	ჭაბ/შურფის №	2	
თიხა მოყვითალო-ყავისფერი	ნიმუშის №	3	
ძნელპლასტიური	სიღრმე მ	7.2	7.4

გრუნტში მარილების შემცველობა

თაბაშირი %		კარბონატები %	
SO_4	$CaSO_4$	$CaCO_3$	CO_2

ბრუნტის ფიზიკური თვისებები

ცდის პირობები	ხელსაწყოს №	ტენიანობა W%	სიმკვრივე გ/სმ³	სიმკვ. მინ. ნაწ. გ/სმ³	სიმკვრივე ჩონჩხის გ/სმ3	ფორიანობა n%	ფორიანობის კოეფიც e	პლასტ. ზღვა ზღვარი W%	პლასტ. ძნელა ზღვარი W%	პლასტურობის რიცხვი I_P	დენადობის მაჩვენებელი I_L	ტენიანობის ხარისხი S_r
ბუნებრივი	2	26.40	1.89	2.74	1.50	45	0.832	38.70	18.70	20.0	0.39	0.87

ვერტიკალური დატვირთვა, P 0.1მპა	ძვრის ძალა, τ 0.1მპა	შიდა ხახუნის კუთხის ტანგენსი, $tg\varphi^0$	შიდა ხახუნის კუთხე, φ0	შეჭიდულობა, C კპა/სმ²	მდგომარეობა
1	0.71	0.255	14	0.46	ბუნებრივი
2	0.98				
3	1.22				

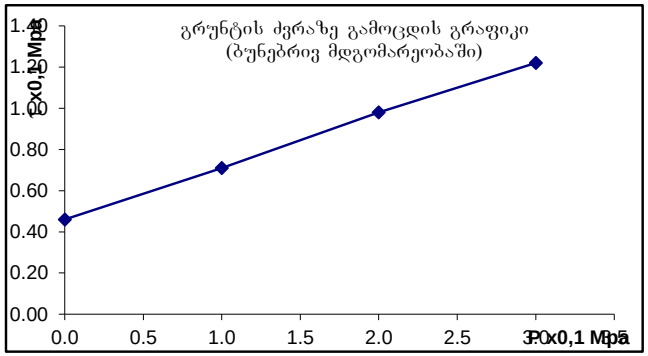

ბრუნტების ძვრაზე გამოცდის შედეგები

ადგილმდებარეობა			
ქ. თბილისი, სოფ. დიღომი	სტადია	პროექტი	
ნაკვ. №01.72.14.039.461	თარიღი	8.04	2023
ჭანის აღწერა	ჭაბ/შურფის №	2	
თიხა მოყვითალო-ყავისფერი	ნიმუშის №	4	
ძნელპლასტიური	სიღრმე მ	10.0	10.2

გრუნტში მარილების შემცველობა

თაბაშირი %		კარბონატები %	
SO_4	$CaSO_4$	$CaCO_3$	CO_2

ბრუნტის ფიზიკური თვისებები

ცდის პირობები	ხელსაწყოს №	ტენიანობა W%	სიმკვრივე გ/სმ³	სიმკვ. მინ. ნაყ. გ/სმ³	სიმკვრივე ჩონჩხის გ/სმ3	ფორიანობა n%	ფორიანობის კოეფიც e	პლასტ. ზღვა ზღვარი W%	პლასტ. ძნელა ზღვარი W%	პლასტურობის რიცხვი I_P	დენადობის მაჩვენებელი I_L	ტენიანობის ხარისხი Sr
ბუნებრივი	3	25.70	1.92	2.74	1.53	44	0.794	39.30	19.70	19.6	0.31	0.89

ვერტიკალური დატვირთვა, P 0.1მპა	ძვრის ძალა, τ 0.1მპა	შიდა ხახუნის კუთხის ტანგენსი, $tg\varphi^0$	შიდა ხახუნის კუთხე, φ0	შეჭიდულობა, C პპა/სმ²	მდგომარეობა
1	0.62	0.280	16	0.34	ბუნებრივი
2	0.90				
3	1.18				

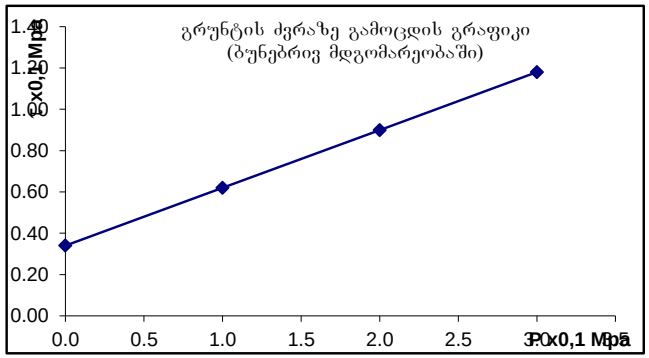

ბრუნტების ძვრაზე გამოცდის შედეგები

აღგილმდებარეობა		
ქ. თბილისი, სოფ. დიღომი	სტადია	პროექტი
ნაკვ. №01.72.14.039.461	თარიღი	8.04 2023
ჭანის აღწერა	ჭაბ/შურფის №	3
თიხა მოყვითალო-ყავისფერი	ნიმუშის №	5
ძნელპლასტიური	სიღრმე მ	7.8 8.0

გრუნტში მარილების შემცველობა

თაბაშირი %		კარბონატები %	
SO_4	$CaSO_4$	$CaCO_3$	CO_2

ბრუნტის ფიზიკური თვისებები

ცდის პირობები	ხვლისწყლის №	ტენიანობა W%	სიმკვრივე გ/სმ³	სიმკ. მიხ. ნაწ. გ/სმ³	სიმკვრივე ჩონჩხის გ/სმ3	ფორიანობა n%	ფორიანობის კოეფიც e	პლასტ. ზღვა ზღვარი W%	პლასტ. ქვედა ზღვარი W%	პლასტიურობის რიცხვი I_P	დენადობის მაჩვენებელი I_L	ტენიანობის ხარისხი Sr
ბუნებრივი	2	25.40	1.88	2.74	1.50	45	0.828	39.80	18.40	21.4	0.33	0.84

ვერტიკალური დატვირთვა, P 0.1მპა	ძვრის ძალა, τ 0.1მპა	შიდა ხახუნის კოეფიციენტი, $tg\varphi^0$	შიდა ხახუნის კუთხე, φ0	შეჭიდულობა, C კპა/სმ²	მდგომარეობა
1	0.71	0.305	17	0.40	ბუნებრივი
2	1.01				
3	1.32				

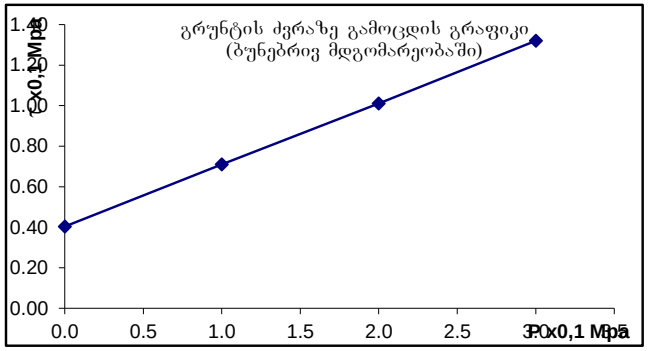

ბრუნტების ძვრაზე გამოცდის შედეგები

ადგილმდებარეობა			
ქ. თბილისი, სოფ. დიღომი	სტადია	პროექტი	
ნაკვ. №01.72.14.039.461	თარიღი	8.04	2023
ჭანის ადგილა	ჭაბ/შურფის №	3	
თიხა მოყვითალო-ყავისფერი	ნიმუშის №	6	
ძნელპლასტიური	სიღრმე მ	9.2	9.4

გრუნტში მარილების შემცველობა

თაბაშირი %		კარბონატები %	
SO_4	$CaSO_4$	$CaCO_3$	CO_2

ბრუნტის ფიზიკური თვისებები

ცდის პირობები	ხვლისწყლის №	ტენიანობა W%	სიმკვრივე გ/სმ³	სიმკ. მიხ. ნაწ. გ/სმ³	სიმკვრივე ჩონჩხის გ/სმ3	ფორიანობა n%	ფორიანობის კოეფიც e	პლასტ. ზღვა ზღვარი W%	პლასტ. ქვედა ზღვარი W%	პლასტიურობის რიცხვი I_P	დენადობის მაჩვენებელი I_L	ტენიანობის ხარისხი Sr
ბუნებრივი	2	27.40	1.91	2.74	1.50	45	0.828	37.90	20.40	17.5	0.40	0.91

ვერტიკალური დატვირთვა, P 0.1მპა	ძვრის ძალა, τ 0.1მპა	შიდა ხახუნის კოეფიციენტი, $tg\varphi^0$	შიდა ხახუნის კუთხე, φ0	შეჭიდულობა, C კპა/სმ²	მდგომარეობა
1	0.74	0.280	16	0.45	ბუნებრივი
2	1.00				
3	1.30				

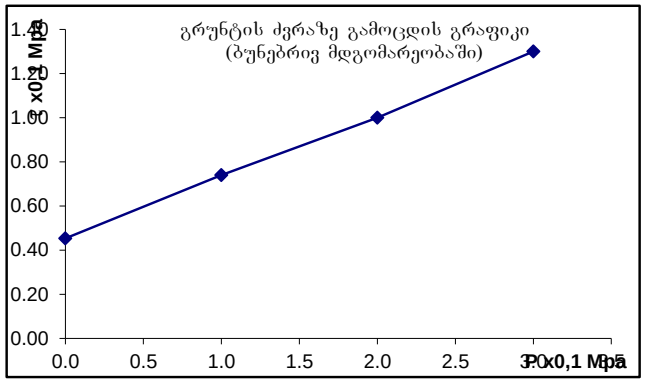

წყლის ქიმიური და სანიტარული ანალიზი

ობიექტი ქ. თბილისი, სოფელი დიღომი, ნაკვ. №01.72.14.039.461
ჭაბურღილის ადგილი ჭ №1 4.5 მ
ჭაბურღილის თარიღი _____
ლაბორატორიული № ---------- $K_{ფ}$>0.1

ანიონები	შემცველობა 1 ლიტრში		
	მგ.	მგ.ექვ.	მგ.ექვ.%
Cl'	44	1.25	3
SO_4''	1752	36.5	84
HCO_3'	342	5.6	13
CO_3''	-	-	-
NO_2'	0.1	-	-
NO_3'	0.2	-	-
ჯამი	2138	43.35	100
კათიონები	შემცველობა 1 ლიტრში		
	მგ.	მგ.ექვ.	მგ.ექვ.%
$Na^{+}+k^{+}$	123	5.35	12
Ca^{++}	625	31.2	72
Mg^{++}	83	6.8	16
NH_4^{+}	0.4	-	-
ჯამი	831	43.35	100
საერთო მინერალიზაცია, მგ/ლ		2798	
მშრალი ნაშთი გამომშრალი		2830	
ქიმიური შედგენილობა კურლოვის ფორმულის მიხედვით: $M_{2.8}\ \frac{SO_4''84\ HCO_3'13}{Ca^{+2}72\ Mg^{++}16\ Na^{+}+k^{+}12}$			

სიხისტე

ბრადუსებში – მგ.ექვ/ლ
საერთო 38.0
კარბონატული 5.6
არაკარბონატული – 32.4
PH ---------- 7.0

სანიტარული ანალიზი

გამჭვირვალება ---გამჭვირვალე
ფერი --უფერო----
სუნი ბალებში -უსუნო----
ნალექი დიდი რაოდენ
NH_4^{+} -- .კვ მგ/ლ
NO_2' ---- 0.1 მგ/ლ
NO_3' - 0.2.
შანგვადობა O_2--------
CO_2 მგ/ლ - 30.8 მგ/ლ
CO_2 აბრესიული ----არა-

დასკვნა: წყალი ძლიერ აგრესიულია სახ.სტანდარტის 10178-76 პორტლანტცემენტზე დამზადებული წყალშეუღწევადი W_4 მარკის ბეტონის მიმართ, საშუალოდ აგრესიულია W_6 მარკის ბეტონის მიმართ და სუსტად აგრესიულია W_8 მარკის ბეტონის მიმართ.

არ არის აგრესიული პორტლანდცემენტის სახ.სტანდარტი 10178-76 კლინკერში ჩანართებით C_3S არაუმეტეს 65%; C_3A არაუმეტეს 7%; $C_3A+ C_4AF$ არაუმეტეს 22%; წიდაპორტლანდცემენტზე და აგრეთვე სულფატომედეგი სახ.სტანდარტი 22266-76 ცემენტზე დამზადებული წყალშეუღწევადი W_4, W_6, W_8 მარკის ბეტონების მიმართ.

არ არის აგრესიული არმატურის მიმართ რკინა-ბეტონის კონსტრუქციების მუდმივი დაძირვის პირობებში, სუსტად აგრესიულია პერიოდული დასველების დროს.

შეინიშნება სანიტარული დაბინძურება.

ს.ნ. და წ. 2.03.11.85 სამშენებლო ნაბებობათა დაცვა კოროზიისაგან (ცხრილი №№5,6,7)

წყლის ქიმიური და სანიტარული ანალიზი

ობიექტი ქ. თბილისი, სოფელი დიღომი, ნაკვ. №01.72.14.039.461
ადების ადგილი ჭ №2 4.6 მ
ადების თარიღი
ლაბორატორიული № ---------- $K_ფ$>0.1

ანიონები	შემცველობა 1 ლიტრში		
	მგ.	მგ.ექვ.	მგ.ექვ.%
CI’	51	1.44	3
SO_4”	1968	41.0	87
HCO_3’	293	4.8	10
CO_3”	-	-	-
NO_2’	0.02	-	-
NO_3’	0.5	-	-
ჯამი	2312	47.24	100
კათიონები	შემცველობა 1 ლიტრში		
	მგ.	მგ.ექვ.	მგ.ექვ.%
Na^++k^+	121	5.24	11
Ca^{++}	641	32.0	68
Mg^{++}	20.7	10.0	21
NH_4^+	0.4	-	-
ჯამი	884	47.24	100
საერთო მინერალიზაცია, მგ/ლ		3050	
მშრალი ნაშთი გამომშრალი		3120	

ქიმიური შედგენილობა კურლოვის ფორმულის მიხედვით:

$$M_{3.1} \quad \frac{SO_4”87\ HCO_3’10}{Ca^{+2}68\ Mg^{++}21 Na^+ + k^+11}$$

სიხისტე

გრადუსებში – მგ.ექვ/ლ
საერთო 42.0
კარბონატული 4.8
არაკარბონატული – 37.2
PH ---------- 7.0

სანიტარული ანალიზი

გამჭვირვალება ---გამჭვირვალე
ფერი --უფერო----
სუნი ბალებში -უსუნო----
ნალექი დიდი რაოდენ
NH_4^+ -- . მგ/ლ
NO_2’ ---- 0.02 მგ/ლ
NO_3’ - 0.5.
შანგვადობა O_2---------
CO_2 მგ/ლ - 22.0 მგ/ლ
CO_2 აგრესიული ----არა-

დასკვნა: წყალი ძლიერ აგრესიულია სახ.სტანდარტის 10178- 76 პორტლანტცემენტზე დამზადებული წყალშეუღწევადი W_4 და W_6 მარკის ბეტონების მიმართ, საშუალოდ აგრესიულია W_8 მარკის ბეტონის მიმართ

არ არის აგრესიული პორტლანდცემენტის სახ.სტანდარტი 10178-76 კლინკერში ჩანართებით C_3S არაუმეტეს 65%; C_3A არაუმეტეს 7%; C_3A+ C_4AF არაუმეტეს 22%; წიდაპორტლანდცემენტზე და აგრეთვე სულფატომედეგი სახ.სტანდარტი 22266-76 ცემენტზე დამზადებული წყალშეუღწევადი W_4, W_6, W_8 მარკის ბეტონების მიმართ.

არ არის აგრესიული არმატურის მიმართ რკინა-ბეტონის კონსტრუქციების მუდმივი დაძირვის პირობებში, სუსტად აგრესიულია პერიოდული დასველების დროს.

შეინიშნება სანიტარული დაბინძურება.

ს.ნ. და წ. 2.03.11.85 სამშენებლო ნაბებობათა დაცვა კოროზიისაგან (ცხრილი №№5,6,7)

წყლის ქიმიური და სანიტარული ანალიზი

ობიექტი ქ. თბილისი, სოფელი დიღომი, ნაკვ. №01.72.14.039.461
ალების ადგილი ჭ №3 5.0 მ
ალების თარიღი
ლაბორატორიული № ---------- $K_{ფ}$>0.1

ანიონები	შემცველობა 1 ლიტრში		
	მგ.	მგ.ექვ.	მგ.ექვ.%
CI’	24	0.67	3
SO_4”	2027	41.4	84
HCO_3’	439	7.2	13
CO_3”	-	-	-
NO_2’	0.2	-	-
NO_3’	კვ.	-	-
ჯამი	22490	49.27	100
კათიონები	შემცველობა 1 ლიტრში		
	მგ.	მგ.ექვ.	მგ.ექვ.%
$Na^{+}+k^{+}$	261	13.27	27
Ca^{++}	431	24.0	51
Mg^{++}	37	12.0	22
NH_4^{+}	-	-	-
ჯამი	719	49.27	100
საერთო მინერალიზაცია, მგ/ლ		2557	
მშრალი ნაშთი გამომშრალი		2615	

ქიმიური შედგენილობა კურლოვის ფორმულის მიხედვით:

$$M_{2.6}\ \frac{SO_4\text{”}84\ HCO_3\text{’}13}{Ca^{+2}51\ Na^{+}+k^{+}27\ Mg^{++}22}$$

სიხისტე

გრადუსებში – მგ.ექვ/ლ
საერთო 16.4
კარბონატული 4.2
არაკარბონატული – 15.8
PH ---------- 6.9

სანიტარული ანალიზი

გამჭვირვალება ---გამჭვირვალე
ფერი --უფერო----
სუნი ბალებში -უსუნო----
ნალექი დიდი რაოდენ
NH_4^{+} -- .კვ მგ/ლ
NO_2’ ---- კვ მგ/ლ
NO_3’ - კვ.
შანგვადობა O_2--------
CO_2 მგ/ლ - 35.2 მგ/ლ
CO_2 აბრესიული ----არა-

დასკვნა: წყალი ძლიერ აგრესიულია სახ.სტანდარტის 10178-76 პორტლანტცემენტზე დამზადებული წყალშეუღწევადი W_4 მარკის ბეტონის მიმართ, საშუალოდ აგრესიულია W_6 მარკის ბეტონის მიმართ და სუსტად აგრესიულია W_8 მარკის ბეტონის მიმართ.

არ არის აგრესიული პორტლანდცემენტის სახ.სტანდარტი 10178-76 კლინკერში ჩანართებით C_3S არაუმეტეს 65%; C_3A არაუმეტეს 7%; C_3A+ C_4AF არაუმეტეს 22%; წიდაპორტლანდცემენტზე და აგრეთვე სულფატომედეგი სახ.სტანდარტი 22266-76 ცემენტზე დამზადებული წყალშეუღწევადი W_4, W_6, W_8 მარკის ბეტონების მიმართ.

არ არის აგრესიული არმატურის მიმართ რკინა-ბეტონის კონსტრუქციების მუდმივი დაძირვის პირობებში, სუსტად აგრესიულია პერიოდული დასველების დროს.

ს.ნ. და წ. 2.03.11.85 სამშენებლო ნაბეგობათა დაცვა კოროზიისაგან (ცხრილი №№5,6,7)

I ს.ბ.ე. მექანიკური მახასიათებლების საანგარიშო მნიშვნელობები

№№	ფიზიკურ-მექანიკური მაჩვენებლები	განზომილება	განსაზღვრის რაოდენობა		საშ.კვადრ. გადახრა σ	საშ.კვადრგა დახრის შეფასება σ cm	ვარიაციის კოეფ. ν	ნორმატიული მნიშვნ. An	გრუნტის საიმედობის კოეფიციენტი γg	საანგარიშო მნიშვნელობა	
			საწყისი	საბოლოო						α=0,85	α=0,95
1	შეჭიდულობა C	კპა/სმ²	6	6	0.049	0.030	0.060	0.50		0.47	0.45
2	შიგა ხახუნის კუთხე φ	გრად	6	6	0.014	0.624	0.043	19		18	18
3	სიმკვრივე ρ	გ/სმ³	6	6	0.000	0.014	0.008	1.86		1.86	1.85
4	დეფორმაციის მოდული E	კპა/სმ²						210	1	210	210
5	ბუნებრივი ტენიანობა W	ერთ.ნაწ	6	6				0.219	1	0.219	0.219

I ს.ბ.ე. ფიზიკური თვისებების ნორმატიული მნიშვნელობები

№№	ფორიანობის კოეფიციენტი e	მოც. ნაწილის სიმკვრივე ρs	ჩონჩხის სიმკვრივე ρd	კლასტერების ზომა ხვრელის WL	კლასტერების ქვედა ზღვარი Wp	კლასტერების რიცხვი Ip	დენადობის მაჩვენებელი IL	ფორიანობა n	ჯერადობის ხარისხი Sr	ჯახრის კოეფიციენტი μ	საანგარიშო წინაღობა Ro
		გ/სმ³	გ/სმ³	ერთ.ნაწ	ერთ.ნაწ	ერთ.ნაწ	ერთ.ნაწ	ერთ.ნაწ	ერთ.ნაწ		კპა/სმ²
1	0.792	2.74	1.53	0.406	0.180	22.6	0.17	0.442	0.76	0.42	2.80

II ს.ბ.ე. მექანიკური მახასიათებლების საანგარიშო მნიშვნელობები

№№	ფიზიკურ-მექანიკური მაჩვენებლები	განზომილება	განსაზღვრის რაოდენობა		საშ.კვადრ. გადახრა σ	საშ.კვადრგადახრის ცდომილება σ cm	ვარიაციის კოეფ. ν	ნორმატიული მნიშვნ. An	გრუნტის საიმედობის კოეფიციენტი γg	საანგარიშო მნიშვნელობა	
			საწყისი	საბოლოო						α=0,85	α=0,95
1	შეჭიდულობა C	კპა/სმ²	6	6	0.047	0.029	0.199	0.15		0.12	0.10
2	შიგა ხახუნის კუთხე φ	გრად	6	6	0.013	0.624	0.027	28		27	27
3	სიმკვრივე ρ	გ/სმ³	6	6	0.004	0.059	0.035	1.85		1.82	1.80
4	დეფორმაციის მოდული E	კპა/სმ²						160	1	160	160
5	ბუნებრივი ტენიანობა W	ერთ.ნაწ	6	6				0.230	1	0.230	0.230

II ს.ბ.ე. ფიზიკური თვისებების ნორმატიული მნიშვნელობები

№№	გრუნტის კოეფიციენტი e	ნაწილის სიმკვრივე ρs	ჩონჩხის სიმკვრივე ρd	პლასტიურობის ზღვარი WL	პლასტიურობის ზღვარი Wp	პლასტიურობის რიცხვი Ip	დენადობის მახვენებელი IL	გრუნტის ხარისხი n	ტენიანობის ხარისხი Sr	პუასონის კოეფიციენტი μ	საანგარიშო წინაღობა Ro
		გ/სმ³	გ/სმ³	ერთ.ნაწ	ერთ.ნაწ	ერთ.ნაწ	ერთ.ნაწ	ერთ.ნაწ	ერთ.ნაწ	ერთ.ნაწ	კპა/სმ²
1	0.782	2.68	1.51	0.260	0.213	5.6	0.45	0.438	0.79	0.30	2.30

III ს.ბ.ე. მექანიკური მახასიათებლების საანგარიშო მნიშვნელობები

№№	ფიზიკურ-მექანიკური მაჩვენებლები	განზომილება	განსაზღვრის რაოდენობა		საშ.კვადრ. გადახრა σ	საშ.კვადრგა დახრის შეფასება σ cm	ვარიაციის კოეფ. ν	ნორმატიული მნიშვნ. An	გრუნტის საიმედობის კოეფიციენტი γg	საანგარიშო მნიშვნელობა	
			საწყისი	საბოლოო						α=0,85	α=0,95
1	შეჭიდულობა C	კპა/სმ²	6	6	0.076	0.047	0.112	0.42		0.37	0.34
2	შიგა ხახუნის კუთხე φ	გრად	6	6	0.022	0.624	0.077	16		15	14
3	სიმკვრივე ρ	გ/სმ³	6	6	0.000	0.015	0.009	1.90		1.89	1.88
4	დეფორმაციის მოდული E	კპა/სმ²						150	1	150	150
5	ბუნებრივი ტენიანობა W	ერთ.ნაწ	6	6				0.257	1	0.257	0.257

III ს.ბ.ე. ფიზიკური თვისებების ნორმატიული მნიშვნელობები

№№	ფორიანობის კოეფიციენტი e	მოც. ნაწილის სიმკვრივე ρs	ჩონჩხის სიმკვრივე ρd	კლასტერების ზედა ზღვარი WL	კლასტერების ქვედა ზღვარი Wp	კლასტერების რიცხვი Ip	დენადობის მაჩვენებელი IL	ფორიანობა n	ჯერიანობის ხარისხი Sr	კუთხური კოეფიციენტი μ	საანგარიშო წინაღობა Ro
		გ/სმ³	გ/სმ³	ერთ.ნაწ	ერთ.ნაწ	ერთ.ნაწ	ერთ.ნაწ	ერთ.ნაწ	ერთ.ნაწ		კპა/სმ²
1	0.816	2.74	1.51	0.387	0.192	19.5	0.34	0.449	0.86	0.42	2.70