ი/მ "გიორგი ჭივაძე"

ს/კ 01021002814, tkeproeqti@gmail.com, მობ: 571 900030

მწვანე ნარგავების ხარისხობრივი შეფასების საექსპერტო დასკვნა

ქ.თბილისი 26 დეკემბერი 2020 წ.

მისამართი:

ქალქი თბილისი, გზატკეცილი კახეთი, №103, (ნაკვ.04/001); ქალაქი თბილისი გზატკეცილი კახეთი, მე-12 კილომეტრზე, (ნაკვ. 01/024)

საკ.კოდი:

01.19.18.004.067;

ფართობი:

4800.00 კვ.მ;

მესაკუთრეები:

შ.პ.ს. „გიკო4“ ID ნომერი: 205281069;

საექსპერტო ობიექტის ზოგადი მდგომარეობის აღწერა-შეფასება/კვლევის მეთოდი:

საკვლევი ობიექტის რელიეფი ვაკეა. აღწერა -შეფასება მოხდა ვიზუალური დათვალიერებით. საექსპერტო დასკვნას თან ახლავს არსებული სიტუაციური ფოტოსურათები.

ცხრილი№1

№	სახეობა	სასიცოცხლო ფორმა	D (ფს.ყ. 10სმ-ზე)	მცენარის ზოგადი მდგომარეობა	შენიშვნა
1	კედარი-Cedrus	ხე	80სმ.	ჯანსაღი	
2	კედარი-Cedrus	ხე	70სმ.	ჯანსაღი	
3	კედარი-Cedrus	ხე	60სმ.	ჯანსაღი	

ტერიტორიაზე არსებული ხე–მცენარეების რაოდენობა :3

1. მაღალი მერქნითი ღირებულების ხე-მცენარე 3 ძირი:

3ძირი(№1, 2, 3)- კედარი-(Cedrus)

ექსპერტი: 


გიორგი ტივაძე


1


2


3

უნივერსალური მაღაზია.

ქალქი თბილისი, გზატკეცილი კახეთი, №103, (ნაკვ.04/001); ქალაქი თბილისი გზატკეცილი კახეთი, მე-12 კილომეტრზე, (ნაკვ. 01/024)
ს/კ 01.19.18.004.067 არასასოფლო-სამეურნეო, ფართობი -4800.00 მ^2

დენდროლოგიური პროექტი

დენდროლოგი გიორგი ტივაძე

თბილისი

2024



დენდროლოგიური პროექტი

ქალქი თბილისი, გზატკეცილი კახეთი, №103, (ნაკვ.04/001); ქალაქი თბილისი გზატკეცილი კახეთი, მე-12 კილომეტრზე, (ნაკვ. 01/024)
ს/კ 01.19.18.004.067 არასასოფლო-სამეურნეო,

ფართობი -4800.00 მ^2

გასამწვანებელი ფართობი-729.0 მ^2

არსებულ ტერიტორიაზე არის სულ 2 ძირი ხე-მცენარე.

დასარგავია 59 ძირი ხე-მცენარე:

1. ჰიმალაის კედარი-(Cedrus deodara)-20 ცალი.

2.იტალიური ფიჭვი-(pinus pinea) -14ცალი.

3.მჩხვლეტავი ნაძვი-(picea pungens)-4ცალი.

4. მარადმწვანე მუხა-(Quercus ilex)-5ცალი.

5. ატლასის კედარი-(Cedrus atlantica)-16 ცალი.

გამწვანების გეგმა

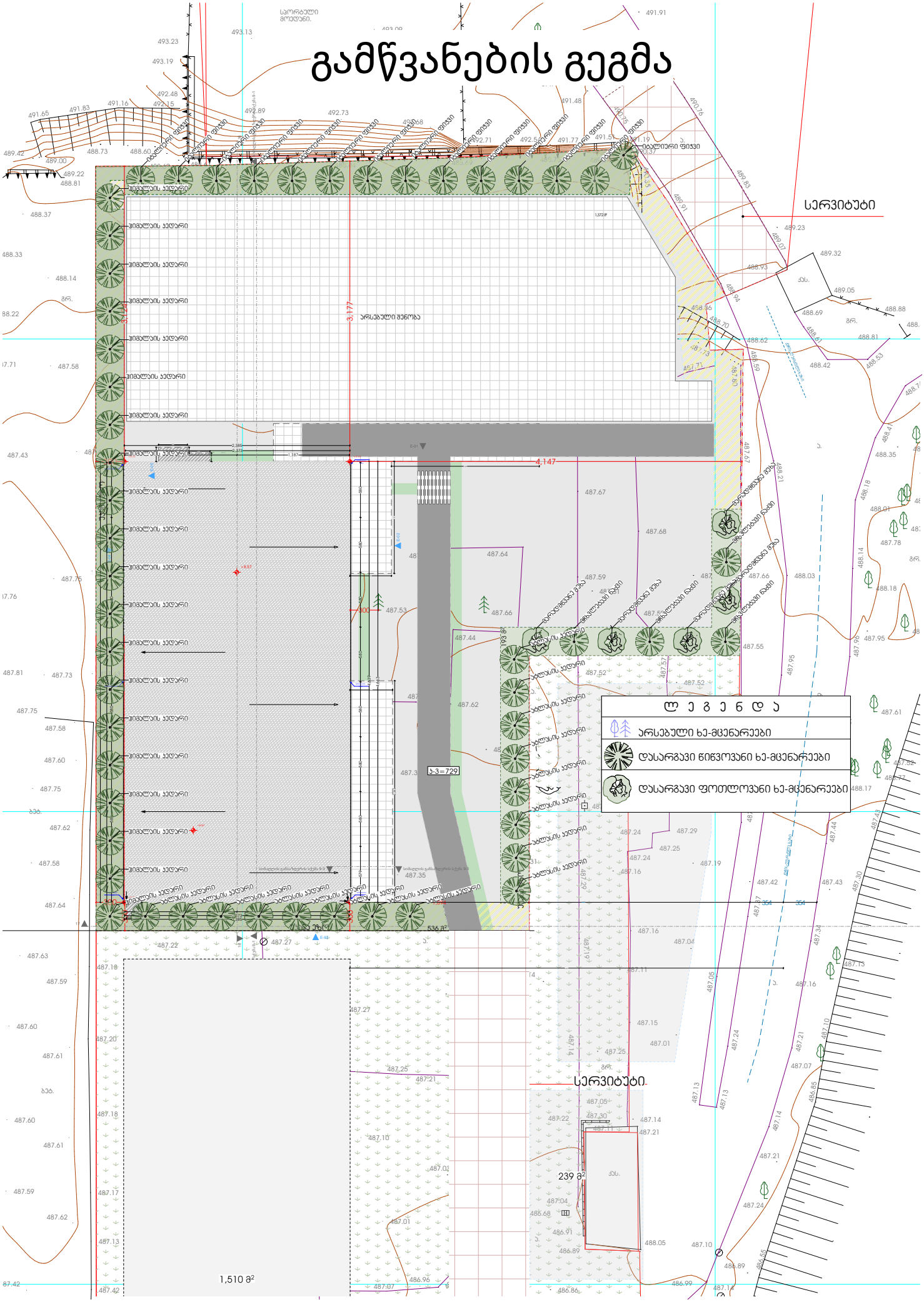

N	დასახელება	ღეროს გარშემოწერილობა	ხნოვანება	სიმაღლე	მახასიათებლები	
1	ჰიმალაის კედარი-Cedrus deodara	20 სმ.	15 წ.	3.0 მ.	გვალვაგამძლე, სწრაფმოზარდი	

N	დასახელება	ღეროს გარშემოწერილობა	ხნოვანება	სიმაღლე	მახასიათებლები	
2	იტალიური ფიჭვი(Pinus pinea)	20 სმ.	12 წ.	3.0 მ.	გვალვაგამძლე, სწრაფმოზარდი	

N	დასახელება	ღეროს გარშემოწერილობა	ხნოვანება	სიმაღლე	მახასიათებლები	
3	მჩხვლეტავი ნაძვი-picea pungens	20 სმ.	16 წ.	3,0მ.	ჩრდილოს ამტანი, ნელა მზარდი	

N	დასახელება	ღეროს გარშემოწერილობა	ხნოვანება	სიმაღლე	მახასიათებლები	
4	მარადმწვანე მუხა-Quercus ilex	14 სმ.	16 წ.	3,5 მ.	გვალვაგამძლე, საშუალოდ მზარდი.	

N	დასახელება	ღეროს გარშემოწერილობა	ხნოვანება	სიმაღლე	მახასიათებლები	
5	ატლასის კედარი- Cedrus atlantica	20 სმ.	15 წ.	3.0 მ.	გვალვაგამძლე, სწრაფმოზარდი	

ხე-მცენარეების დარგვა:

1. გადასარგავ ადგილზე არანაკლებ 5 დღით ადრე ამოღებულ უნდა იქნას ორმო; სარგავი ორმოს დიამეტრი სასურველია გაითხაროს 0.5-0.9 მ. - ით მეტი, ხოლო სიმაღლე 0.2-0.25 მ. - ით მეტი ვიდრე გადასარგავი ხის კომი;
2. ამოღებულ ორმოს უნდა ჩაუტარდეს დეზინფექცია ნიადაგის მავნებლების და ნიადაგის პათოგენური სოკოების საწინააღმდეგოდ თანამედროვე პესტიციდების და ფუნგიციდების გამოყენებით, რათა თავიდან იქნას აცილებული რიგი დაზიანებები და დაავადებები, რომელსაც მცენარე იღებს მხოლოდ ნიადაგიდან;
3. კომსა და ორმოს კედლებს შორის სივრცე უნდა შეივსოს ნაყოფიერი ნიადაგის ნაზავით.
4. სარგავი ორმოს ფსკერი უნდა გაფხვიერდეს 10-15 სმ. სიღრმეზე, შემდგომ კი მოხდეს 0.2-0.25 მ. სისქის ნაყოფიერი ნიადაგის შეტანა;
5. ხე სარგავ ორმოში უნდა მოთავსდეს ამწეს (სპეცტექნიკის) გამოყენებით, ისე რომ ხის კომი 5-10 სმ-ით ამოწეული იყოს ნიადაგის ზედაპირიდან;
6. კომი უნდა განთავისუფლდეს შესაფუთი მასალისგან;
7. ჩარგვის დროს არ უნდა დაზიანდეს მცენარის ფესვთა სისტემა, ღერო და ვარჯი;
8. ხის მოთავსება ორმოში უნდა განხორციელდეს ხის პირვანდელი სივრცითი ორიენტაციის გათვალისწინებით;
9. ხის დარგვის შემდგომ აუცილებელია ხის ღეროს ფიქსირება არანაკლებ 3 მხრიდან;
10. სარგავ ორმოში ცარიელი სივრცე ივსება ნიადაგის ნაზავით და ფრთხილად იტკეპნება, რათა არ დაიშალოს კომი და არ მოხდეს ფესვთა სისტემის დაზიანება;
11. ნერგის ირგვლივ უნდა გაკეთდეს სარწყავი ჯამი;
12. ხის დარგვის შემდგომ უნდა მოხდეს ხის მორწყვა ნიადაგის სრულ გაჯირჯვებამდე

ხე-მცენარის დარგვის შემდგომი მოვლა-პატრონობა:

1. ხის მოვლა უნდა განხორციელდეს დარგვიდან (გადარგვიდან) 3 წლის განმავლობაში;
2. გახმობის შემთხვევაში მცენარის ჩანაცვლება ხორციელდება მოქმედი კანონმდებლობით დადგენილი წესის შესაბამისად;
3. მაისიდან სექტემბრის ჩათვლით თვეში ერთხელ უნდა განხორციელდეს სარწყავი ჯამების გამარგვლა-გაფხვიერება-განახლება;
4. გადარგვიდან მეორე და მესამე წელს, ვეგეტაციის დაწყებამდე, ადრე გაზაფხულზე უნდა განხორციელდეს სერთიფიცირებული მინერალური სასუქების (NPK) შეტანა და მორწყვა;

5. მორწყვა უნდა განხორციელდეს მაისიდან სექტემბრის ჩათვლით, კვირაში ერთხელ;
6. დამატებითი მორწყვა უნდა განხორციელდეს წლის გვალვიან პერიოდში, საჭიროების მიხედვით;
7. შესაძლებელია სპეციალური სარწყავი (ავტომატური) სისტემის მოწყობა მცენარის მუდმივი მორწყვის უზრუნველსაყოფად;
8. ხის დარგვისთანავე მცენარეებზე უნდა განხორციელდეს მცენარეთა მავნებელ-დაავადებების წინააღმდეგ გასატარებელი ღონისძიებები;
9. პერიოდულად ჩატარდეს ვარჯის სხვლა-ფორმირების სამუშაოები.

მწვანე მოლის დათესვა სულ-478მ²

მოლს ჰყოფენ ორ ძირითად ჯგუფად: დეკორატიული და სასპორტო. ჩვენს შემთხვევაში გამოიყენება დეკორატიული მოლი. დასათესად გამოიყენება მრავალწლოვანი კოინდარი, რომელიც კარგად ხარობს, როგორც ღია მზიან, ისე დაჩრდილულ ადგილებში, უყვარს ნოყიერი ნიადაგი. ნათესარი სწრაფად ვითარდება და პირველსავე წელს იძლევა ელასტიურ და კარგად შეკრულ მოლს.

ნიადაგის მომზადება მოლისათვის

დეკორატიული მოლის მისაღებად უპირველეს ყოვლისა საჭიროა ნიადაგის მომზადება და მისი ზედმიწევნით კარგად დამუშავება, რაზედაც დამოკიდებულია მოლის ხარისხი და გამძლეობა. ამისათვის საჭიროა შეიქმნას ხელოვნურად ნიადაგი შემდეგი თანაფარდობით: 1/3 ტორფი, 1/3 ორგანული სასუქი და 1/3 ტყის ნეშომპალიანი მიწა(გაცრილი). ნიადაგი უნდა გაიშალოს ფართობში არა ნაკლებ 15-20 სმ-ისა.

თესვის ვადა და წესი

ნიადაგის შეტანის შემდეგ, ხელის ფოცხით ხდება მისი გასწორება და სარეველების მოცილება. თესვის ყველაზე ხელსაყრელი დროა გაზაფხული (მარტი,აპრილი) ან გვიანი შემოდგომა. თესვა ხდება ხელით, თესლის მობნევით, წყნარ უქარო ამინდში. თესლი თანაბრად რომ განაწილდეს ფართობზე, დასათესი თესლი იყოფა ორ თანაბარ ნაწილად და თესვა ხდება ორი მიმართულებით, გარდიგარდმო. ერთი კილოგრამი კოინდარი ითესება 15-20 მ^2 ფართობზე. თესვის დამთავრების შემდეგ საჭიროა თესლის წაბურვა-ჩაფვლა, ხელის ფორცხით 0.5-2 სმ სიმაღლეზე. წაბურვის შემდეგ აგროტექნკური თვალსაზრისით აუცილებელია მოთესილი ფართობის მსუბუქი საგორებელი სატკეპნით დატკეპნა, რის შემდეგაც აუცილებელია მორწყვა. ჩვენს შემთხვევაში 478 მ^2 ფართობის მოსათესად საჭიროა 32კგ. თესლი.

მოლის მოვლა

მოლის კარგი მოვლა განაპირობებს ბალახის ნორმალურ ზრდა-განვითარებას, მოუვლელობის შედეგად მარცვლოვანი ბალახი იჩაგრება და იდევნება ფართოფოთლოვანი სარეველებისაგან, ხოლო მწირ და მჟავე ნიადაგზე ჩნდება ხავსი, მოტიტვლებული ადგილები.

თანაბარი, ლამაზი და მწვანე ბალახნარის მისაღებად, საჭიროა მოლის ბალახის დროული და სისტემატიური თიბვა, რის შემდეგ მცენარე უკეთ ბარტყობს და იქმნება შეკრული და მკვრივი კორდი. თიბვის შემდეგ მცენარე ინვითარებს ყლორტებს, ხოლო ერთწლიანი სარეველა ბალახები ისპობა. მოლის გათიბვა უნდა მოხდეს მას შემდეგ, რაც მცენარე მიაღწევს სიმაღლეში 10-12 სმ-ს. ფართობის გათიბვა უნდა მოხდეს თვეში 4-6 ჯერ. განსაკუთრებულ რეგულარულ რწყვას მოითხოვს მოლი დათესვის შემდეგ გაღივების პერიოდში და ბალახის აღმოცენების პირველ ხანებში. მორწყვა უნდა მოხდეს ყოველდღიურად დილით ადრე და საღამოს. მორწყვითი პროცედურები წარმოებს მანამ სანამ ნიადაგის ზედა ფენა არ გაიჟღინთება 5-12 სმ. სიღრმემდე. გვალვიან რაიონებში მთელი სეზონის განმავლობაში 1მ^2 მოლის მოსარწყავად საშუალოდ 0,8-1მ^3 წყალია საჭირო.

პროექტი შეადგინა: ექსპერტი გიორგი ტივაძე

დენდროლოგიური პროექტი
საინფორმაციო დაფა



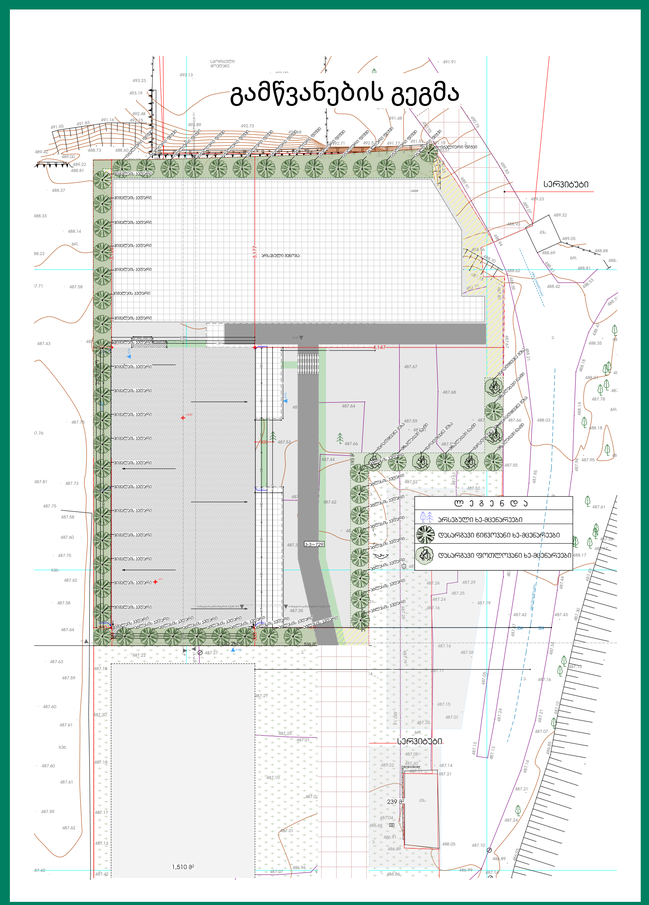

ქალაქი თბილისი, გზატკეცილი კახეთი, №103, ქალაქი თბილისი გზატკეცილი კახეთი, მე-12 კილომეტრზე, ნაკვ.(01/024) ს/კ 01.19.18.004.067 არასასოფლო-სამუერნეო, ფართობი - 4800 მ^2

--- --- ---

ნებართვის გამცემი ორგანო: ქ. თბილისისი მუნიციპალიტეტის გარემოს დაცვის საქალაქო სამსახური;

--- --- ---

დენდროლოგიური პროექტის შეთანხმების თარიღი 2024 წელი, დენდროლოგიური პროექტის დასრულების თარიღი: 2027 წელი.

--- --- ---

გასამწვანებელი ფართობი 729.0 კვ.მ; ტერიტორიაზე არსებული ხე-მცენარეების რაოდენობა 2 ძირი.

--- --- ---

დასარგავია: 59 ხე-მცენარე; აქედან: იტალიური ფიჭვი (Pinus pinea) 14 ცალი. ჰიმალაის კედარი (Cedarus Deodora) 20 ცალი; მარადმწვანე მუხა (Quercus ilex) 5 ცალი; მჩხვლეტავი ნაძვი (Picea Pungens) 4 ცალი, ატლასის კედარი (Cedarus Atlan□ca) 16 ცალი

--- --- ---

ხე-მცენარეების სიმაღლე 3.5 მ.; დაშორება 4 მ.; ღეროს გარშემოწერილობა 20 სმ.

--- --- ---

გასაშენებელი ხე-მცენარეების მოვლა-პატრონობაზე პასუხისმგებელი პირი: კახაბერ ნიქაბაძე, პ/ნ18001005602

--- --- ---

გასაშენებელი ხე-მცენარეების მოვლის ხანგრძლივობა - 3 წელი

תוכנית מדידה טופוגרפית
כללית

מרחב תכנון:	מועצה אזורית מרחבים, מחוז דרום
גוש:	01.19,18.004.067
מספר תיק:	2052810691

קנה מידה גרפי

מפתח גיליונות

מפת סביבה

מפת סביבה

מקרא

גבול מגרש	
גבול מגרש מוצע	
גבול מגרש מבוטל	
גבול מגרש מוצע מבוטל	
גבול מגרש מוצע מבוטל	
גבול מגרש מוצע

განმარტებითი ბარათი

2021 წლის 25 თებერვალს, ჯახაბერ ნიქაბაძის (პ/ნ 18001005602) საკუთრებაში არსებულ მიწის ნაკვეთზე, ქ.თბილისში, ჯახეთის გზატკეცილის №103-ში (ს/კ : 01.19.18.004.067), ავარიულად მოტყდა ერთი ძირი ჭიმალაის ჯედარი. აღნიშნული ინფორმაცია გადაეცა შესაბამის სამსახურს და დაზიანებული ხე-მცენარე ავარიულად დამუშავებული და გატანილ იქნა არსებული მისამართიდან, სამგროის რაიონის კონტრაქტორი კომპანიის მიერ, რისი დასტურიც არის შესაბამისი 2021 წლის 15 მარტის ქ.თბილისის მუნიციპალიტეტის სამგორის რაიონსა და შპს "ბათუმის ბიზნესის აკადემია"-ს შორის გაფორმებული მიღება ჩაბარების აქტი №054.

ქალაქ თბილისის მუნიციპალიტეტის მერია
სამგორის რაიონის გამგეობა
TBILISI MUNICIPALITY CITY HALL
SAMGORI DISTRICT MUNICIPALITY

წერილის ნომერი: **37-01221782308**
თარიღი: **27/06/2022**

ადრესატი: შპს გიკო 4
საიდენტიფიკაციო ნომერი: 205281069
მისამართი: კახეთის გზატკეცილი N103

ბატონო კახა,

ქალაქ თბილისის მუნიციპალიტეტის, სამგორის რაიონის გამგეობაში შემოსული თქვენი 30.05.2022 წ. 19/01221501976-37 განცხადების პასუხად, რომლითაც ითხოვთ, ინფორმაციას 2021 წლის 25 თებერვალს, თქვენს საკუთრებაში არსებული მიწის ნაკვეთზე, ქ. თბილისში, კახეთის გზატკეცილი N103-ში ს/კ 01.19.18.004.067 მისამართზე, ავარიულად მოტეხილი ერთი ძირი ჰიმალის კედარის შესახებ, გაცნობებთ, აღნიშნული ხე-მცენარე ავარიულადაა დამუშავებული და გატანილი ზ/ა მისამართიდან, სამგორის რაიონის კონტრაქტორი კომპანიის მიერ, რასაც ადასტურებს შესაბამისი 2021 წლის 15 მარტის ქ. თბილისის მუნიციპალიტეტის სამგორის რაიონსა და შპს „ბათუმის ბიზნეს აკადემია"-ს შორის გაფორმებული მიღება - ჩაბარების აქტი N 054;

პატივისცემით,

სარდიონ ბურდულაძე

სამგორის რაიონის გამგეობა-პირველადი სტრუქტურული ერთეულის ხელმძღვანელის მოადგილე(გამგებლის მოადგილე-ინფრასტრუქტურისა და მშენებლობის მიმართულებით)

გამოყენებულია კვალიფიციური ელექტრონული ხელმოწერა/ ელექტრონული შტამპი

საქართველო, თბილისი, 0137, მოსკოვის გამზ. N14, (+995 32) 237 40 34
#14, Moscovi Avenue, Tbilisi, 0137, Georgia, (+995 32) 237 40 34

წერილის ნომერი: **18-01233524297**
თარიღი: **18/12/2023**

ადრესატი: ქალაქ თბილისის მუნიციპალიტეტის სსიპ ქალაქ თბილისის მუნიციპალიტეტის არქიტექტურის სამსახური
მისამართი: შარტავას 7

ზოგადი ინფორმაცია	
წერილის ნომერი:	N 60-01233423561
წერილის თარიღი:	08 დეკემბერი, 2023
განმცხადებელი:	გიორგი ჯანიაშვილი
განაცხადის N	AR1987235
მისამართი	ქ. თბილისი, გზატკეცილი კახეთი #103 (ნაკვ. 04/001)/ქ. თბილისი, გზატკეცილი კახეთი, მე-12 კილომეტრზე (ნაკვ. 01/024)
საკადასტრო კოდ(ებ)ი:	01.19.18.004.067
ფუნქციური დანიშნულება; კლასი:	მაღაზია; III კლასი
ნომენკლატურა/მოთხოვნის შინაარსი:	პროექტის შეთანხმება
მიწის ნაკვეთის სამშენებლოდ გამოყენების პირობები/ გრგ	ბრძანება №5263261 თარიღი: 26 იანვარი, 2021
არსებული შეზღუდვები	--------
ფართობ(ებ)ი:	4800
მიწის ნაკვეთის მესაკუთრე(ები)	შპს ,,გიკო 4“
არსებული ფუნქციური ზონა(ები):	საზოგადოებრივ-საქმიანი ზონა 2 (სსზ-2)
წარმოდგენილი დოკუმენტაცია	გამწვანების პროექტი საექსპერტო დასკვნა ფოტოსურათები განმარტებითი ბარათი
დასკვნა: დადებითი	

საკითხის აღწერა

მოთხოვნილია გამწვანების პროექტთან დაკავშირებით სამსახურის პოზიციის დაფიქსირება

სამართლებრივი დასაბუთება

სამსახურმა იხელმძღვანელა შემდეგი სამართლებრივი საფუძვლებით: საქართველოს

ორგანული კანონის ,,ადგილობრივი თვითმმართველობის კოდექსის“ მე-16 მუხლის მე-2 ნაწილის ,,გ“ ქვეპუნქტი; საქართველოს კანონის ,,საქართველოს სივრცის დაგეგმარების, არქიტექტურული და სამშენებლო საქმიანობის კოდექსის“ 108-ე მუხლი; საქართველოს მთავრობის 2019 წლის 31 მაისის დადგენილებით №255 დამტკიცებული „მშენებლობის ნებართვის გაცემისა და შენობა-ნაგებობის ექსპლუატაციაში მიღების წესისა და პირობების შესახებ“ (შემდგომში მოხსენებული, როგორც ,,დადგენილება“) მე-3 მუხლის მე-2 პუნქტის „ო“ ქვეპუნქტი, მე-13 მუხლის პირველი პუნქტის ,,ო“ ქვეპუნქტი, დადგენილების მე-19 მუხლის მე-5 პუნქტის „ა“, ,,ბ“ „გ“, „დ“, „ე“, „ვ“, „ზ“ ქვეპუნქტები; ქალაქ თბილისის მუნიციპალიტეტის საკრებულოს 2018 წლის 16 იანვრის დადგენილებით №10-11 დამტკიცებული ,,ქალაქ თბილისის მუნიციპალიტეტის მერიის გარემოს დაცვის საქალაქო სამსახურის დებულების“ მე-5 მუხლის მე-3 პუნქტი; ქ. თბილისის მუნიციპალიტეტის მთავრობის 2018 წლის 8 თებერვლის N05.14.147 განკარგულებით დამტკიცებული პრიორიტეტული ხეების სია.

სამსახურის პოზიცია:

გაცნობებთ, რომ ტერიტორიაზე არსებული **2 ძირი კედარი** და ახალი გამწვანებული სივრცის მოსაწყობად, **დასარგავად შემოთავაზებული 59 ძირი ნერგი (20 ძირი ჰიმალაის კედარი; 14 ძირი იტალიური ფიჭვი; 4 ძირი მჩხვლეტავი ნაძვი; 5 ძირი მარადმწვანე მუხა; 16 ძირი ატლასის კედარი)**, სრულად ითვისებს კ3 გამწვანების კოეფიციენტის საანგარიშო მინიმალურ ფართობს (**კ3 0,2-720 კვ.მეტრი**). გასამწვანებლად შემოთავაზებული მცენარე(ებ)ი შერჩეულია ქ. თბილისის კლიმატური, ნიადაგობრივი, დეკორატიული და ურბანული პირობების გათვალისწინებით.

ამდენად, სამსახური თანახმაა არსებული სახით დამტკიცდეს გამწვანების პროექტი.

ვინაიდან, წარმოდგენილი დოკუმენტაციით (სამგორის რაიონის გამგეობის წერილი) დგინდება, რომ ტერიტორიაზე 1 ძირი ჰიმალაის კედარი მოტეხილია და გატანილია კონტრაქტორი კომპანიის მიერ, დაინტერესებულმა პირმა საჭიროა დოკუმენტაციაში დააკორექტიროს ტერიტორიაზე არსებული მწვანე ნარგავების რაოდენობა (უნდა მიეთითოს 2 ძირი).

ინფორმაციისთვის

ნებართვის გაცემიდან 10 დღის ვადაში ნებართვის მფლობელი ვალდებულია მოსალოდნელი მშენებლობის საინფორმაციო დაფის გვერდით განათავსოს ზემოაღნიშნული გამწვანების პროექტის ძირითადი ასპექტების და პარამეტრების ამსახველი ინფორმაცია.

გაცნობებთ, რომ საინფორმაციო დაფაზე გამწვანების პროექტი ვიზუალურად უნდა გამოისახოს მაკეტის ან/და ფოტომონტაჟის სახით. საინფორმაციო დაფის მინიმალური გაბარიტი უნდა იყოს A2 ზომის ფორმატის შესაბამისი. საინფორმაციო დაფა უნდა შენარჩუნდეს სამშენებლო სამუშაოების წარმოების მთელი პერიოდის განმავლობაში და მოიხსნას შენობა-ნაგებობის ექსპლუატაციაში მიღების შემდგომ.

დამატებით გაცნობებთ, რომ მშენებლობის პროცესში წარმოქმნილი ნარჩენების მართვა უნდა განხორციელდეს საქართველოს კანონის „ნარჩენების მართვის კოდექსის“ შესაბამისად. იმ შემთხვევაში თუ წარმოქმნილი ინერტული ნარჩენები გამოყენებული იქნება ამოვსების ოპერაციებისთვის ან მშენებლობის მიზნებისათვის, საჭიროა მომზადდეს პროექტი, რომელიც უნდა შეთანხმდეს შესაბამის უწყებასთან (ნარჩენების მართვის კოდექსი (21-ე მუხლის მე-5^1 პუნქტი).

ინდივიდუალური ადმინისტრაციულ-სამართლებრივი აქტის გასაჩივრება

წინამდებარე ინდივიდუალური ადმინისტრაციულ-სამართლებრივი აქტი შესაძლოა გასაჩივრდეს ქ. თბილისის მუნიციპალიტეტის მერთან (ქალაქი თბილისი, ჟ. შარტავას ქუჩა N7), დაინტერესებული მხარის მიერ მისი ოფიციალური წესით გაცნობის დღიდან ერთი თვის ვადაში.

პატივისცემით,

პაატა ტოგონიძე

პირველადი სტრუქტურული ერთეულის ხელმძღვანელი - საქალაქო სამსახურის უფროსი (მოვალეობის შემსრულებელი)

გამოყენებულია კვალიფიციური ელექტრონული ხელმოწერა/ ელექტრონული შტამპი