მიწის ნაკვეთის საპროექტო საზღვარი

იატაკის მოპირკეთების ნიშნული

სართული (ი.მ.ნ. X.XX)

1 — ჭრილის ხაზი

E — ღერძის ხაზი

N

ჩრდილოეთის აღმნიშვნელი ნიშანი

კარის აღნიშვნა

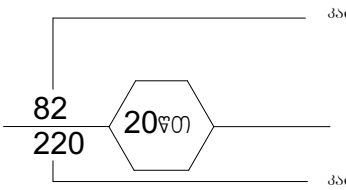

ოთახის/სივრცის აღნიშვნა

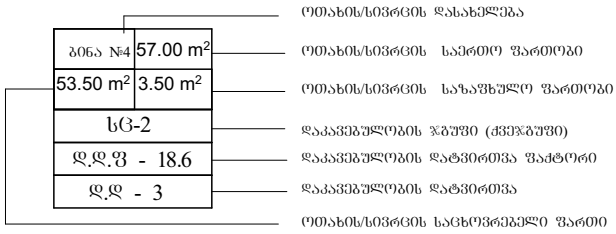

კედლის ცეცხლმედეგობა (ერთსაათიანი)

კედლის ცეცხლმედეგობა (ორსაათიანი)

კედლის ცეცხლმედეგობა (სამსაათიანი)

სასაწყობო დაკავებულობის ჯგუფის ძვეჯგუფი - სწ-2

სავაჭრო დაკავებულობის ჯგუფის ძვეჯგუფი - სვ

საცხოვრებელი დაკავებულობის ჯგუფის ძვეჯგუფი - სც-2

დამხმარე დაკავებულობის ჯგუფი - დს


გასასვლელი


ხელის ცეცხლმაქრი


სახანძრო მილდბარი


სახანძრო განგაშის ხელით სამართავი სისტემა


სახანძრო განყოფილებასთან კავშირის სისტემა


ხმოვანი განგაშის სისტემა


სასწრაფო სამედიცინო დახმარების საერთაშორისო სიმბოლო


სახანძრო-სამაშველო სამსახურის მიერ გამოსაყენებელი მისაერთებელი - ჰიდრანტი

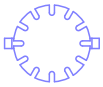
ავტოსაშხეფი სისტემა


კვამლის ავტომატური აღმომჩენი


კვამლზე მორეაგირე მაუწყებლის 1 და მრავალბლოკიანი მაუწყებელი

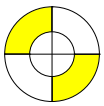
საევაკუაციო განათება


გასასვლელამდე სავალი მანძილი

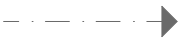
მისაწვდომი სვლაგეზი


ღიობი ფილაში


რკინა ბეტონის სტრუქტურული ელემენტი: სვეტი, კოჭი დიაფრაგმა, ფილა 2 სთ-ზე მეტი ცეცხლმედეგობით.


ბეტონის ბლოკის წყობა

შენობა-ნაგებობის უსაფრთხოების წესებთან შესაბამისობის ანალიზი

გამოყენებული წესები - „შენობა-ნაგებობის უსაფრთხოების წესები“

ჩამოთვალეთ შენობის დაკავებულებები და აღწერეთ თითოეული გამოყენება
1. სასაწყობე ჯგუფი სწ-2 (ავტოსადგომი -7.70 და -4.70 ნიშნულებზე)
2. სავაჭრო ჯგუფი სვ (კომერციული ფართი -1.05 ნიშნულზე)
3. საცხოვრებელი ჯგუფი სც-2 (საცხოვრებელი ბინები ±0.00-დან +35.20 ნიშნულის ჩათვლით)
4. დამხმარე ჯგუფი დს (ამხმარე სათავსები -7.70 და -4.70 ნიშნულებზე)

<u>კონსტრუქციის ტიპი:</u>	
განსაზღვრეთ კონსტრუქციის არსებული შენობისთვის: მაგალითი: II-A, II-B, V-A, V-B	
განსაზღვრეთ კონსტრუქციის ტიპი ახალი შენობისთვის: მაგალითი: II-A, II-B, V-A, V-B	I-A მიწის ზემოთ 12 სართული I-A მიწის ქვემოთ 2 სართული
შერეული კონსტრუქციის შემთხვევაში მიუთითეთ ტიპები, რომელიც გამოყენებული იქნება, განსაზღვრეთ ტიპები და მათი მდებარეობა:	

სიმაღლის შეზღუდვა ცხრილი 503_ის მიხედვით		
დაკავებულობა	დასაშვები სართულიანობა	შეთავაზებული სართულიანობა
1. სასაწყობე ჯგუფი სწ-2	შეუზღუდავი	2 სართული
2. სავაჭრო ჯგუფი სვ	შეუზღუდავი	1 სართული
3. საცხოვრებელი ჯგუფი სც-2	შეუზღუდავი	12 სართული
4. დამხმარე ჯგუფი დს	შეუზღუდავი	2 სართული
	დასაშვები სიმაღლე	შემოთავაზებული სიმაღლე
შენობის საერთო სიმაღლე =	48.80	41.50
მიწის ზემოთ სართულის რაოდენობა =		12
მიწის დონის ქვედა სართულის რაოდენობა =		2

ფართობის შეზღუდვა ცხრილი 503_ის მიხედვით				
დაკავებულობა		დასაშვები ფართობი კვ.მ.	შემოთავაზებული ფართობი კვ.მ.	
			ა ბლოკი	ბ ბლოკი
1. სასაწყობე ჯგუფი სწ-2 (ავტოსადგომი)	- 7.70	შეუზღუდავი	2601.5	
2. დამხმარე ჯგუფი დს (დამხმარე სათავსი)	- 7.70	შეუზღუდავი	138.6	
3. სასაწყობე ჯგუფი სწ-2 (ავტოსადგომი)	- 4.70	შეუზღუდავი	2699.8	
4. დამხმარე ჯგუფი დს (დამხმარე სათავსი)	- 4.70	შეუზღუდავი	44.6	
5. სავაჭრო ჯგუფი სვ (კომერციული ფართი)	- 1.05	შეუზღუდავი	185.9	185.9
6. საცხოვრებელი ჯგუფი სც-2 (საცხოვრებელი ბინები)	± 0.00	შეუზღუდავი	505.9	505.9
7. საცხოვრებელი ჯგუფი სც-2 (საცხოვრებელი ბინები)	+ 3.20	შეუზღუდავი	1036.1	1036.1
8. საცხოვრებელი ჯგუფი სც-2 (საცხოვრებელი ბინები)	+ 6.40	შეუზღუდავი	1036.1	1036.1
9. საცხოვრებელი ჯგუფი სც-2 (საცხოვრებელი ბინები)	+ 9.60	შეუზღუდავი	1036.1	1036.1
10. საცხოვრებელი ჯგუფი სც-2 (საცხოვრებელი ბინები)	+ 12.80	შეუზღუდავი	1036.1	1036.1
11. საცხოვრებელი ჯგუფი სც-2 (საცხოვრებელი ბინები)	+ 16.00	შეუზღუდავი	1036.1	1036.1
12. საცხოვრებელი ჯგუფი სც-2 (საცხოვრებელი ბინები)	+ 19.20	შეუზღუდავი	1036.1	1036.1
13. საცხოვრებელი ჯგუფი სც-2 (საცხოვრებელი ბინები)	+ 22.40	შეუზღუდავი	1036.1	1036.1

14. საცხოვრებელი ჯგუფი სც-2 (საცხოვრებელი ბინები)	+ 25.60	შეუზღუდავი	1036.1	1036.1
15. საცხოვრებელი ჯგუფი სც-2 (საცხოვრებელი ბინები)	+ 28.80	შეუზღუდავი	1036.1	1036.1
16. საცხოვრებელი ჯგუფი სც-2 (საცხოვრებელი ბინები)	+ 32.00	შეუზღუდავი	1036.1	1036.1
17. საცხოვრებელი ჯგუფი სც-2 (საცხოვრებელი ბინები)	+ 35.20	შეუზღუდავი	1036.1	1036.1
იატაკის საერთო ფართობი =		28650.5		
იატაკის რაოდენობა =		მიწის დონის ქვედა 2 + მიწის დონის ზედა 12		
შენობის საერთო ფართობი =		28650.5+155.4(-7.70)+155.4(-4.70)+214.8(-1.05;± 0.00)+270.8(+6.40)+270.8(+9.60)+270.8(+12.80)+270.8(+16.00)+270.8(+19.20)+270.8(+22.40)+270.8(+25.60)+270.8(+28.80)+270.8(+32.00)+270.8(+35.20)+17.6(+38.60)=32172.6		

გარე კედლის ცეცხლმედეგობისა და ღიობისადმი მოთხოვნები
ცხრილების 602_ის და 705.8_ის მიხედვით

გარე კედლები	ხანძარსაწინააღმდეგო მანძილი (მეტრი)	ცეცხლმედეგობის ხარისხი (საათი)		კედლის ღიობების ფართობი (კედლის%)					
		მოთხოვნილი	გათვალისწინებული	დასაშვები			გათვალისწინებული		
				დაცული	დაუცველი საშხეფებით	დაუცველი	დაცული	დაუცველი საშხეფებით	დაუცველი
1-22 ღერძებს შორის	9 მეტრზე მეტი	0	0	შეუზღუდავი	შეუზღუდავი	შეუზღუდავი	–	–	შეუზღუდავი
i-a ღერძებს შორის	9 მეტრზე მეტი	0	0	შეუზღუდავი	შეუზღუდავი	შეუზღუდავი	–	–	შეუზღუდავი
22-1 ღერძებს შორის	9 მეტრზე მეტი	0	0	შეუზღუდავი	შეუზღუდავი	შეუზღუდავი	–	–	შეუზღუდავი
a-i ღერძებს შორის	9 მეტრზე მეტი	0	0	შეუზღუდავი	შეუზღუდავი	შეუზღუდავი	–	–	შეუზღუდავი

განიავებისადმი მოთხოვნები

დაკავებულობები/სივრცეები/გასასვლელი საშვალებები	ბუნებრივი განიავება	ხელოვნური განიავება
სასაწყობე ჯგუფი სწ-2	–	კი
დამხმარე ჯგუფი დს	–	კი
სავაჭრო ჯგუფი სვ	კი	–
საცხოვრებელი ჯგუფი სც-2	კი	–
კიბის უჯრედი	–	კი
ვესტიბიულები	–	კი
დერეფანი	–	კი
ლიფთის შახტა	–	კი

ხანძრისაგან დაცვის სისტემებისადმი მოთხოვნები

დაკავებულობები/ სივრცეები/ გასასვლელი საშვალებები	ავტოსაშ ხეფი სისტემა	სახანძრო განგაშისა და ცეცხლაღმომჩენი სისტემა	სახანძრო მიღდ გარების სისტემა	კვამლის საკონ ტროლო სისტემა	ხელის ცეცხლ მაქრები	ხანძრის მართვის ცენტრი	სახანძროსა- მაშველო სამსახურის მიერ გამოსაყენებელი მისაერთებელი
სასაწყობე ჯგუფი სწ-2 (ავტოსადგომი)	კი	1.საგანგებო ხმოვანი განგაშის საკომუნიკაციო სისტემა 2. სახანძრო განგაშის ხელით სამართავი კოლოფი 3. კვამლის ავტომატური აღმომჩენი 4. საევაკუაციო განათება	–	–	კი	–	კი (ეზოში)
დმხმარე ჯგუფი დს (დამხმარე სათავსი)	კი	კვამლის ავტომატური აღმომჩენი	–	–	–		
სავაჭრო ჯგუფი სვ (კომერციული ფართი)	–	1.საგანგებო ხმოვანი განგაშის საკომუნიკაციო სისტემა 2. სახანძრო განგაშის ხელით სამართავი კოლოფი 3. კვამლის ავტომატური აღმომჩენი 4. საევაკუაციო განათება	–	–	–		
საცხოვრებელი ჯგუფი სც-2 (საცხოვრებელი ბინები)	კი	კვამლზე მორეაგირე მაუწყებლის მოწყობილობა	–	–	–		
კიბის და ლიფტის (-7.70 და -4.70 ნიშნულზე) ვესტიბიულები	–	–	–	მექანიკური განიავება	–		
კიბის უჯრედები	–	1.სახანძრო განყოფილებასთან კავშირის სისატემა 2.საგანგებო ხმოვანი განგაშის საკომუნიკაციო სისტემა 3. კვამლის ავტომატური აღმომჩენი 4. საევაკუაციო განათება	–	დაწნევა	–		
დერეფნები	კი	1.საგანგებო ხმოვანი განგაშის საკომუნიკაციო სისტემა 2. სახანძრო განგაშის ხელით სამართავი კოლოფი 3. კვამლის ავტომატური აღმომჩენი 4. საევაკუაციო განათება	კი	მექანიკური განიავება	კი		
ლიფტი	–	სახანძრო განყოფილებასთან კავშირის სისატემა	–	–	–		
ჰაერის კონდიცირების სისტემა	–	არხის კვამლაღმომჩენი	–	–	–		

თითოეული სართულიდან და სივრციდან გასასვლელი საშუალება

სართული	დაკავებულობა და დატვირთვის ჯამური მაჩვენებელი	მოთხოვნილი გასასვლელების / გასასლელთან მისადგმის რაოდენობა	გათვალისწინებული გასასვლელების/ გასასვლელთან მისადგომის რაოდენობა და ტიპი	გასასვლელი საშუალებების სიგანე (მეტრი)					
				გზა-კიბეები		დერეფანი		გასასვლელის გზა-კარი	
				მოთხოვნილი	გათვალისწინებული	მოთხოვნილი	გათვალისწინებული	მოთხოვნილი	გათვალისწინებული
-7.70 ნიშნულზე	დამხმარე ჯგუფი დს	1 (თითოეული)	1 (გზა-კარი) (თითოეულს)	–	–	–	–	0.82	0.88
- 7.70 ნიშნულზე სართულის ს.დ.დ. 151		2	3 (გზა-კიბე)	1.10	1.36	1.20	1.80	0.82	0.88
-4.70 ნიშნულზე	დამხმარე ჯგუფი დს	1 (თითოეული)	1 (გზა-კარი) (თითოეულს)	–	–	–	–	0.82	0.88
- 4.70 ნიშნულზე სართულის ს.დ.დ. 149		2	3 (გზა-კიბე)	1.10	1.36	1.20	1.80	0.82	0.88
- 1.05 ნიშნულზე სართულის ს.დ.დ. 66		2	2 (გზა-კარი)	1.10	1.36	1.20	1.80	0.82	0.88
± 0.00 ნიშნულზე	საცხოვრებელი ჯგუფი სც-2 (აპარტამენტები) (თითოეულ ბლოკში)	1 (თითოეული)	1 (გზა-კარი) (თითოეულს)	–	–	–	–	0.82	0.88
± 0.00 ნიშნულზე სართულის ს.დ.დ. 28		2	2 (გზა-კარი)	1.10	1.36	1.20	1.80	0.82	0.88
+3.20 ნიშნულზე	საცხოვრებელი ჯგუფი სც-2 (აპარტამენტები) (თითოეულ ბლოკში)	1 (თითოეული)	1 (გზა-კარი) (თითოეულს)	–	–	–	–	0.82	0.88
+ 3.20 ნიშნულზე სართულის ს.დ.დ. 56		2	3 (გზა-კიბე)	1.10	1.36	1.20	1.80	0.82	0.88
+6.40 ნიშნულზე	საცხოვრებელი ჯგუფი სც-2 (აპარტამენტები) (თითოეულ ბლოკში)	1 (თითოეულს)	1 (გზა-კარი) (თითოეულს)	–	–	–	–	0.82	0.88
+ 6.40 ნიშნულზე სართულის ს.დ.დ. 56		2	4 (გზა-კიბე)	1.10	1.36	1.20	1.80	0.82	0.88
+9.60 ნიშნულზე	საცხოვრებელი ჯგუფი სც-2 (აპარტამენტები) (თითოეულ ბლოკში)	1 (თითოეულს)	1 (გზა-კარი) (თითოეულს)	–	–	–	–	0.82	0.88
+ 9.60 ნიშნულზე სართულის ს.დ.დ. 56 (თითოეულ ბლოკში)		2	4 (გზა-კიბე)	1.10	1.36	1.20	1.80	0.82	0.88
+12.80 ნიშნულზე	საცხოვრებელი ჯგუფი სც-2 (აპარტამენტები) (თითოეულ ბლოკში)	1 (თითოეულს)	1 (გზა-კარი) (თითოეულს)	–	–	–	–	0.82	0.88
+ 12.80 ნიშნულზე სართულის ს.დ.დ. 56 (თითოეულ ბლოკში)		2	4 (გზა-კიბე)	1.10	1.36	1.20	1.80	0.82	0.88
+16.00 ნიშნულზე	საცხოვრებელი ჯგუფი სც-2 (აპარტამენტები) (თითოეულ ბლოკში)	1 (თითოეულს)	1 (გზა-კარი) (თითოეულს)	–	–	–	–	0.82	0.88
+ 16.00 ნიშნულზე სართულის ს.დ.დ. 56 (თითოეულ ბლოკში)		2	4 (გზა-კიბე)	1.10	1.36	1.20	1.80	0.82	0.88
+19.20 ნიშნულზე	საცხოვრებელი ჯგუფი სც-2 (აპარტამენტები) (თითოეულ ბლოკში)	1 (თითოეულს)	1 (გზა-კარი) (თითოეულს)	–	–	–	–	0.82	0.88
+ 19.20 ნიშნულზე სართულის ს.დ.დ. 56 (თითოეულ ბლოკში)		2	4 (გზა-კიბე)	1.10	1.36	1.20	1.80	0.82	0.88
+22.40 ნიშნულზე	საცხოვრებელი ჯგუფი სც-2 (აპარტამენტები) (თითოეულ ბლოკში)	1 (თითოეულს)	1 (გზა-კარი) (თითოეულს)	–	–	–	–	0.82	0.88
+ 22.40 ნიშნულზე სართულის ს.დ.დ. 56 (თითოეულ ბლოკში)		2	4 (გზა-კიბე)	1.10	1.36	1.20	1.80	0.82	0.88
+25.60 ნიშნულზე	საცხოვრებელი ჯგუფი სც-2 (აპარტამენტები) (თითოეულ ბლოკში)	1 (თითოეულს)	1 (გზა-კარი) (თითოეულს)	–	–	–	–	0.82	0.88
+ 25.60 ნიშნულზე სართულის ს.დ.დ. 56 (თითოეულ ბლოკში)		2	4 (გზა-კიბე)	1.10	1.36	1.20	1.80	0.82	0.88
+28.80 ნიშნულზე	საცხოვრებელი ჯგუფი სც-2 (აპარტამენტები) (თითოეულ ბლოკში)	1 (თითოეულს)	1 (გზა-კარი) (თითოეულს)	–	–	–	–	0.82	0.88
+ 28.80 ნიშნულზე სართულის ს.დ.დ. 56 (თითოეულ ბლოკში)		2	4 (გზა-კიბე)	1.10	1.36	1.20	1.80	0.82	0.88
+32.00 ნიშნულზე	საცხოვრებელი ჯგუფი სც-2 (აპარტამენტები) (თითოეულ ბლოკში)	1 (თითოეულს)	1 (გზა-კარი) (თითოეულს)	–	–	–	–	0.82	0.88
+ 32.00 ნიშნულზე სართულის ს.დ.დ. 56 (თითოეულ ბლოკში)		2	4 (გზა-კიბე)	1.10	1.36	1.20	1.80	0.82	0.88
+35.20 ნიშნულზე	საცხოვრებელი ჯგუფი სც-2 (აპარტამენტები) (თითოეულ ბლოკში)	1 (თითოეულს)	1 (გზა-კარი) (თითოეულს)	–	–	–	–	0.82	0.88
+ 35.20 ნიშნულზე სართულის ს.დ.დ. 56 (თითოეულ ბლოკში)		2	4 (გზა-კიბე)	1.10	1.36	1.20	1.80	0.82	0.88

წყალსადენი სისტემის ფიქსირებული მოწყობილობების რაოდენობა
ცხრილი 1602.1-ის მიხედვით ც ბლოკი

სართული	დაკავებულობა და დაკავებულობის ჯამური მაჩვენებელი	ფიქსირებული მოწყობილობები (ცალი)											
		უნიტაზი		ტუალეტის ხელსაბანი		აბაზანა/შხაპი		სასმელი წყლის ფანტანი		სამომსახურეო ნიჟარა		სამზარეულოს ნიჟარა	
		მოთხოვნილი	გათვალისწინებული	მოთხოვნილი	გათვალისწინებული	მოთხოვნილი	გათვალისწინებული	მოთხოვნილი	გათვალისწინებული	მოთხოვნილი	გათვალისწინებული	მოთხოვნილი	გათვალისწინებული
-7.70 და -4.70 ნიშნულზე	დს სწ-2	-	-	-	-	-	-	-	-	-	-	-	-
- 1.05 ნიშნულზე	სვ დ.დ 66	1	1 შშმპ	1	1 შშმპ	-	-	-	-	1	1	1	1
±0.00 ნიშნულზე	სც-2	1 (ერთ საცხ. ერთეულზე)	1	1 (ერთ საცხ. ერთეულზე)	1	1 (ერთ საცხ. ერთეულზე)	1	-	-	-	-	1 (ერთ საცხ. ერთეულზე)	1
+3.20 ნიშნულზე	სც-2	1 (ერთ საცხ. ერთეულზე)	1	1 (ერთ საცხ. ერთეულზე)	1	1 (ერთ საცხ. ერთეულზე)	1	-	-	-	-	1 (ერთ საცხ. ერთეულზე)	1
+6.40 ნიშნულზე	სც-2	1 (ერთ საცხ. ერთეულზე)	1	1 (ერთ საცხ. ერთეულზე)	1	1 (ერთ საცხ. ერთეულზე)	1	-	-	-	-	1 (ერთ საცხ. ერთეულზე)	1
+9.60 ნიშნულზე	სც-2	1 (ერთ საცხ. ერთეულზე)	1	1 (ერთ საცხ. ერთეულზე)	1	1 (ერთ საცხ. ერთეულზე)	1	-	-	-	-	1 (ერთ საცხ. ერთეულზე)	1
+12.80 ნიშნულზე	სც-2	1 (ერთ საცხ. ერთეულზე)	1	1 (ერთ საცხ. ერთეულზე)	1	1 (ერთ საცხ. ერთეულზე)	1	-	-	-	-	1 (ერთ საცხ. ერთეულზე)	1
+16.00 ნიშნულზე	სც-2	1 (ერთ საცხ. ერთეულზე)	1	1 (ერთ საცხ. ერთეულზე)	1	1 (ერთ საცხ. ერთეულზე)	1	-	-	-	-	1 (ერთ საცხ. ერთეულზე)	1
+19.20 ნიშნულზე	სც-2	1 (ერთ საცხ. ერთეულზე)	1	1 (ერთ საცხ. ერთეულზე)	1	1 (ერთ საცხ. ერთეულზე)	1	-	-	-	-	1 (ერთ საცხ. ერთეულზე)	1
+22.40 ნიშნულზე	სც-2	1 (ერთ საცხ. ერთეულზე)	1	1 (ერთ საცხ. ერთეულზე)	1	1 (ერთ საცხ. ერთეულზე)	1	-	-	-	-	1 (ერთ საცხ. ერთეულზე)	1
+25.60 ნიშნულზე	სც-2	1 (ერთ საცხ. ერთეულზე)	1	1 (ერთ საცხ. ერთეულზე)	1	1 (ერთ საცხ. ერთეულზე)	1	-	-	-	-	1 (ერთ საცხ. ერთეულზე)	1
+28.80 ნიშნულზე	სც-2	1 (ერთ საცხ. ერთეულზე)	1	1 (ერთ საცხ. ერთეულზე)	1	1 (ერთ საცხ. ერთეულზე)	1	-	-	-	-	1 (ერთ საცხ. ერთეულზე)	1
+33.00 ნიშნულზე	სც-2	1 (ერთ საცხ. ერთეულზე)	1	1 (ერთ საცხ. ერთეულზე)	1	1 (ერთ საცხ. ერთეულზე)	1	-	-	-	-	1 (ერთ საცხ. ერთეულზე)	1
+35.20 ნიშნულზე	სც-2	1 (ერთ საცხ. ერთეულზე)	1	1 (ერთ საცხ. ერთეულზე)	1	1 (ერთ საცხ. ერთეულზე)	1	-	-	-	-	1 (ერთ საცხ. ერთეულზე)	1

შენიშვნა: ბლოკი "ა" და ბლოკი "ბ" საცხოვრებელი და კომერციული სართულები იდენტურია

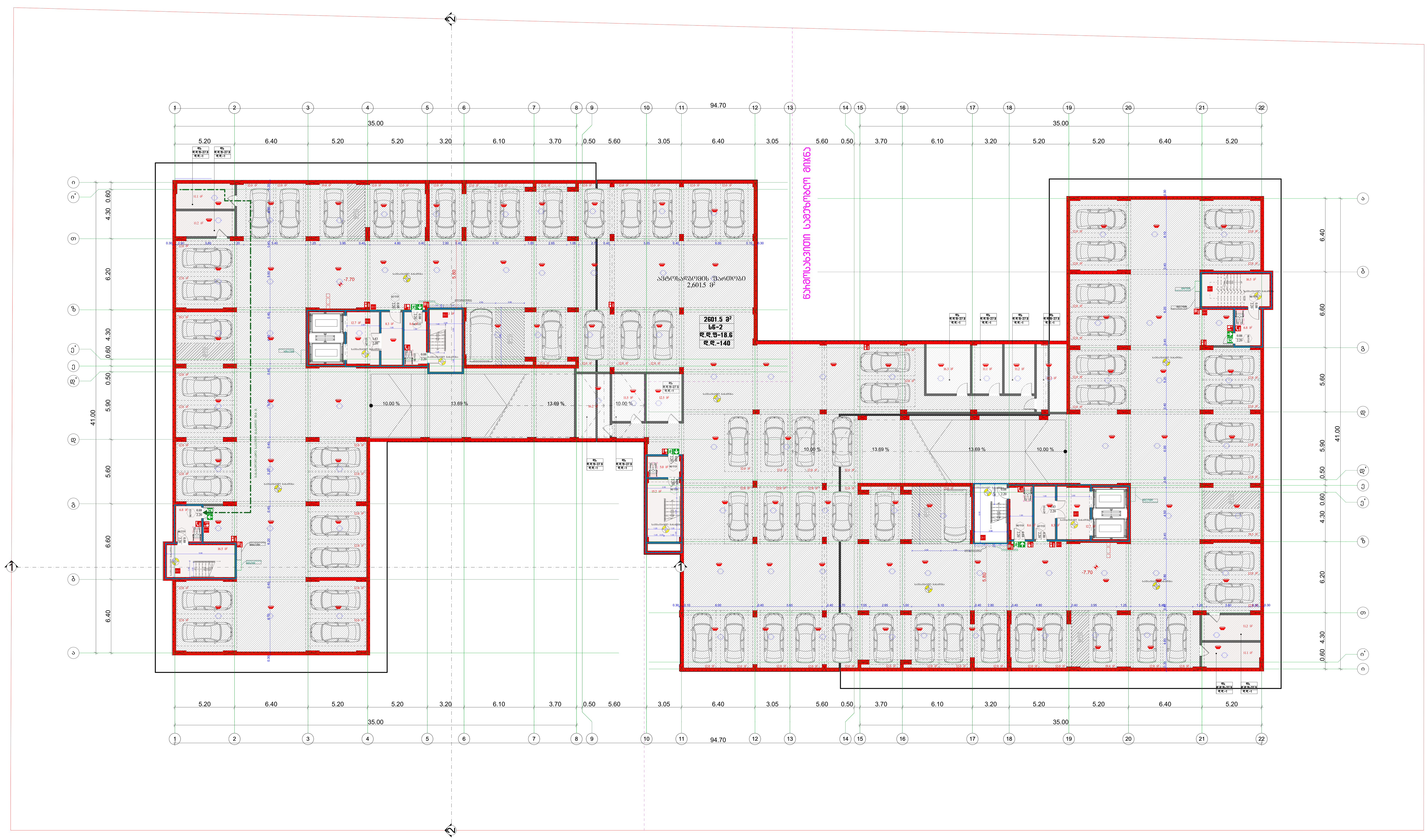

ნახაზის დასახელება

გეგმა -7.70 ნიშნულზე

ნახაზი ა02.1

შენიშვნა:

სქემატური ჭრილი

დამკვეთი:

შპს "თომა-7"

საიდენტიფიკაციო კოდი: 200239679

დირექტორი:

იური ქავთარაძე

ობიექტის დასახელება:

მრავალბინიანი საცხოვრებელი სახლი

ობიექტის მისამართი:

ქ. თბილისი მექანიზაციის ქ. №1 (საკ/კოდი: **01.12.12.002.077**)

დამგეგმარებელი:

შ.პ.ს "კროკი" ს/კ: 400415083 საქართველო, ქ. თბილისი, აკ. წერეთლის გამზ. №115ა

თანამდებობა	ხელმოწერა	სახელი/გვარი
პრ. ავტორი		გ. კაკაბაძე
მთავარი არქიტექტორი		გ. კაკაბაძე
არქიტექტორი		შ. ტყემალაძე

მასშტაბი 1:200

ფორმატი: A1

ქ. თბილისი 2024 წ.

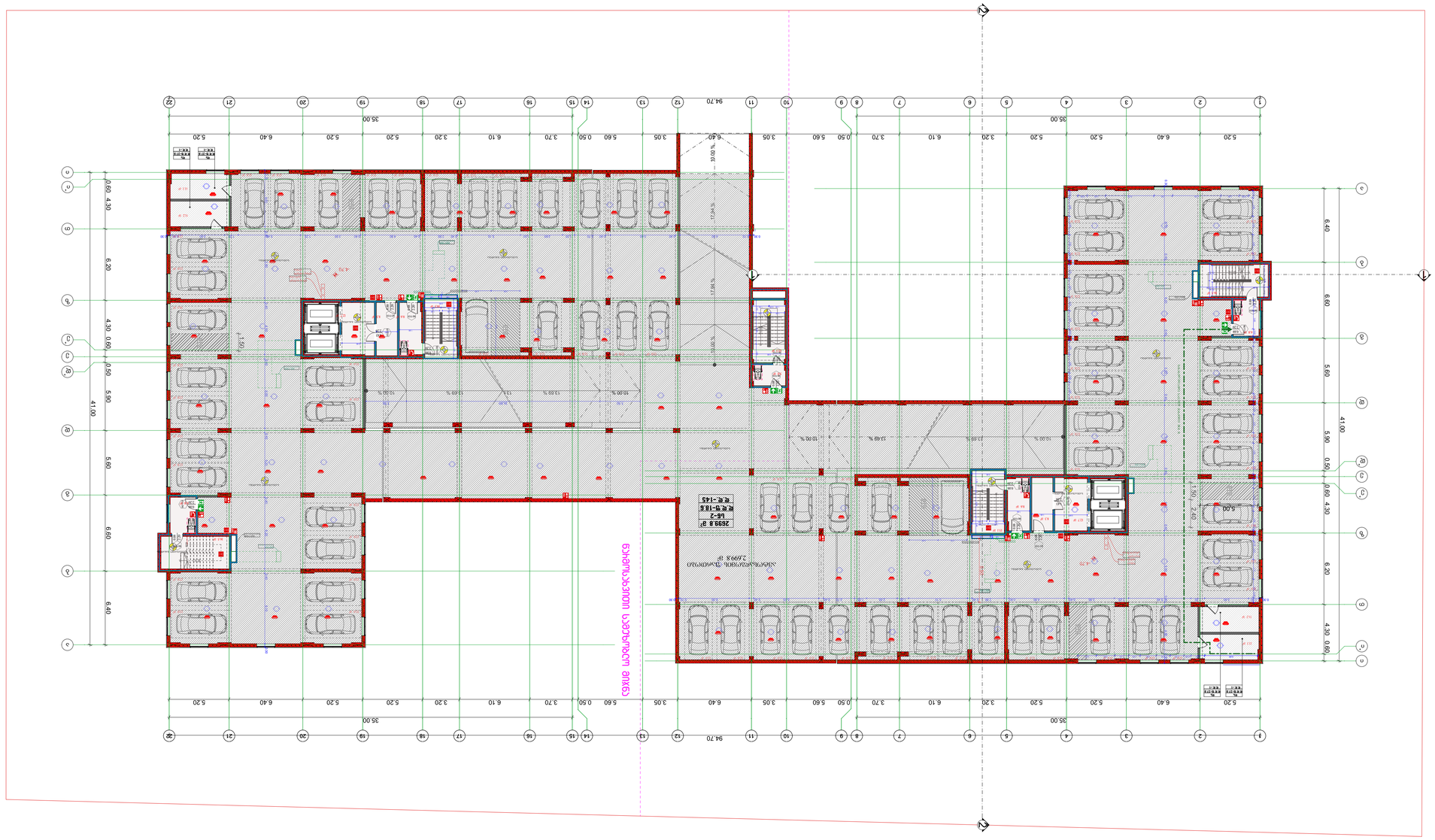

ნებისმიერი ტიპის რეპროდუქცია ან გამოყენება
ავტორის წერილობითი ნებართვის გარეშე
აკრძალულია

ობიექტის დასახელება	სახლი/ბინა/ბინები
ავტორი	გ. ლაკერბაია
ავტორის ხელმოწერა	
ხელმძღვანელი	გ. ლაკერბაია
ხელმძღვანელის ხელმოწერა	

ქ.ბათუმი, ა(ა)იპ „ბათუმის ტურიზმისა და ბიზნესის ასოციაცია“

ფასადი 4-ის გასწვრივ

ბინები

ნახაზის N	02
ფორმატი	A1
მასშტაბი	1:200
თარიღი	04.2024

პროექტის ავტორი	გ. ლაკერბაია
პროექტის ხელმძღვანელი	გ. ლაკერბაია
პროექტის ხელმოწერა/ბეჭედი	

ობიექტის დასახელება	ბინა/სახლი
ობიექტის მისამართი	ქ.ბათუმი, „ბათუმის ტურიზმისა და ბიზნესის ასოციაცია“, ქ. ბათუმის ზღვის N115ა, ს/კ 04.12.002.077
დამკვეთი	ქ.ბათუმი „ბათუმის ტურიზმისა და ბიზნესის ასოციაცია“ ს/კ: 400415083
ინჟინერ-კონსტრუქტორი:	
არქიტექტორი:	
ინჟინერ-ტექნოლოგი:	
ელექტრული ნაწილი:	
წყალგაყვანილობა და კანალიზაცია:	
სითბოგაზმომარაგება და ვენტილაცია:	
სამშენებლო ნაწილი:	
გენერალური გეგმა:	
არქიტექტურული ნაწილი:	

ЗАЛ "ОЛИМП-7"

ЬЭОЯЭЦБФЭПЭЛЭГЭЛЭГП ЭУЯЭО:
200239679

ЯЭПЭЛЭФФЭГЭЛЭ:

ОЭМЭЯЭО ДЭЗЭПЭЛЭЛЭЛЭД

ГЭЛЭПЭФЭЛЭ ЯЭЛЭЬЭЛЭЯЭЗЭЛЭ:

ЭМЭЛЭЗЭЯЭЗЭПЭЛЭЛЭО ЬЭСЭЬГЭЛЭЗЭЯЭО
ЬЭЬЯЭО

ГЭЛЭПЭФЭЛЭ ЭОЬЭЛЭЛЭФЭЛЭ:

Г. ОПЭОЯЭОЬЭ
ЭЗЛЭЬЭГЬЭСЭОЬ ЭЗЛЭЬЭЛЭЛЭЛЭЛЭЯЭО
(ЬЭЛ/ЭЛЭЯЭО: **01.12.002.077**)

ЯЭЗЭПЭЛЭЛЭЛЭЯЭО:

Г.Э.Ь. "ЭЛЭГЭЛЭ" Ь/Э: 400415083
ЬЭЛЭЛЭЛЭЛЭЯЭГЭ), Г. ОПЭОЯЭОЬЭ,
Э.Э. ЧЭЛЭЛЭЯЭЬ ЭЗЛЭЬ. №115

ОПЭЛЭЯЭЯЭЛЭЯ	ЬЭЛЭЯЭЯЭГЭЛЭ	ЬЭЛЭЯЭЯЭ/ЭЗЛЭЛО
ЭЛЭ. ЗЭЛЭГЛЭЛО		Г. ЭЛЭЛЭГЛЭЛО
ЭЛЭЛЭЛЭЛЭЛЭЛО	ЭЛЭЛЭЛЭЛЭЛЭЛО	Г. ЭЛЭЛЭГЛЭЛО
ЭЛЭЛЭЛЭЛЭЛЭЛО		Г. ЭЛЭЛЭГЛЭЛО

ЭЗЬГЭЛЭЛЭЛО 1:100, 1:350

ЯГЭЛЭЛЭЛЭЛО: А1

Г. ОПЭОЯЭОЬЭ 2024 Г.

ЭЗЛЭЛЭЛЭЛЭЛЭ

ქალაქ თბილისის მუნიციპალიტეტის
ტერიტორიაზე მარშრუტის
ნაწილის სიტუაციური სქემა

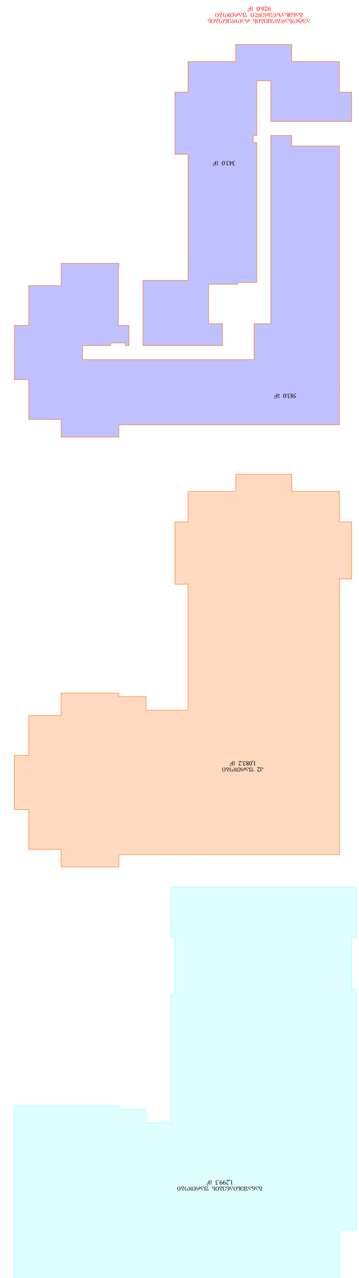

ვაკე-საბურთალოს ტროლეიბუსის ხაზის მოწყობა და ტროლეიბუსების ელექტრომომარაგების სისტემის რეაბილიტაცია

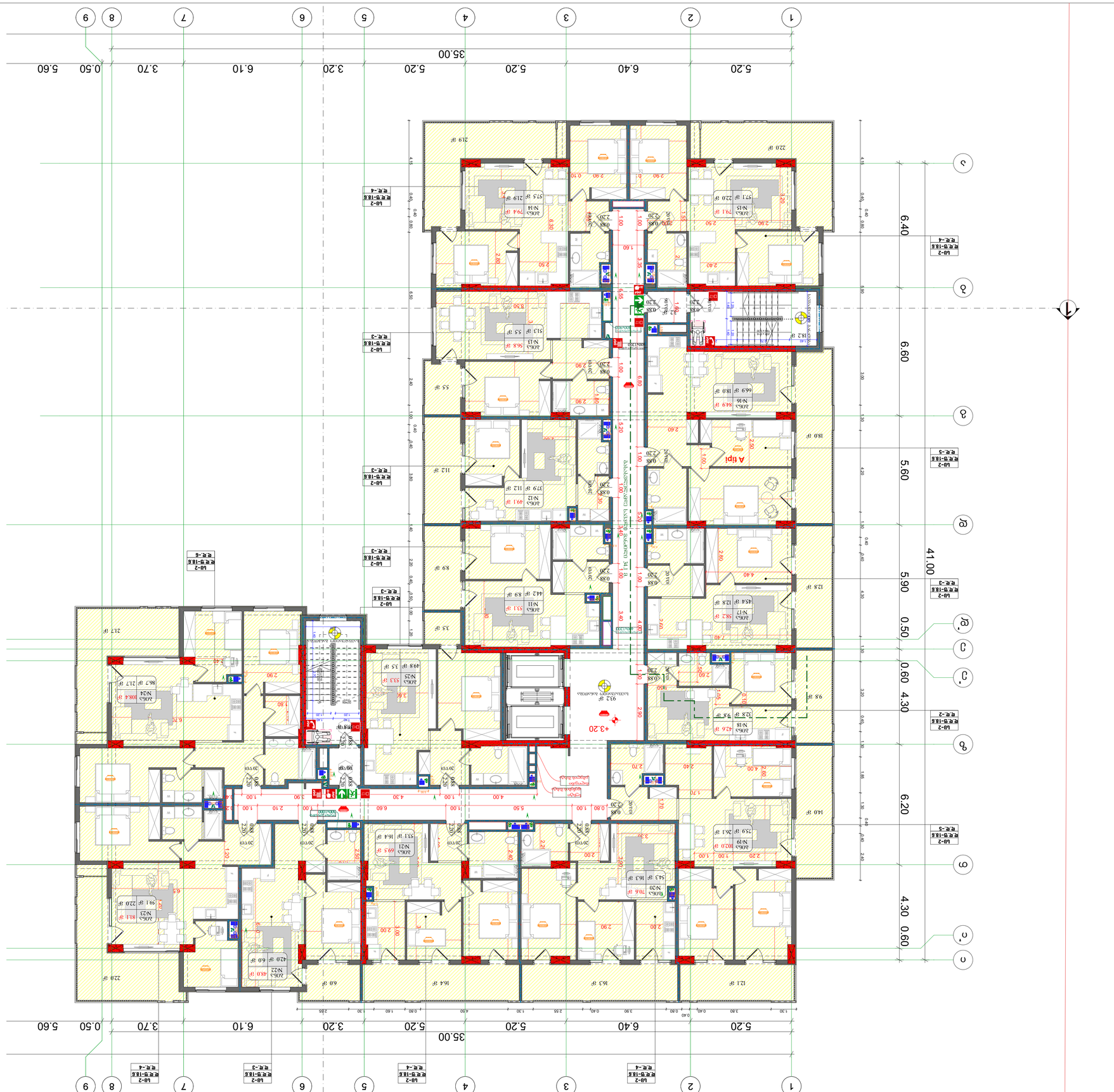

ტექნიკური ანგარიში

ტროლეიბუსის ელექტრომომარაგების სისტემის ნაწილი

ვაკე-საბურთალოს ტროლეიბუსის ხაზის მოწყობა და ტროლეიბუსების ელექტრომომარაგების სისტემის რეაბილიტაცია

ტექნიკური ანგარიში

ტროლეიბუსის ელექტრომომარაგების სისტემის ნაწილი

ტროლეიბუსის ხაზის მოწყობა +3.20 მეტრზე

პროექტის ხელმძღვანელი	ხელმოწერა/თარიღი
პროექტის მენეჯერი	
პროექტის ხელმძღვანელი	
პროექტის ხელმძღვანელი	ნ. ბერიძე

შპს „ქალაქის ტრანსპორტის ინჟინერინგული ცენტრი“
ს/კ 200239679

ტექნიკური ზედამხედველობა:

ტექნიკური მენეჯერი:

ტექნიკური ზედამხედველობის ჯგუფი

ტექნიკური ზედამხედველობის ჯგუფის ხელმძღვანელი:

**ტექნიკური ზედამხედველობის ჯგუფის წევრები

ვაკე-ფონიავის ქ. №1-ის მიმდებარედ საცხოვრებელი კორპუსების მშენებლობა

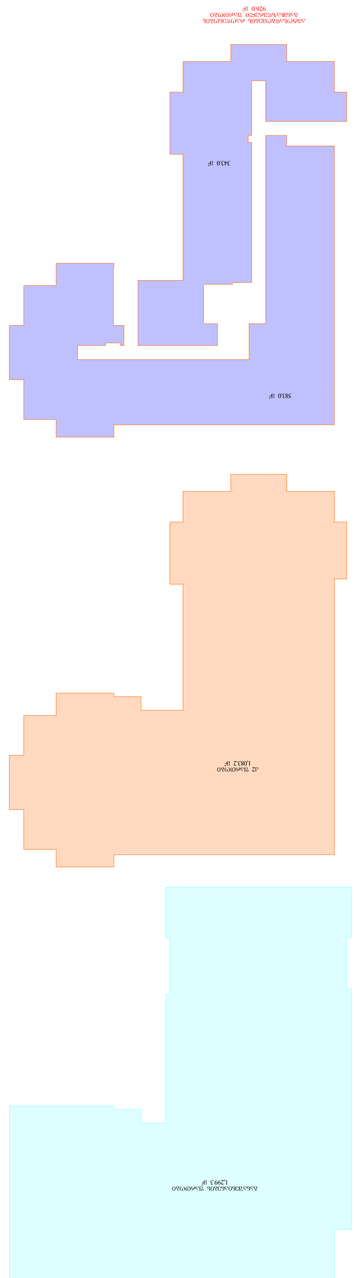

ნახაზის დასახელება: ა +6.40 ნიშნულის გეგმა

ნახაზის ავტორები	ხელმოწერა	სახელი, გვარი
არქიტექტორი		ნ. ბერიძე
პროექტის ხელმძღვანელი		ნ. ბერიძე
კონსტრუქციების ხელმძღვანელი		ნ. ბერიძე
სანახაზო ინჟინერი		ნ. ბერიძე

ნახაზის ნომერი:	200239679
ფირმის დასახელება:	შპს „ვ-ენ-ჯი-ეი-ჯი“
ფირმის ხელმძღვანელი:	
ნახაზის მასშტაბი:	1:100, 1:350
ფურცლის ზომა:	A1
	დ. 03.05.2024 წ.

ვერსია: 2025 ნახატის ნომერი

ნახატის სახელწოდება: ა +6.40 ნიშნულის გეგმა

ობიექტის მისამართი: ვაკე-ფონიავის ქ. №1

საკადასტრო კოდი: 01.12.12.002.077 (ბაქანი)

ფირმის დასახელება: შპს „ვ-ენ-ჯი-ეი-ჯი“, ქ. თბილისი, ა.კ. ჟვანიის №115ა

ობიექტის ხელმძღვანელი	ხელმოწერა/ბეჭედი	სახელი, გვარი
პროექტის ხელმძღვანელი		ნ. ბერიძე
კონსტრუქციების ხელმძღვანელი		ნ. ბერიძე
სანახაზო ინჟინერი		ნ. ბერიძე

ნახატის ნომერი:

ფაილის დასახელება: „ვ-ენ-ჯი-7“

პროექტის ნომერი (პროექტის ავტორის): 200239679

ფირმის დასახელება:

ნახატის ტიპი: ა +6.40 ნიშნულის გეგმა

ვერსიის №: ვერსიის თარიღი:

ნახატის ვერსია: 2025

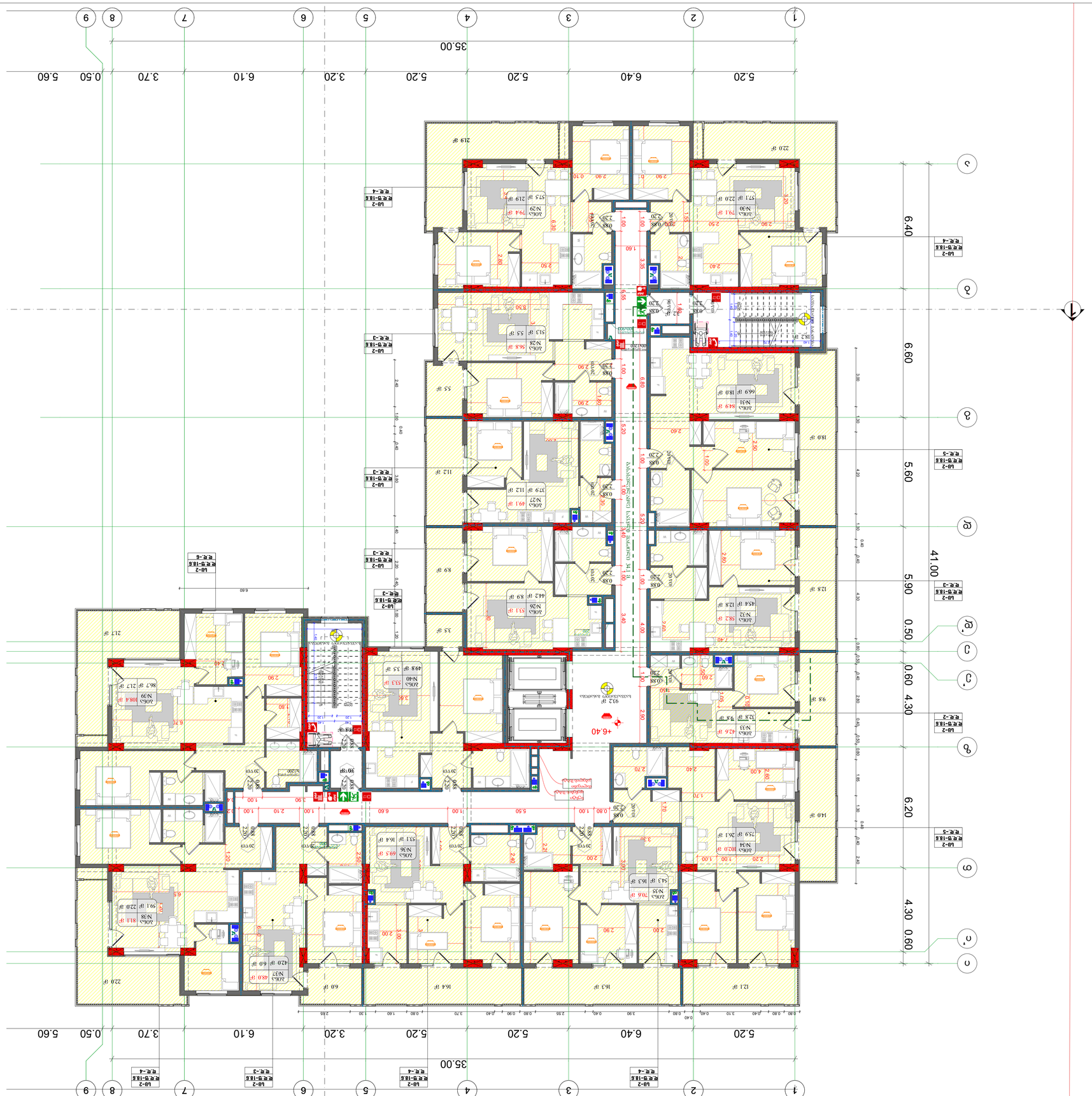

შენიშვნა: ბლოკი "ა" და ბლოკი "ბ" საცხოვრებელი და კომერციული სართულები იდენტურია

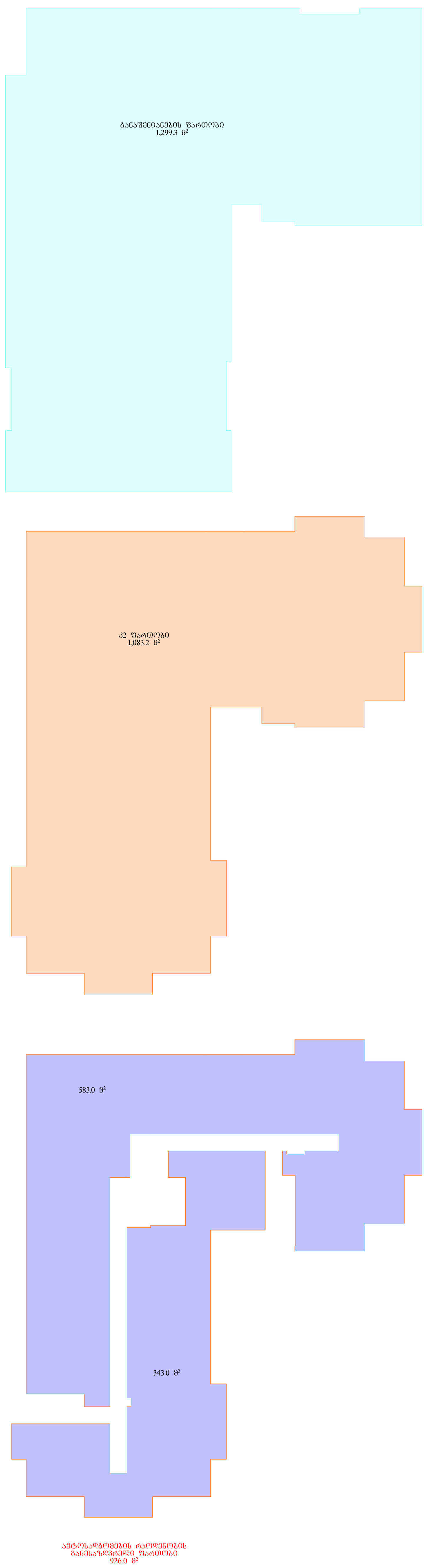

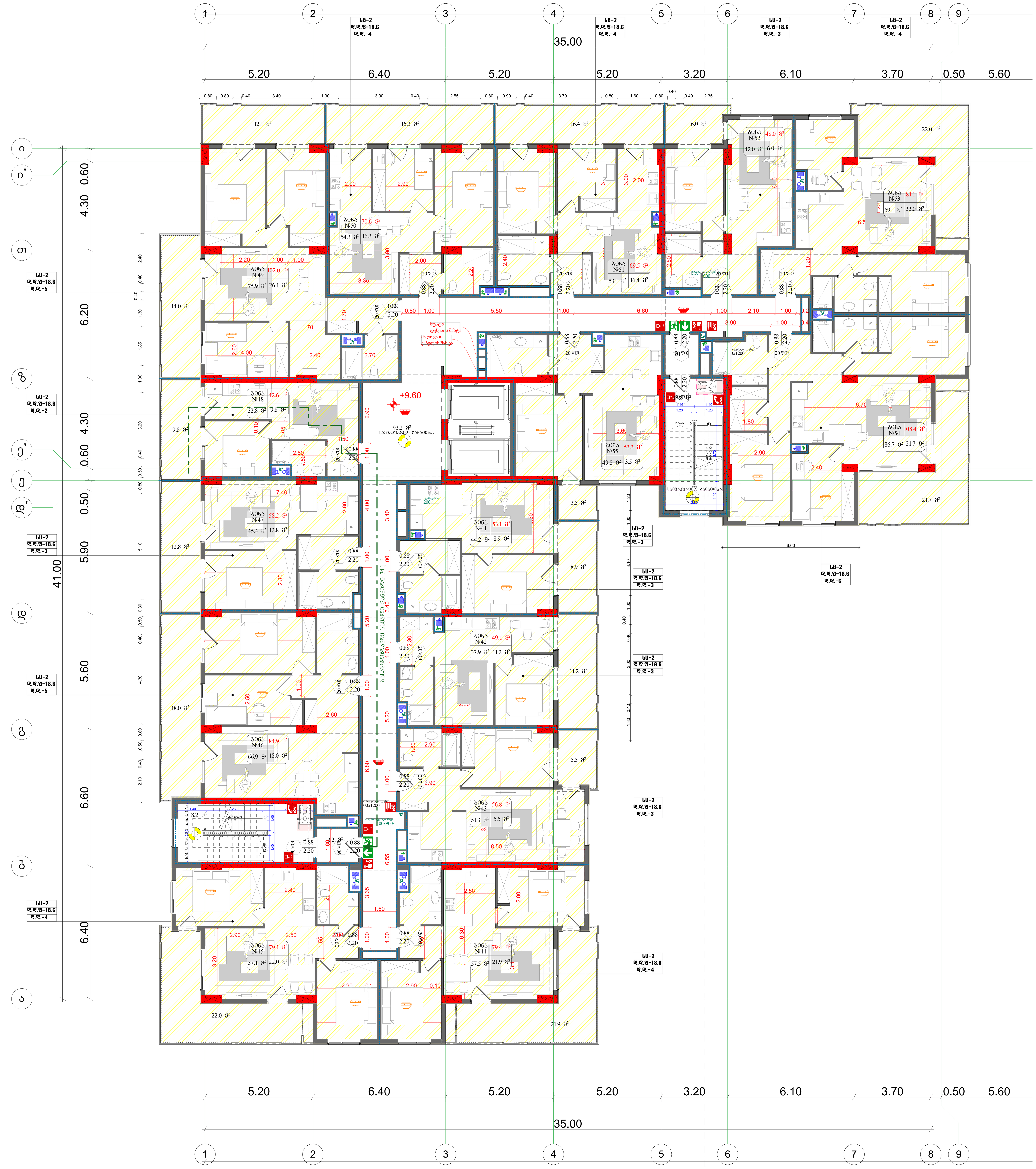

ნახაზის დასახელება

გეგმა +9.60 ნიშნულზე

ნახაზი ა.02.6

შენიშვნა:

სქემატური ჭრილი

დამკვეთი:

შპს "თომა-7"

საიდენტიფიკაციო კოდი: 200239679

დირექტორი:

იურიდი ქავთარაძე

ობიექტის დასახელება:

მრავალბინიანი საცხოვრებელი სახლი

ობიექტის მისამართი:

ქ. თბილისი
მექანიზაციის ქ. №1
(საკ/კოდი: **01.12.12.002.077**)

დამგეგმარებელი:

შ.პ.ს "კროკი" ს/კ: 400415083
საქართველო, ქ. თბილისი,
აკ. წერეთლის გამზ. №115ა

თანამდებობა	ხელმოწერა	სახელი/გვარი
პრ. ავტორი		გ. კაკანაძე
მთავარი არქიტექტორი		გ. კაკანაძე
არქიტექტორი		შ. ტყემალაძე

მასშტაბი 1:100, 1:350

ფორმატი: A1

ქ. თბილისი 2024 წ.

ՀԱՅԱՍՏԱՆԻ ՀԱՆՐԱՊԵՏՈՒԹՅԱՆ
ՏԱՐԱԾՔԱՅԻՆ ԿԱՌԱՎԱՐՄԱՆ ԵՎ
ՔԱՂԱՔԱՇԻՆՈՒԹՅԱՆ ԿՈՄԻՏԵ

ՀՀ ՏԱՐԱԾՔԱՅԻՆ ԿԱՌԱՎԱՐՄԱՆ ԵՎ ՔԱՂԱՔԱՇԻՆՈՒԹՅԱՆ
ՄԱՍՆԱԳԻՏԱԿԱՆ ԿԱԶՄԱԿԵՐՊՈՒԹՅՈՒՆ

ՀՀ, ք. Երևան, 0010, Կենտրոն վարչական շրջան,
Վազգեն Սարգսյան 5/2 շենք

+374 (10) 54 00 00

info@spc.am

www.spc.am

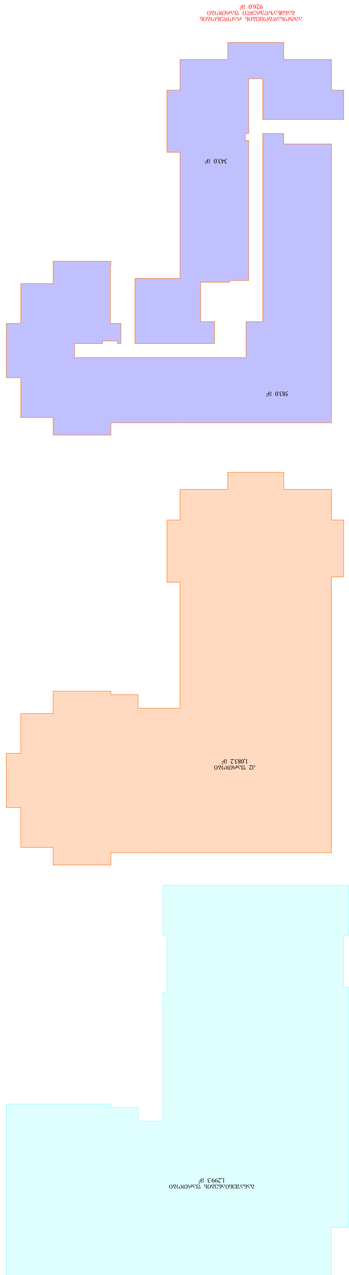

ՇԻՆԱՐԱՐԱԿԱՆ ԱՇԽԱՏԱՆՔՆԵՐԻ ԱՐՏԱԴՐԱՆՔ

ՀՀ, ք. Երևան, Կենտրոն վարչական շրջան 9, Վազգեն Սարգսյան 5/2 շենք

ՇԻՆԱՐԱՐԱԿԱՆ ԱՇԽԱՏԱՆՔՆԵՐԻ ԱՐՏԱԴՐԱՆՔ

ՀՀ, ք. Երևան, Կենտրոն վարչական շրջան 9, Վազգեն Սարգսյան 5/2 շենք

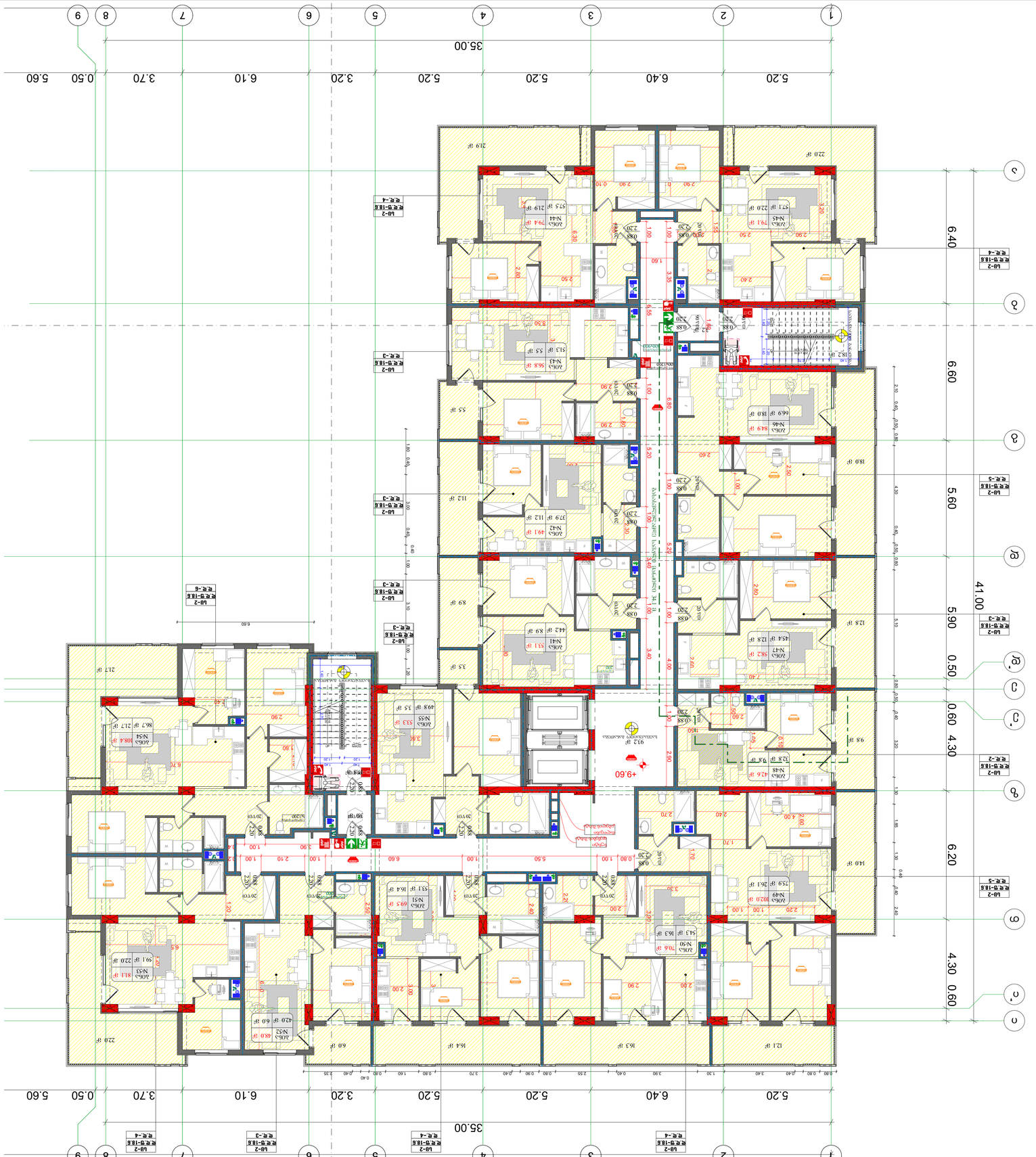

ՀԱՏԱԿԱԳԾԱՅԻՆ ՊԼԱՆ

ՇԻՆՈՒԹՅԱՆ ԱՆՎԱՆՈՒՄԸ, ՀԱՍՑԵՆ ԵՎ ՀԱՍՑԵԻ ՀԱՄԱՐԸ

ՀՀ, ք. Երևան, Կենտրոն վարչական շրջան 9, Վազգեն Սարգսյան 5/2 շենք

ԱՇԽԱՏԱՆՔԱՅԻՆ ՆԱԽԱԳԻԾ

ՇԻՆԱՐԱՐԱԿԱՆ ԱՇԽԱՏԱՆՔՆԵՐԻ ԱՐՏԱԴՐԱՆՔ

ՀՀ, ք. Երևան, Կենտրոն վարչական շրջան 9, Վազգեն Սարգսյան 5/2 շենք

ЗАГАЛЬНА ПОЯСНЮВАЛЬНА ЗАПИСКА
ЗОНА 9

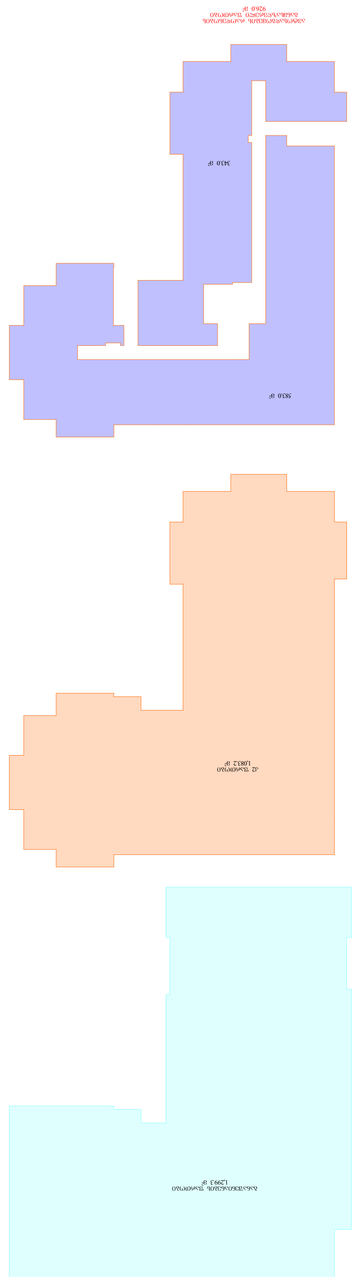

ЗОНА 8

ДІ ТЕХНОЛОГІЧНА ЗОНА
10812 м²

ЗАБЕЗПЕЧЕННЯ ПАРКІНГОМІСЦЬ ЗОНА ТЕХНОЛОГІЧНОЇ ЗОНИ
12993 м²

ЗАГАЛЬНА ПОЯСНЮВАЛЬНА ЗАПИСКА
ТА ЗАГАЛЬНІ ВІДОМОСТІ ПРО ОБ'ЄКТ БУДІВНИЦТВА

ЗАДАНИЕ: ЭЛЕКТРОМОНТАЖНЫЕ РАБОТЫ ПО ЭЛЕКТРООБОРУДОВАНИЮ ОБЩЕСТВЕННОЙ ЗОНЫ ЖИЛОГО КОМПЛЕКСА

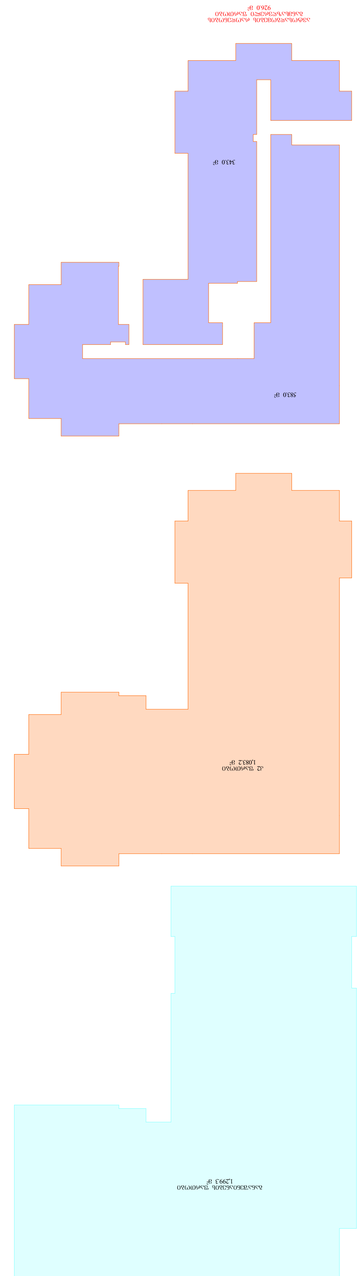

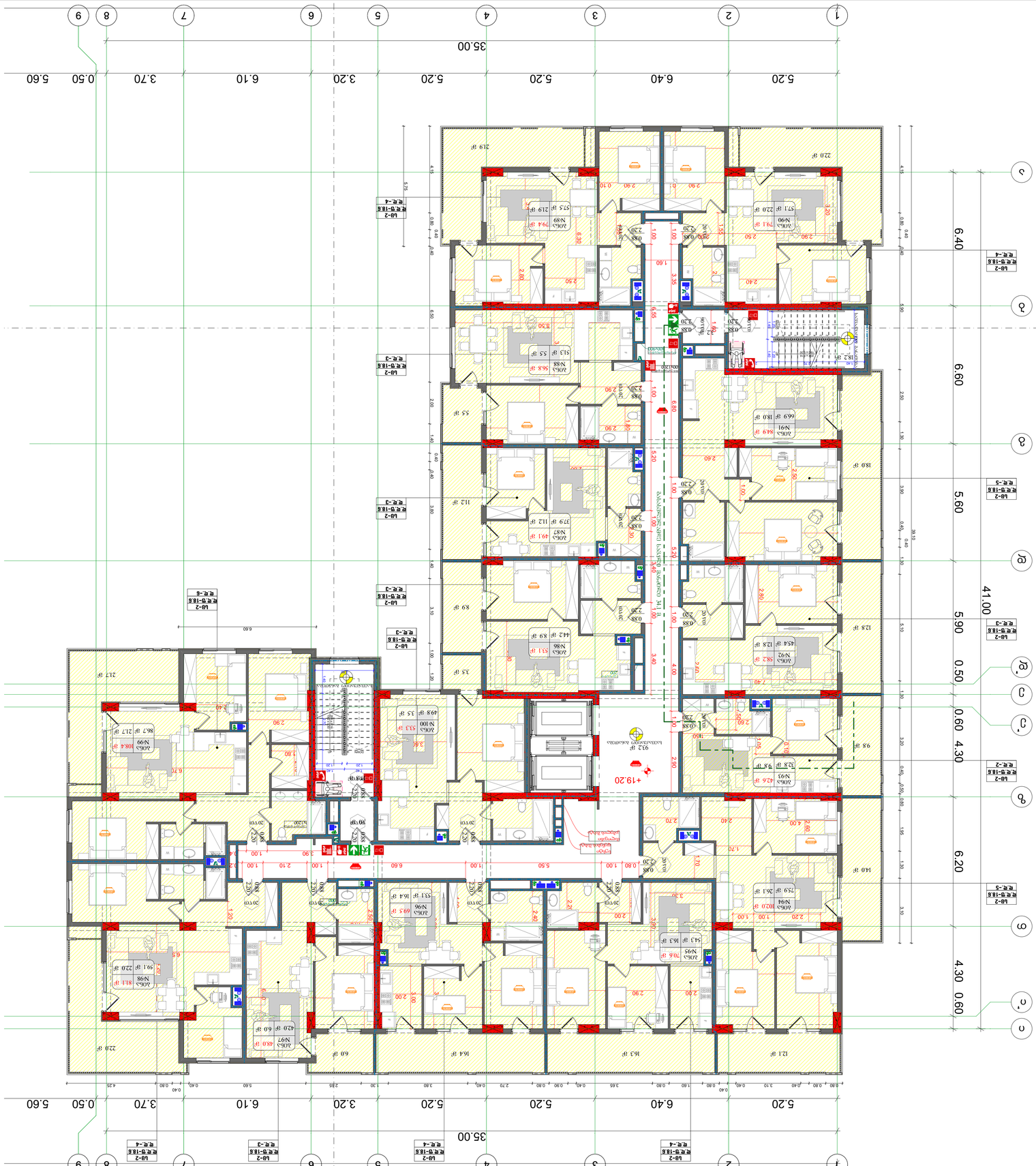

ГИП		Г. Ф. Ибрагимов
Инженер-электрик		А. А. Алиев
Инженер-электрик		Ф. Ф. Алиев
Начальник отдела	Бабаев Э.Г.	Бабаев Э.Г.

Заказчик: ООО "Строительная компания "Азербайджан"

Генеральный подрядчик: ООО "Строительная компания "Азербайджан"

Объект: Общественная зона жилого комплекса

Адрес: г. Баку, Сабаильский район, ул. Ахмеда Рагимова, участок 7

Стадия: Р

Лист: 1

Листов: 2

Масштаб: 1:100, 1:350

Формат: А1

г. Баку 2024 г.

ЗАСТРОЙКА: ЖИЛИЩЕ „Г" И ЖИЛИЩЕ „Д" С ОБЩЕСТВЕНО ОБСЛУЖВАНЕ И ПОДЗЕМЕН ПАРКИНГ

ГР. ВЕЛИКО ТЪРНОВО, ЗОНА „ЦЕНТЪР", ПАРЦЕЛ XXIII-1, КВ. 90

ОБЩА ЗАСТРОЕНА ПЛОЩ
3530 м²

ОБЩА ЗАСТРОЕНА ПЛОЩ
5020 м²

ОБЩА ЗАСТРОЕНА ПЛОЩ
12993 м²

ОБЩА ЗАСТРОЕНА ПЛОЩ
10812 м²

ЕТАЖ +22.40 ГОТВАРСКИ

Възложител:	„ЕЛИТ ПРОПЕРТИС" ЕООД
Проектанти:	арх. Здравко Стоянов, per. № 200239679
Конструктивна част:	
Част ВиК:	
Част ЕЛ:	
Част ОВК:	
Част ПБ:	
Част ПУСО:	
Част ЕЕ:	
Част ПБЗ:	
Част ОС:	
Част ПБЗ

შენიშვნა: ბლოკი "ა" და ბლოკი "ბ" საცხოვრებელი და კომერციული სართულები იდენტურია

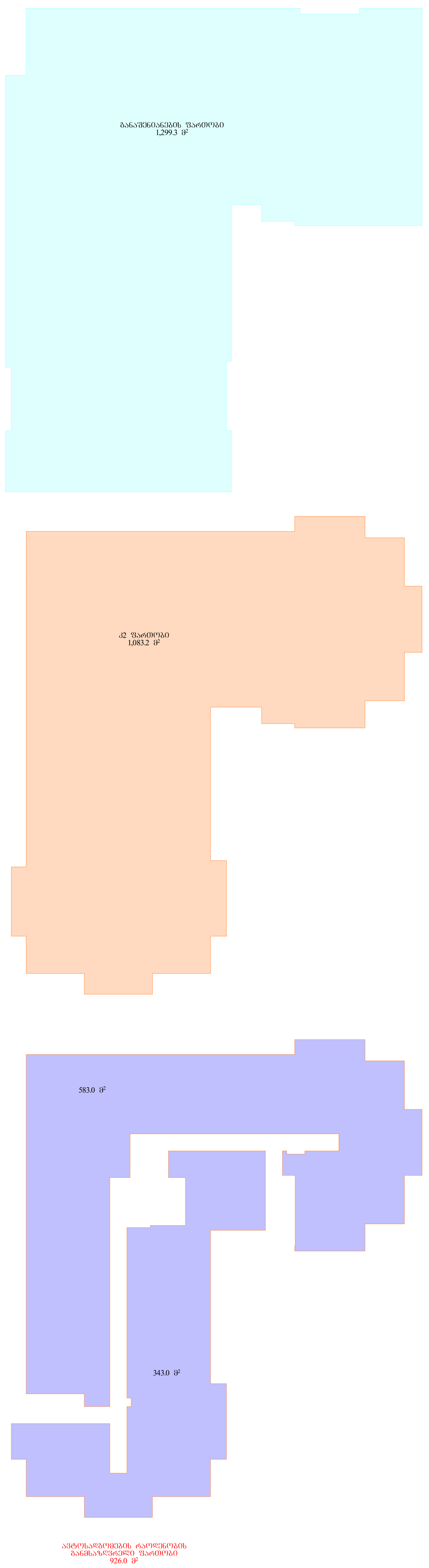

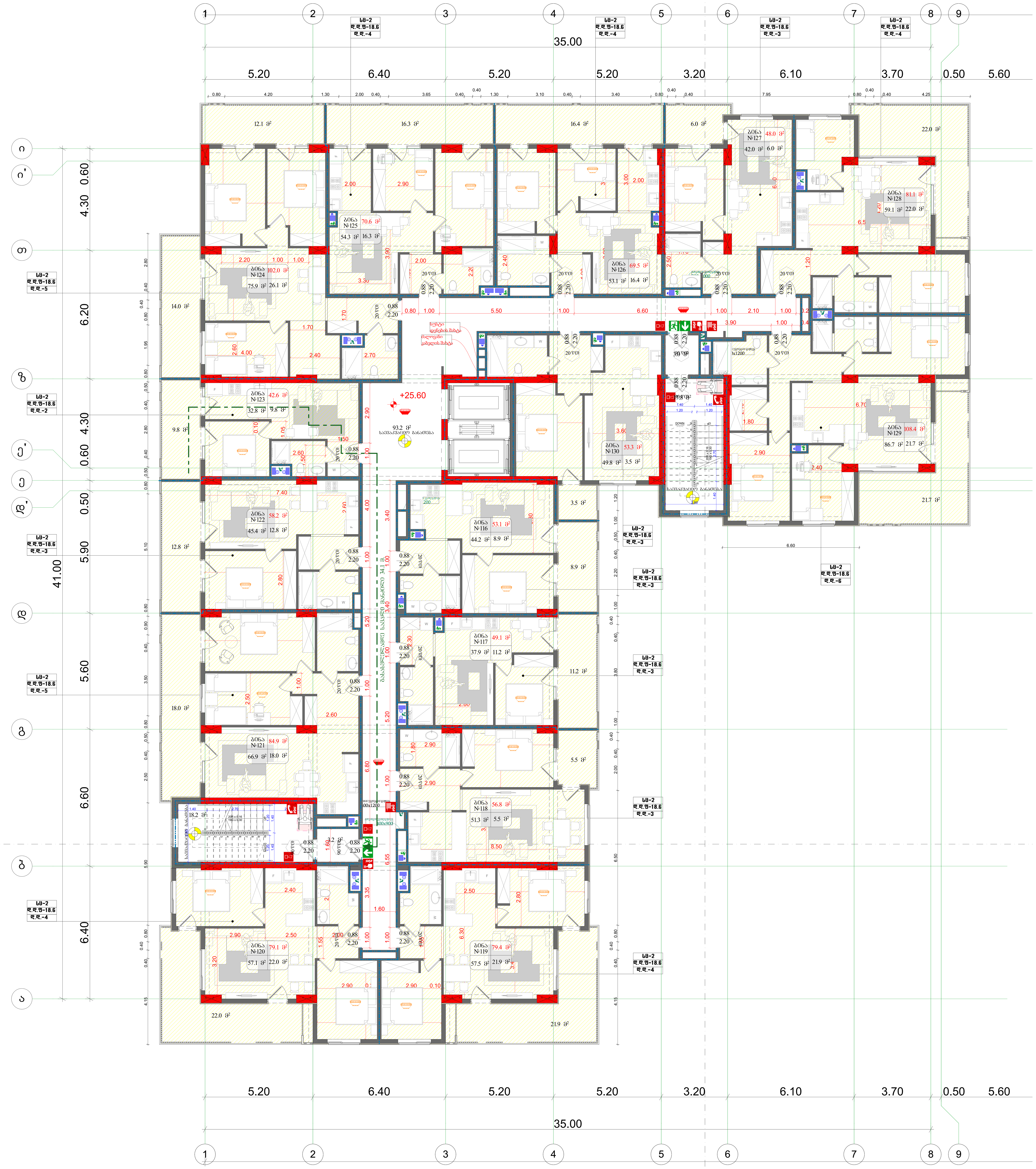

ნახაზის დასახელება

გეგმა +25.60 ნიშნულზე

ნახაზი ა.02.11

შენიშვნა:

სქემატური ჭრილი

დამკვეთი:

შპს "თომა-7"

საიდენტიფიკაციო კოდი: 200239679

დირექტორი:

იურიდი ქავთარაძე

ობიექტის დასახელება:

მრავალბინიანი საცხოვრებელი სახლი

ობიექტის მისამართი:

ქ. თბილისი
მექანიზაციის ქ. №1
(საკ/კოდი: **01.12.12.002.077**)

დამგეგმარებელი:

შ.პ.ს "კროკი" ს/კ: 400415083
საქართველო, ქ. თბილისი,
აკ. წერეთლის გამზ. №115ა

თანამდებობა	ხელმოწერა	სახელი/გვარი
პრ. ავტორი		გ. კაპანაძე
მთავარი არქიტექტორი		გ. კაპანაძე
არქიტექტორი		შ. ტყემალაძე

მასშტაბი 1:100, 1:350

ფორმატი: A1

ქ. თბილისი 2024 წ.

ვერტიკალური ჰორიზონტალური ელემენტების განლაგების სქემა

ბინათმშენებლობა ჰ.ა ამოდინების ქ.№ 1 ბინათმშენებლობა

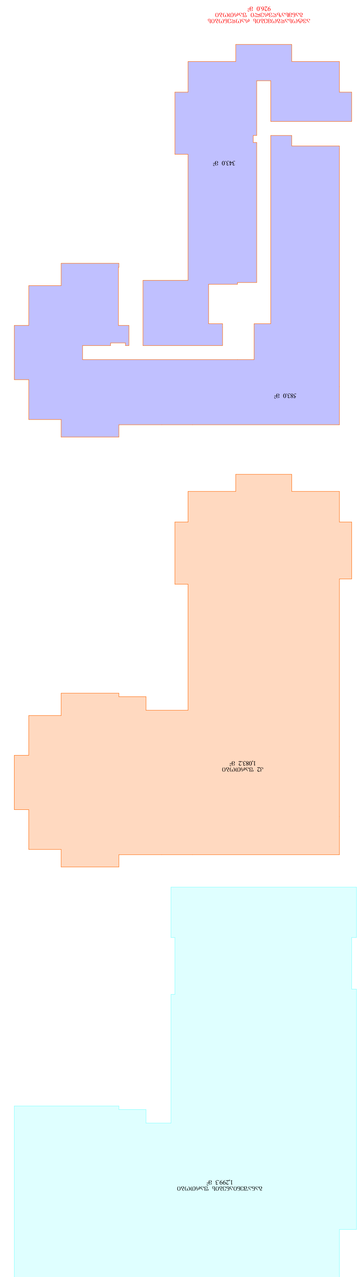

დამკვეთის ხელმოწერა	სახელი, გვარი
	ბ. ქადაგიძე
	ბ. ქადაგიძე
	ბ. ქადაგიძე
	ბ. ქადაგიძე

ნახაზის დასახელება	ვერტიკალური ელემენტების განლაგების სქემა
მასშტაბი	1:100, 1:350
ფურცლის ზომა	A1
	4. ივლისი 2024 წ.

შენიშვნა:

ბინის ნომერი

ბინის ფართი

ბინის ნომერი	102.12

ბინის ფართი +28.80 ნიშნულზე

ბინათმშენებლობა

ქ. ივანე ჯავახიშვილის №1

(ბსპ კოდი: 01.12.002.077)

ქალაქ თბილისის მუნიციპალიტეტის ტერიტორიული ორგანოს, ქალაქ თბილისის მერიის სამშენებლო ნებართვის სამსახურის

2002396 79

ელ.ფოსტა:

ტელეფონის ნომერი:

შპს „ეკო-ზ"

ავტორი:

ტელეფონის ნომერი:

ელ.ფოსტა:

1 2 3 4 5 6 7 8 9
35.00
5.20 6.40 5.20 5.20 3.20 5.20 6.10 3.70 0.50 5.60
41.00
6.40 6.60 5.60 5.90 0.50 0.60 4.30 6.20 4.30 0.60
ა ბ გ დ ე ვ ზ თ ი კ
+28.80
ლიფტის შახტი
ლიფტის მანქანათა სათავსო
ხანძარსაწინააღმდეგო ნაკრები
ხანძარსაწინააღმდეგო ნაკრები
ხანძარსაწინააღმდეგო ნაკრები

ՀԱՅԱՍՏԱՆԻ ՀԱՆՐԱՊԵՏՈՒԹՅԱՆ
ՏԱՐԱԾՔԱՅԻՆ ԿԱՌԱՎԱՐՄԱՆ ԵՎ
ՔԱՂԱՔԱՇԻՆՈՒԹՅԱՆ ՊԵՏԱԿԱՆ
ԿՈՄԻՏԵ

ՀՀ, ք. Երևան, Կենտրոն վարչական շրջան,
Ամիրյան փող. 2-րդ նրբ. 1/1 շենք

ქალაქ თბილისის მუნიციპალიტეტის
ტერიტორიის გენერალური გეგმის
ცვლილებები და ამოქმედების წესი"
დამტკიცებული ქალაქ თბილისის
საკრებულოს 2019 წლის 27 დეკემბრის
№ 01.12.002.077 დადგენილებით

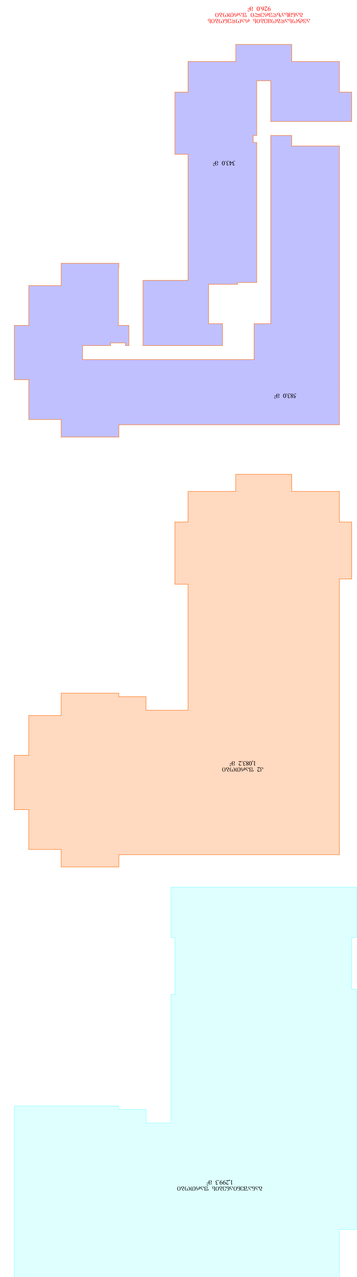

ბინა +35.20 ნიშნულზე

ბინების ნუმერაცია ბინის ფართის მიხედვით

ობიექტის დასახელება	საცხოვრებელი კორპუსი
ობიექტის მისამართი	ქ. თბილისი, ვაკის რაიონი, ნ. ნინოშვილის ქუჩა №115ა, ს/კ 01.12.002.077
პროექტის ავტორი	შპს „არქიტექტურული ბიურო ნ. ნინოშვილი"
ავტორის ხელმოწერა	
პროექტის ხელმძღვანელი	ნ. ნინოშვილი
ავტორის ხელმოწერა	
ნახაზის დასახელება	ბინა +35.20 ნიშნულზე
ნახაზის მასშტაბი	1:100, 1:350
ფურცლის ფორმატი: A1	
	4. თებერვალი 2024 წ.

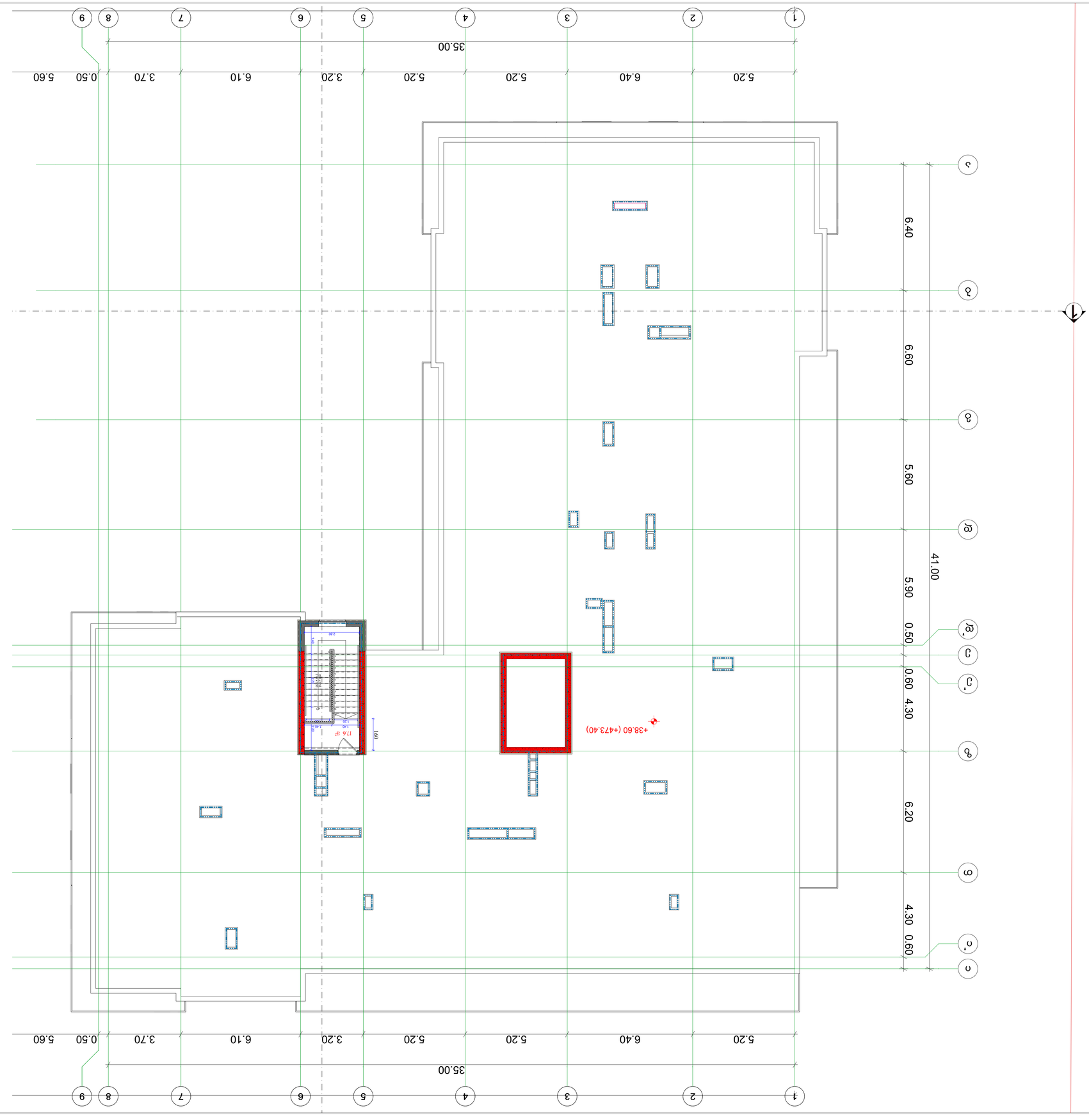

ვეძებთ: ჯერეთი „ა" ჯ.ა ჯერეთი „ბ"
ხაზოვანი ობიექტის ჯ.ა კონტროლის ხაზოვანი ობიექტის ნაწილი

ა2 შავი ფერი
243 მ²

ასანთქვეშა ხაზის ნაწილი შავი ფერი
243 მ²

ობიექტის დასახელება	ხაზოვანი ობიექტი
პროექტის ავტორი	ბ. ბაბანაძე
პროექტის ხელმძღვანელი	ბ. ბაბანაძე
ტოპოგრაფიული აგეგმვის ხელმძღვანელი	ნ. ტაბატაძე

ტოპოგრაფიული აგეგმვის ეტაპი

ხაზოვანი ობიექტის ნაწილი

ტოპოგრაფიული აგეგმვის მასშტაბი: 1:100

ფურცლის ზომა: A1

ქ. თბილისი 2024 წ.

ტოპოგრაფიული აგეგმვის საფუძველი

ხაზოვანი ობიექტის ნაწილი

ტოპოგრაფიული აგეგმვის ჩატარების თარიღი: +38.60 მეზობელი

ხაზოვანი

ხაზოვანი	ა0215

ტოპოგრაფიული აგეგმვის ხელშეკრულება:

ტოპოგრაფიული აგეგმვის ჩატარების ადგილი

ქ. თბილისი
ვაჟა-ფშაველას გამზირი ქ. №1
(ბაზა/კოდი: **01.12.12.002.077**)

ტოპოგრაფიული აგეგმვის ხელშეკრულების ნომერი:

შპს „ბანკი ჯორჯია", ქ. თბილისი, ა. ყაზბეგის №115ა

ობიექტის დასახელება	ხაზოვანი ობიექტი
პროექტის ავტორი	ბ. ბაბანაძე
პროექტის ხელმძღვანელი	ბ. ბაბანაძე
ტოპოგრაფიული აგეგმვის ხელმძღვანელი	ნ. ტაბატაძე

ტოპოგრაფიული აგეგმვის მასშტაბი: 1:100

ფურცლის ზომა: A1

ქ. თბილისი 2024 წ.

ტოპოგრაფიული აგეგმვის საფუძველი

ხაზოვანი ობიექტის ნაწილი

ტოპოგრაფიული აგეგმვის ჩატარების თარიღი: +38.60 მეზობელი

ხაზოვანი

ხაზოვანი	ა0215

ტოპოგრაფიული აგეგმვის ხელშეკრულება:

ტოპოგრაფიული აგეგმვის ჩატარების ადგილი

ქ. თბილისი
ვაჟა-ფშაველას გამზირი ქ. №1
(ბაზა/კოდი: **01.12.12.002.077**)

ტოპოგრაფიული აგეგმვის ხელშეკრულების ნომერი:

შპს „ბანკი ჯორჯია", ქ. თბილისი, ა. ყაზბეგის №115ა

ЗДАНИЕ ЗЕМСНАРЯДА "Э" И ЭЛЕМЕНТЫ БЛАГОУСТРОЙСТВА ТЕРРИТОРИИ

ЗДАНИЕ ЗЕМСНАРЯДА "Э" И ЭЛЕМЕНТЫ БЛАГОУСТРОЙСТВА ТЕРРИТОРИИ

Стадия	Лист	Листов
Р	1	1

Организация: ООО "ЭКОПРОЕКТ"

Главный инженер проекта: Ю.А. Ларионов

Разработал: Ю.А. Ларионов

Н. контроль: Ю.А. Ларионов

ГИП: Ю.А. Ларионов

Согласовано:

Инв. № подл. | Подпись и дата | Взам. инв. №

Масштаб 1:100

Формат А1

г. Архангельск 2024 г.

ООО "ЭКОПРОЕКТ"
163045, г. Архангельск, ул. Воскресная, д. 1, оф. 115
тел. 89115400833

Заказчик: АО "ПО "Севмаш"
Объект: Здание земснаряда "Э" и элементы благоустройства территории
Адрес объекта: г. Северодвинск, Архангельская область
Договор: 2002396791

Стадия: Р
Лист: 1
Листов: 1

Наименование: План на отм. +38.60 (+473.40)

Формат А1

Инв. № подл. | Подпись и дата | Взам. инв. №

Изм.	Кол.уч.	Лист	№ док.	Подпись	Дата
Разработал					
Н. контроль					
ГИП					

Благоустройство территории

План на отм. +38.60 (+473.40)

Масштаб 1:100

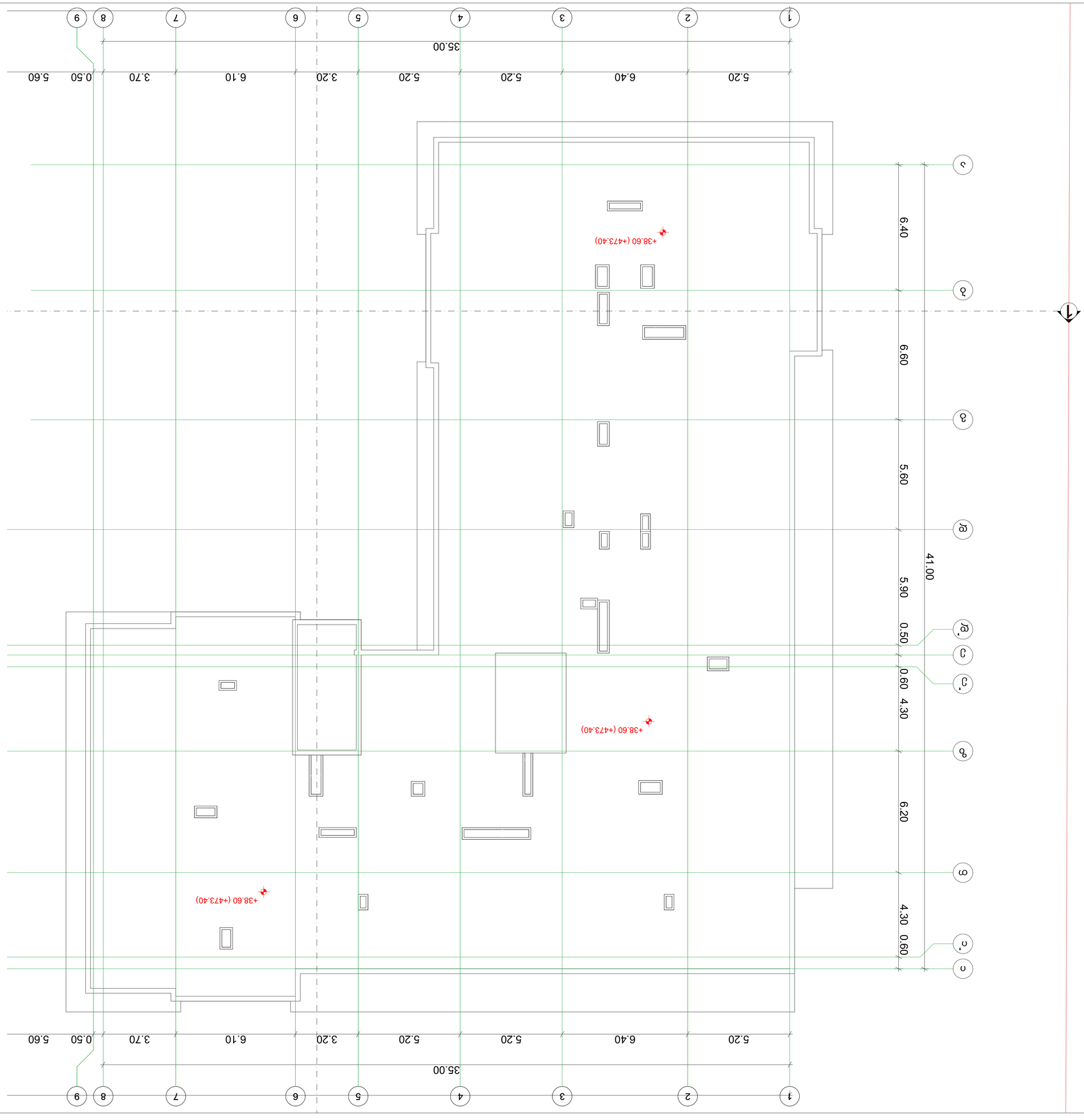

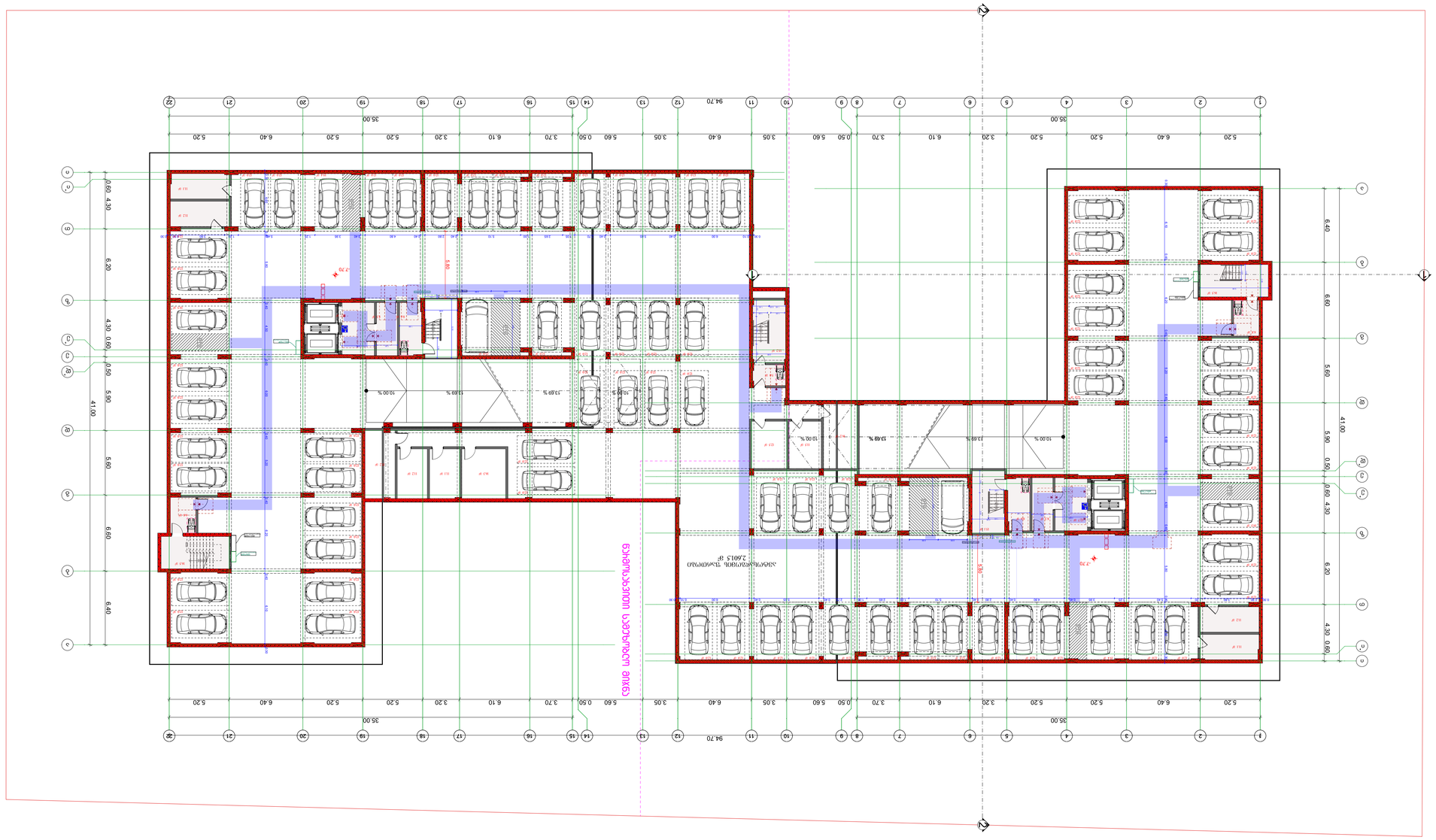

Забележка: Всички размери са в "мм" освен ако не е посочено друго.
Всички нива са спрямо Репер

Проектирал:	Ел. подпис	инж. Здравко Здравков
Проверил:	Ел. подпис	арх. Здравко Здравков
Съгласувал:	Ел. подпис	инж. Здравко Здравков
Одобрил:	Ел. подпис	инж. Здравко Здравков

Мащаб 1:200

Формат: А1

гр. Оряхово 2024 г.

Възложител: „ЗАЛ-7" ЕООД
гр. Оряхово, ул. „Г." № 1 и № 2
Проект: Жилищна сграда с ПИ
Оряхово, ул. „Г." № 1 и № 2
Фаза: Работен проект
Част: Архитектурна
Мащаб: 1:200
Лист: 2031
Листове: 2
Дата: 07.2024 г.
Проектант: арх. Здравко Здравков
Консултанти:
Конструктивна част: инж. Здравко Здравков
Част ВиК: инж. Здравко Здравков
Част ЕЛ: инж. Здравко Здравков
Част ОВК: инж. Здравко Здравков
Част ПБ: инж. Здравко Здравков
Част ПБЗ: инж. Здравко Здравков
Част ЕЕ: инж. Здравко Здравков
Част ОС: инж. Здравко Здравков
Част ПУСО: инж. Здравко Здравков
Част ПЗ: инж. Здравко Здравков
Част ПБЗ: инж. Здравко Здравков
Част ПБ

ЗАСТРОЙКА ЗА ЖИЛИЩНО СГРАДИ "А" И "Б" С ОБЩИ ПОМЕЩЕНИЯ И ПОДЗЕМЕН ГАРАЖ

ПЛАН НА ПАРТЕР ОТ ОСИ 1 ДО ОСИ 22

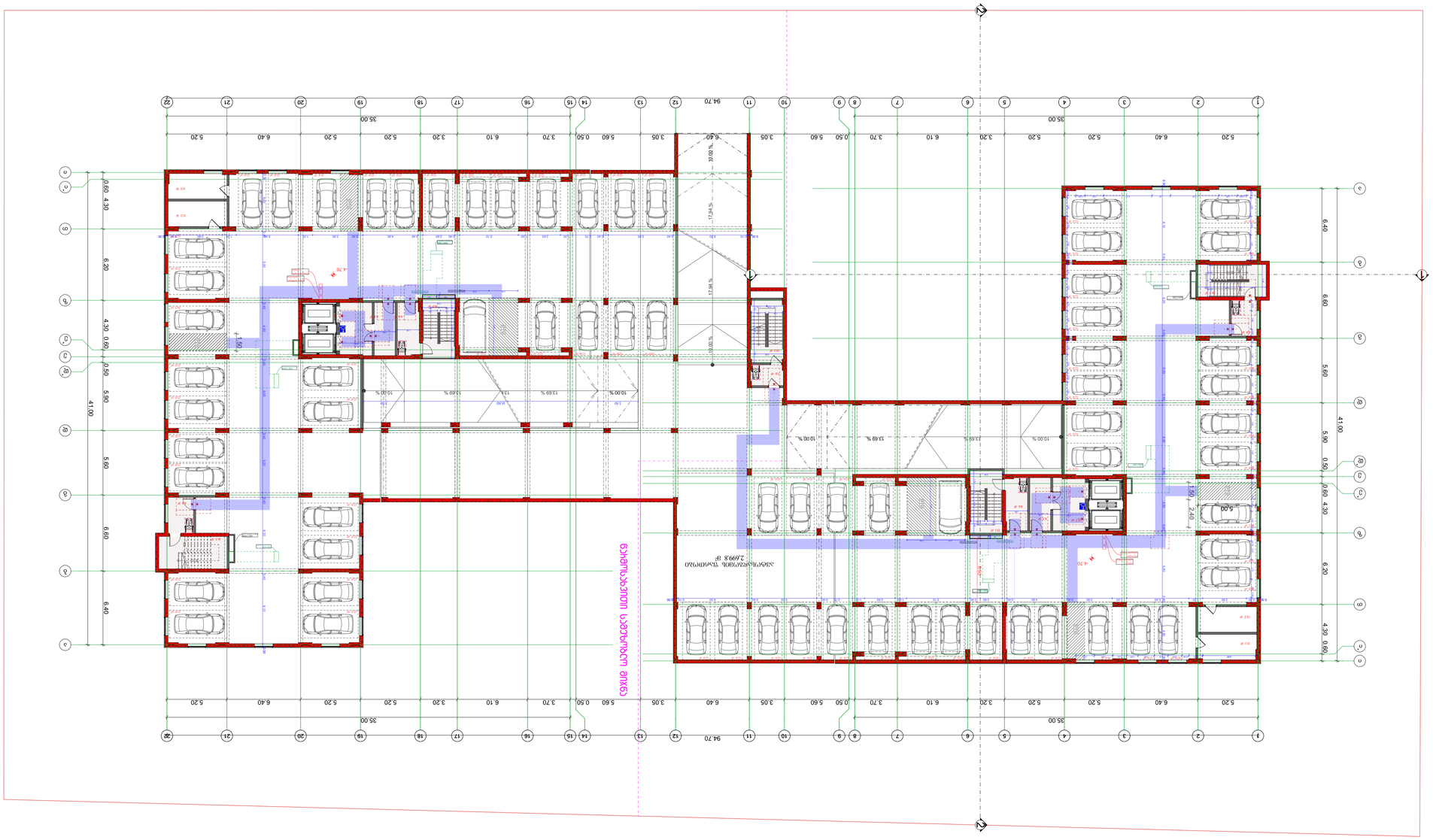

ГРАФИЧЕСКИ МАЩАБ: 1:200

ФОРМАТ: А1

Д. ОТДЕЛЕНИЕ 2024 Г.

ПРОЕКТАНТ: БЪЛГАРОВ		ВЪЗЛОЖИТЕЛ:
АРХ. ЗЛАТКА ГЕНЧЕВА	Д. ДОКЛАДЧИЯ	ВЪЗЛОЖИТЕЛ:
ИНЖ. ЗЛАТКА ГЕНЧЕВА	Д. ДОКЛАДЧИЯ	ЗАПОЗНАТО
ГЛ. ИНЖ. ФЕЛИЦИЯ ЗЛАТКОВА	Д. ДОКЛАДЧИЯ	ЗАПОЗНАТО

ЗАСТРОЙКА ЗА ЖИЛИЩНО СГРАДИ "А" И "Б" С ОБЩИ ПОМЕЩЕНИЯ И ПОДЗЕМЕН ГАРАЖ

ПЛАН НА ПАРТЕР ОТ ОСИ 1 ДО ОСИ 22

ГРАФИЧЕСКИ МАЩАБ: 1:200

ФОРМАТ: А1

Д. ОТДЕЛЕНИЕ 2024 Г.

ГЛ. ИНЖ. ФЕЛИЦИЯ ЗЛАТКОВА

Д. ДОКЛАДЧИЯ

ИНЖ. ЗЛАТКА ГЕНЧЕВА

Д. ДОКЛАДЧИЯ

АРХ. ЗЛАТКА ГЕНЧЕВА

ЗАПОЗНАТО

ВЪЗЛОЖИТЕЛ:

ЗАПОЗНАТО

ПРОЕКТАНТ: БЪЛГАРОВ

ВЪЗЛОЖИТЕЛ/ЗАЯВИТЕЛ

ՀՀ ԱՐՄԱՎԻՐԻ ՄԱՐԶԻ «ՆՈՐ ԱՐՄԱՎԻՐ» ՔԱՂԱՔԱՅԻՆ ՀԱՄԱՅՆՔԻ
ԲՆԱԿԱՎԱՅՐԵՐԻ ԵՎ ԱՅԼ ՇԻՆՈՒԹՅՈՒՆՆԵՐԻ ՕՐԻՆԱԿԱՆ ՆԱԽԱԳԻԾ



ծրագրային փաթեթ՝	ArchiCAD 26
ճարտարապետ՝	Ա. Ավետիսյան
ՀՀԱՀ անդամության համար՝	009888
ստորագրություն՝	
ամսաթիվ՝	08.2024

ՀՀ ԱՐՄԱՎԻՐԻ ՄԱՐԶԻ «ՆՈՐ ԱՐՄԱՎԻՐ» ՔԱՂԱՔԱՅԻՆ ՀԱՄԱՅՆՔԻ ԲՆԱԿԱՎԱՅՐԵՐԻ ԵՎ ԱՅԼ ՇԻՆՈՒԹՅՈՒՆՆԵՐԻ ՕՐԻՆԱԿԱՆ ՆԱԽԱԳԻԾ

ՀՀ Արմավիրի մարզի «Նոր Արմավիր» քաղաքային համայնքի բնակավայրերի և այլ շինությունների օրինակելի նախագիծ

ՀՀ ԱՐՄԱՎԻՐԻ ՄԱՐԶԻ ՆՈՐ ԱՐՄԱՎԻՐ ՔԱՂԱՔԻ 4 ՀԱՄԱՐԻ 1-ԻՆ ՇԵՆՔԻ ՆԱԽԱԳԻԾ

ՀՀ ԱՐՄԱՎԻՐԻ ՄԱՐԶԻ ՆՈՐ ԱՐՄԱՎԻՐ ՔԱՂԱՔԻ 4 ՀԱՄԱՐԻ 1-ԻՆ ՇԵՆՔԻ ՆԱԽԱԳԻԾ

Նախագծի փուլ՝	Նախագծային փաստաթղթեր
Գլխ. ինժեներ՝	Ա. Հարությունյան
Նախագծի ղեկավար՝	Ա. Հարությունյան
Գլխ. ճարտարապետ՝	Ա. Ավետիսյան

Նախագծի փուլ՝ Նախագծային փաստաթղթեր

Գլխ. ինժեներ՝ Ա. Հարությունյան

Նախագծի ղեկավար՝ Ա. Հարությունյան

Գլխ. ճարտարապետ՝ Ա. Ավետիսյան

ՀԱՅԱՍՏԱՆԻ ՀԱՆՐԱՊԵՏՈՒԹՅԱՆ "Հ" ՏԱՐԱԾՔԱՅԻՆ ԿԱ ՀԱՄԱՅՆՔԱՅԻՆ ԾԱՌԱՅՈՒԹՅՈՒՆՆԵՐԻ ՕՊԵՐԱՏԻՎԱՅԻՆ ՀԱՐՑԵՐԻ ԿԱՐԳԱՎՈՐՄԱՆ ՎԱՐՉՈՒԹՅՈՒՆ

ՄԱՍՆԱՃՅՈՒՂԻ ԲԱՑԱՌՎԱԾՔ	ԼԱՆԿՈՒԹ/ՁԱՅՆ	
ՀԵՂ. ՏԵԽՆԻԿ	Հ. ԱՍԱՏՐՅԱՆ	
ՀԱՐԿԱՅԻՆ ՀՍԿՈՂՈՒԹՅՈՒՆ	Հ. ԱՍԱՏՐՅԱՆ	
ԱԿՈՒՍՏԻԿ	Ռ. ՄԱՐՏԻՐՈՍՅԱՆ	

ԱՇԽԱՏԱՆՔԱՅԻՆ ՄԱՍԻ 1:100

ՇՐՋԱՆԱԿ՝ A1

ք. ՕՐԱՎԱՆ 2024 Թ.

ՇԻՆՈՒԹՅԱՆ ՀԱՍՑԵ՝
ՀԱՄԱՅՆՔԱՅԻՆ ԲՆԱԿԱՐԱՆ ՇԻՆԱՐԱՐՈՒԹՅԱՆ ԵՎ ՀԱՄԱՅՆՔԱՅԻՆ ԾԱՌԱՅՈՒԹՅՈՒՆՆԵՐԻ ՕՊԵՐԱՏԻՎԱՅԻՆ ՀԱՐՑԵՐԻ ԿԱՐԳԱՎՈՐՄԱՆ ՎԱՐՉՈՒԹՅԱՆ ՇԵՆՔԻ ԱՇԽԱՏԱՆՔԱՅԻՆ ՆԱԽԱԳԻԾ

ՀԱՍՑԵԻ ՀԱՍՑԵ՝
ՀՀ, ՇԻՐԱԿԻ ՄԱՐԶ, ԳՅՈՒՄՐԻ ՀԱՄԱՅՆՔ,
ՀՀ, ՎԱՆԱՁՈՐԻ ՇԱՀԱԿ. №115/1

ՀԱՄԱՐ՝ 01.12.002.0077
ՇԻՆՈՒԹՅԱՆ ՀԱՍՑԵ՝ ք. ՕՐԱՎԱՆ
ՇՇՀՀՈՒՑՉԱԿԱՆ ՀՀ. №1

ՀԱՄԱՀԵՂԻՆԱԿ՝ "ՀԱՅԱՍՏԱՆԻ ԱԶԳԱՅԻՆ ՀԱՄԱՐԱՆ" ՊԵՏԱԿԱՆ ՈՉ ԱՌԵՎՏՐԱՅԻՆ ԿԱԶՄԱԿԵՐՊՈՒԹՅՈՒՆ
ՀՎՀՀ՝ 00239679

ՀԱՄԱՐԻ ՀԱՍՑԵ՝ ՀՀ, ՇԻՐԱԿԻ ՄԱՐԶ, ԳՅՈՒՄՐԻ ՀԱՄԱՅՆՔ, ՀՀ, ՎԱՆԱՁՈՐԻ ՇԱՀԱԿ. №115/1

ՇԻՆՈՒԹՅԱՆ ՀԱՍՑԵ՝ ՀՀ, ՇԻՐԱԿԻ ՄԱՐԶ, ԳՅՈՒՄՐԻ ՀԱՄԱՅՆՔ, ՀՀ, ՎԱՆԱՁՈՐԻ ՇԱՀԱԿ. №115/1

ՀԱՄԱՐ՝ 01.12.002.0077

ՀԱՅԱՍՏԱՆԻ ՀԱՆՐԱՊԵՏՈՒԹՅԱՆ «ՀՀ ԱՐՄԱՎԻՐԻ ՄԱՐԶԻ ԱՐՄԱՎԻՐ ՔԱՂԱՔԻ ԱՎԱԳԱՆՈՒ ՇԵՆՔԵՐԻ ԵՎ ՀԱՐԱԿԻՑ ՏԱՐԱԾՔՆԵՐԻ ԿԱՌՈՒՑՈՒՄ»



ծրագրի անվանում

ՀՀ Արմավիրի մարզ, ք. Արմավիր, Ազատության 1-ին նրբ. 2/1

նախագծի փուլ

Նախագիծ/Ճշգրիտ

փոփոխության համարը	կատարողի անունը	ստորագրությունը	ամսաթիվը
ՀՀ, Արմավիր			ի. Ասլանյան
նախագծի ղեկավար			ի. Ասլանյան
նախագծի հեղինակ			Գ. Թոքմաջյան

գծագրման մասշտաբ 1:100

գծագրի համար՝ АІ

ի. Ստեփանյան 2024 թ.

գործատու՝ ՀՀ Արմավիրի մարզպետարանի «Արմավիրի քաղաքապետարան» համայնքային ծառայություն

հասցե՝ ՀՀ, Արմավիրի մարզ, ք. Արմավիր, Ազատության 1-ին նրբ. 2/1

հեռախոսահամար՝ 0374 22 50 00

էլ. հասցե՝ armavir@mta.gov.am

կոդ՝ 01.12.002.077

ծրագրի անվանում՝ ՀՀ Արմավիրի մարզի Արմավիր քաղաքի ավագանու շենքերի և հարակից տարածքների կառուցում

նախագծի փուլ՝ նախագծային փաստաթղթեր

գործատուի անունը՝ ՀՀ Արմավիրի մարզպետարանի «Արմավիրի քաղաքապետարան» համայնքային ծառայություն

գործատուի հասցեն՝ ՀՀ, Արմավիրի մարզ, ք. Արմավիր, Ազատության 1-ին նրբ. 2/1

գործատուի հեռախոսահամարը՝ 0374 22 50 00

էլ. հասցեն՝ armavir@mta.gov.am

կոդ՝ 01.12.002.077

գործատուի անունը՝ ՀՀ Արմավիրի մարզպետարանի «Արմավիրի քաղաքապետարան» համայնքային ծառայություն

հասցե՝ ՀՀ, Արմավիրի մարզ, ք. Արմավիր, Ազատության 1-ին նրբ. 2/1

հեռախոսահամար՝ 0374 22 50 00

էլ. հասցե՝ armavir@mta.gov.am

կոդ՝ 01.12.002.077

ծրագրի անվանում՝ ՀՀ Արմավիրի մարզի Արմավիր քաղաքի ավագանու շենքերի և հարակից տարածքների կառուցում

նախագծի փուլ՝ նախագծային փաստաթղթեր

փոփոխության համարը	կատարողի անունը	ստորագրությունը	ամսաթիվը
ՀՀ, Արմավիր			ի. Ասլանյան
նախագծի ղեկավար			ի. Ասլանյան
նախագծի հեղինակ			Գ. Թոքմաջյան

գծագրման մասշտաբ 1:100

գծագրի համար՝ АІ

ի. Ստեփանյան 2024 թ.

գործատու՝ ՀՀ Արմավիրի մարզպետարանի «Արմավիրի քաղաքապետարան» համայնքային ծառայություն

հասցե՝ ՀՀ, Արմավիրի մարզ, ք. Արմավիր, Ազատության 1-ին նրբ. 2/1

հեռախոսահամար՝ 0374 22 50 00

էլ. հասցեն՝ armavir@mta.gov.am

կոդ՝ 01.12.002.077

ծրագրի անվանում՝ ՀՀ Արմավիրի մարզի Արմավիր քաղաքի ավագանու շենքերի և հարակից տարածքների կառուցում

նախագծի փուլ՝ նախագծային փաստաթղթեր

ՀՀ Արմավիրի մարզի Արմավիր քաղաքի ավագանու շենքերի և հարակից տարածքների կառուցում

նախագծի փուլ՝ նախագծային փաստաթղթեր

գործատուի անունը՝ ՀՀ Արմավիրի մարզպետարանի «Արմավիրի քաղաքապետարան» համայնքային ծառայություն

գործատուի հասցեն՝ ՀՀ, Արմավիրի մարզ, ք. Արմավիր, Ազատության 1-ին նրբ. 2/1

գործատուի հեռախոսահամարը՝ 0374 22 50 00

էլ. հասցեն

ვაკის ტერიტორიაზე „ა" და „ბ" ბლოკების და ავტოფარეხების სამშენებლო ნაწილის

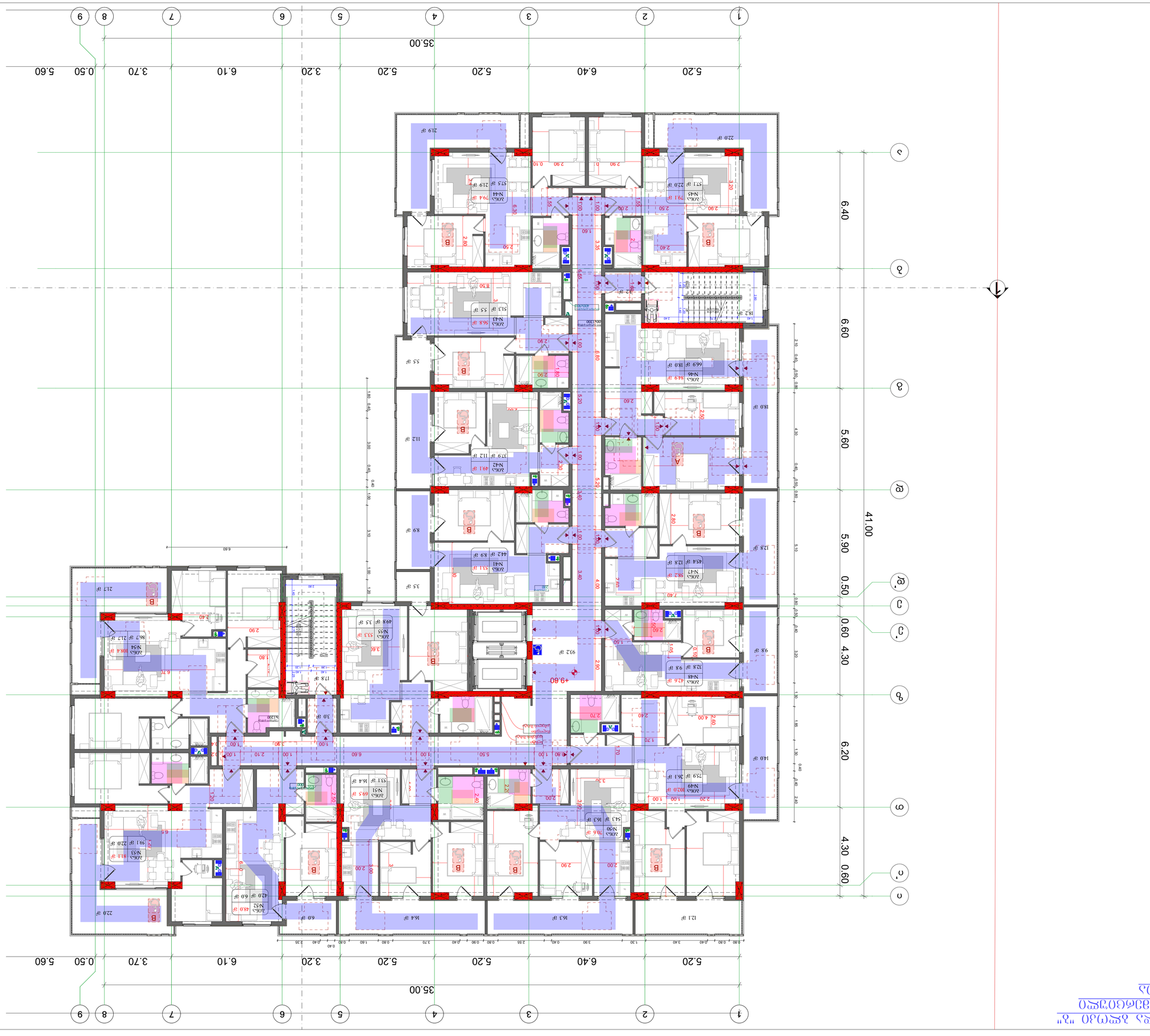

ბინების +9.60 მეშვიდე სართული

ნახატის ტიპი:	ტექნიკური
ფორმატი:	A1
მასშტაბი:	1:100

ՀՀ ՏԱՐԱԾՔԱՅԻՆ ԿԱ ԱՐՄԱՎԻՐԻ ՄԱՐԶԻ
ԱՐԱՐԱՏՅԱՆ ՀԱՄԱՅՆՔԻ «Հ» ԱՐՄԱՎԻՐ ՔԱՂԱՔԻ
ՀԱՐԱՎԱՆՔԱՅԻՆ ՇԵՆՔԵՐԻ ԱՌԱՆՑՔԱՅԻՆ ՀԱՏԱԿԱԳԾԵՐ

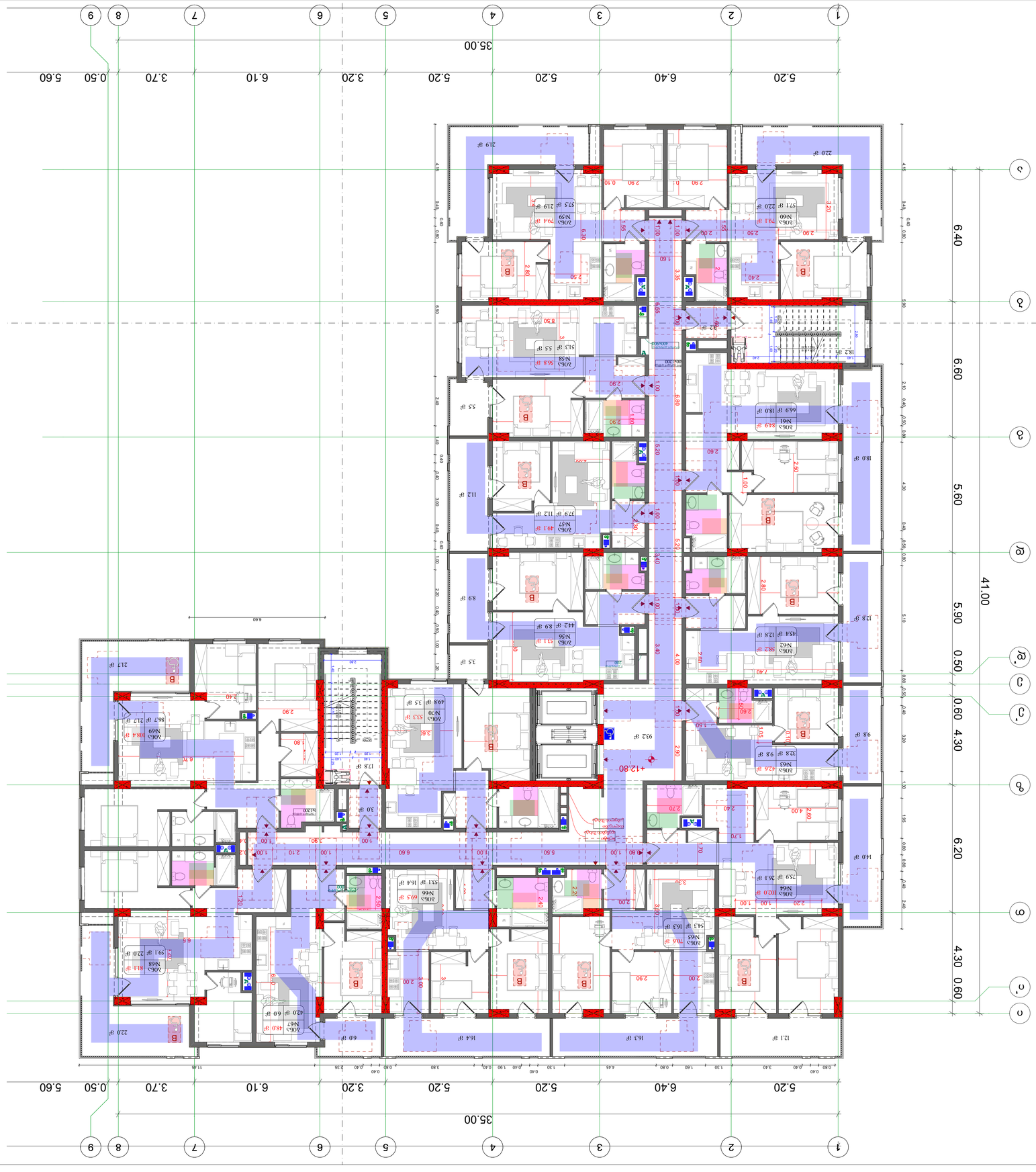

ծրագրային նշումներ	նախագիծ
ՀՀ, Արարատ	ք. Հրազդան
Ճարտարապետ	ք. Հրազդան
Գլխավոր ճարտարապետ	Գ. Թոքմաջյան

Ա1 ֆորմատ

Մասշտաբ՝ 1:100

ք. Աբովյան 2024 թ.

Հասցե՝ ՀՀ, Կոտայքի մարզ,
ք. Աբովյան, Ա. Պողպատյան փող. թիվ 115/1,
«Ֆինանսների նախարարության գանձապետական
հաշվարկային համակարգ» ՊՈԱԿ
Հ/հ՝ 900415083

Ծրագրի համարը՝ **01.12.002.077**
(նախկին՝ 01.12.002.076)

ք. Աբովյան
Ազատության փ. №1

Շինարարության ենթակա օբյեկտի անվանումը՝

Կառուցապատողի անվանումը՝

Ճարտարապետական լուծումներ

Շինարարության ենթակա օբյեկտի հասցեն՝

Հողամասի կադաստրային ծածկագիրը՝

Հողամասի մակերեսը՝

Հողամասի նպատակային նշանակությունը՝

Հողամասի վրա սահմանափակումների (ծանրությունների) առկայությունը՝

Հողամասի նկատմամբ գոյություն ունեցող իրավունքները՝

Նախագծային հորիզոնականի նիշը՝ +12.80

Շինության դասը՝

Նշումներ՝

Նախագծի փուլը՝ ՀՆ

Նախագծի անվանումը՝
Բնակելի շենքերի և առևտրային կենտրոնների
շինարարություն

ვებ-პორტალი: პროექტი „ე“ და ეროვნული ბანკის ახალი შენობა
ბათუმში (მისამართი: ა. ფაღავას ქუჩა)



დამკვეთი: ბეჭდვითი ნაწილის ხელმძღვანელი: ხელმოწერა/ბეჭედი

არქ. ანდრო ფოფხაძე		ბ. ალადაშვილი
პროექტის ხელმძღვანელი		ბ. ალადაშვილი
პროექტის ხელმძღვანელი		ნ. ბერიკაშვილი

ფასადების ანათვალი 1:100

ფურცელი: A1

ბათუმი 2024 წ.

დამკვეთი: ბანკთაშორისი ელექტრონული ანგარისწორების სააგენტო

ობიექტის დასახელება: ბანკთაშორისი ელექტრონული ანგარისწორების სისტემის ახალი შენობა

ობიექტის მისამართი: ქ. ბათუმი ბანკთაშორისი ელექტრონული ანგარისწორების სისტემის ახალი შენობა №1 (ს/კ/კოდი: **01.12.002.077**)

პროექტის ავტორები:
შპს „არქიტექტურული ბიურო ბათუმი“, ქ. ბათუმი, ა. წერეთლის ქუჩა №115ა

დამკვეთის წარმომადგენელი	ხელმძღვანელი	
არქ. ანდრო ფოფხაძე		ბ. ალადაშვილი
პროექტის ხელმძღვანელი		ბ. ალადაშვილი
პროექტის ხელმძღვანელი		ნ. ბერიკაშვილი

ნახაზის დასახელება: ფასადების ანათვალი

ნახაზის ნომერი: ა-201

ვერსია/რედაქცია:

ნახაზის მასშტაბი: 1:100

ფორმატი: A1

ბათუმი 2024 წ.

ავტორის საავტორო უფლებების დაცვის შესახებ საქართველოს კანონის თანახმად, ნახაზის ნებისმიერი სახით გამოყენება, მისი ნაწილების კოპირება ან გადაკეთება დაშვებულია მხოლოდ ავტორის წერილობითი ნებართვით.

ՀՀ ԱՐՄԱՎԻՐԻ ՄԱՐԶԻ «Հ» ԱՄԱՅԻՆ ՀԱՄԱՅՆՔԻ
ԿԱՌԱՎԱՐՄԱՆ ԵՎ ԱՐՁԱԳԱՆՔՆԵՐԻ ՄԱՐՄԱՆ ՎԱՐՉԱՊԵՏԱՐԱՆ

ՀԱՍՏԱՏՈՒԹՅԱՆ ԱՐՁԱԳԱՆՔ

ՀՀ, Արմավիրի մարզ, ք. Արմավիր, Ա. Խաչատրյան փող. 1-ին նրբ. 1/1 հասցեում գտնվող 35 բնակելի տների համալիրի կառուցման նախագիծ

ՀԱՏԱԿԱԳԾԻ ԱՆՎԱՆՈՒՄ՝ ԱՌԱՆՑՔԱՅԻՆ ՀԱՏԱԿԱԳԻԾ

ՇԻՆԱՐԱՐԱԿԱՆ ԼՈՒԾՈՒՄՆԵՐ

ՀԱՏԱԿԱԳԻԾ ՀԱՄԱՐ՝ 01.12.002.077

ՀԱՏԱԿԱԳԻԾ ՄԱՍԵՐԻ ԹԻՎԸ՝ 1

ՇԻՆԱՐԱՐԱԿԱՆ ԼՈՒԾՈՒՄՆԵՐԻ ՀԱՄԱՐ՝ 01.12.002.077

ՀԱՅԱՍՏԱՆԻ ՀԱՆՐԱՊԵՏՈՒԹՅԱՆ "Հ" ՔԱՂԱՔԱՇԻՆՈՒԹՅԱՆ ԵՎ ՀՈՒՐԱՆԻՍՏԱՅԻՆ ԿՈՄԻՏԵ

ՀՀ, ՇԻՐԱԿԻ ՄԱՐԶ, ԳՅՈՒՄՐԻ ՀԱՄԱՅՆՔ, ՀԱՄԱՅՆՔԻ ԿԵՆՏՐՈՆ, ՀԱՍՑԵ 1/1

ՇԻՆԱՐԱՐԱԿԱՆ ԱՇԽԱՏԱՆՔՆԵՐ

ՇԻՆՈՒԹՅԱՆ ՀԱՍՑԵԱՅԻՆ ՊԼԱՆ

ԱՍՏԻՃԱՆ 1:100

ՁԵՎԱՉԱՓ՝ A1

Գ. ՕՀԱՆՅԱՆ 2024 Թ.

ՕԳՆԱԿԱՆ ԲԱՆԱԿՈՒՄԱՐ	ԼԱՆԴՇԱՖՏԱՅԻՆ/ՃԱՐՏԱՐ	
ՀԵՂԻՆԱԿ՝ Ա. ԱՍԱՏՐՅԱՆ		
ՀԱՐԿԱՅԻՆ ՀԱՄԱՀԵՂԻՆԱԿ՝ Ա. ԱՍԱՏՐՅԱՆ		
ՀԱՍՏԱՏԵՑ՝ Գ. ՕՀԱՆՅԱՆ		

ՀՀ, ՇԻՐԱԿԻ ՄԱՐԶ, ԳՅՈՒՄՐԻ ՀԱՄԱՅՆՔ, ՀԱՄԱՅՆՔԻ ԿԵՆՏՐՈՆ, ՀԱՍՑԵ 1/1

ՇԻՆԱՐԱՐԱԿԱՆ ԱՇԽԱՏԱՆՔՆԵՐ

ՇԻՆՈՒԹՅԱՆ ՀԱՍՑԵԱՅԻՆ ՊԼԱՆ

ԱՍՏԻՃԱՆ 1:100

ՁԵՎԱՉԱՓ՝ A1

Գ. ՕՀԱՆՅԱՆ 2024 Թ.

ՀԱՄԱՀԵՂԻՆԱԿ՝

ՕԳՆԱԿԱՆ ԱՇԽԱՏՈՒԺ

ՀԱՐԿԱՅԻՆ ՀԱՄԱՀԵՂԻՆԱԿ՝

ՀԱՍՏԱՏԵՑ՝

ვაკის ქუჩის №1 და ა.ფოფხაძის ქუჩის №2 გადაკვეთაში მდებარე ნაკვეთის კომპლექსური განვითარების პროექტი



პროექტირების ეტაპი	სამშენებლო/ტენდერი
ფორმატი	A1
მასშტაბი	1:100
პროექტის ხელმძღვანელი	ნ. ბერიძე
პროექტის მთავარი ინჟინერი	ნ. ბერიძე
არქიტექტორი	ნ. ბერიძე
კონსტრუქციული ნაწილის მთავარი ინჟინერი	ნ. ბერიძე

შპს „ბიზნეს ცენტრი ნიკორა“
ქ. ფოთი, ნინოშვილის ქუჩა №115ა
ტელ: 400415083

ობიექტის დასახელება: ვაკის ქუჩის №1
(ს/კ: 01.12.002.077)

ობიექტის მისამართი: ქ. ფოთი

ნახაზის დასახელება: არქიტექტურული ნაწილი

ნახაზის ნომერი: 0

ნახაზის ფორმატი: A1

მასშტაბი: 1:100

ՀՀ ԿՐԹՈՒԹՅԱՆ, ԳԻՏՈՒԹՅԱՆ ԵՎ ՄՇԱԿՈՒՅԹԻ ՆԱԽԱՐԱՐՈՒԹՅՈՒՆ
ԼՈՌՈՒ ՄԱՐԶԱՅԻՆ ԿՈԼԵՋԻ ՀԱՄԱԼՍԱՐԱՆ

ՇԻՆՈՒԹՅԱՆ՝ ՀԱՍԱՐԱԿԱԿԱՆ ՈՒ ՔԱՂԱՔԱՇԻՆՈՒԹՅԱՆ ԲԱԺՆԻ
ՊԱՏՎԻՐԱՏՎՈՒԹՅԱՄԲ ԻՐԱԿԱՆԱՑՎՈՂ



ՇԻՆՈՒԹՅԱՆ ԱՇԽԱՏԱՆՔԱՅԻՆ ՆԱԽԱԳԻԾ

ԲԱԶՄԱԲՆԱԿԱՐԱՆ ՇԵՆՔ

ՀԱՍԱՐԱԿԱԿԱՆ ՕԳՏԱԳՈՐԾՄԱՆ ՀԱՄԱԼՍԱՐԱՆ

ՇԻՆՈՒԹՅԱՆ ՀԱՍՑԵ՝ ՀԱՆՐԱՊԵՏՈՒԹՅԱՆ ՄԱՐԶԵՐԻ ԱՐՁԱՆԱԳՐՈՒԹՅՈՒՆՆԵՐԻ ԿԱՌԱՎԱՐՄԱՆ ՕՐԵՆՍԳՐՔԻ ՊԱՀԱՆՋՆԵՐԻ ՀԱՄԱՁԱՅՆ

ՀՀ, Լոռու մարզ, ք. Վանաձոր, Ա. Ալավերդյան փող. 2/1 շ.հ. 0,0400 հա

ՀՀ ՏԱՐԱԾՔԱՅԻՆ ԿԱՌԱՎԱՐՄԱՆ ԵՎ ԱՐԱՐԱՇԱՏԱԿԱՆ
ԳՈՐԾՈՒՆԵՈՒԹՅԱՆ ՊԵՏԱԿԱՆ ԿՈՄԻՏԵ

ՀՀ, ՄԱՐԶ ԼՈՌԻ, ՀԱՄԱՅՆՔ «ՎԱՆԱՁՈՐ-7»

ՀԱՄԱՅՆՔԱՅԻՆ ՇԻՆԱՐԱՐԱԿԱՆ ՀՍԿՈՒՄ

ՀՀ, ՎԱՆԱՁՈՐ,

ՀԱՅԱՍՏԱՆԻ ՀԱՆՐԱՊԵՏՈՒԹՅԱՆ «ՎԱՆԱՁՈՐ ԵՎ ՇՐՋԱԿԱՅՔԻ ՄԱՐԶԵՐԻ ՊԵՏԱԿԱՆ ԱՐՀԵՍՏԱԳԻՏԱԿԱՆ ՀԱՄԱԼՍԱՐԱՆ»

3D ՏԵՍՔ



ԱՌԱՋԻՆ ՀԱՐԿԱՅԻՆ ՀԱՏԱԿԱԳԾԻ ԱՐՏԱՔԻՆ ՏԵՍՔ

ՀԱՄԱՐ	3D
ՀԱՍՑԵ	1:100
ՇԱՐԱԳՐՈՒԹՅՈՒՆ	Ա1
ՀՐԱՏԱՐԱԿՎԱԾ Է	4. 03ՈՄՅՈՒՆ 2024 Թ.

ՄԱՍՆԱԳԻՏԱԿԱՆ ԲԱԺՆԻ ՊԱՏԱՍԽԱՆԱՏՈՒ	ԱՆՀԱՏԱԿԱՆ/ՀԱՄԱՀԵՂԻՆԱԿ
ՀԵՂ. ՀԱՅԿԱԿԱՆ	Հ. ԱՆՈՒՇԱՆ
ՀԱՐԿԱՅԻՆ ՀԱՏԱԿԱԳԾԻ ՀԵՂԻՆԱԿ	Հ. ԱՆՈՒՇԱՆ
ՀԱՍԱՐԱԿԱԿԱՆ ՀԱՄԱՀԵՂԻՆԱԿ	Գ. ՄԻՔԱՅԵԼՅԱՆ

ՇԻՆԱՐԱՐ՝
«ՎԱՆԱՁՈՐ ՇԻՆԱՐԱՐԱԿԱՆ ՀԱՄԱԼՍԱՐԱՆ»
ՀՀ, ՇԻՐԱԿԻ ՄԱՐԶ, ք. ՎԱՆԱՁՈՐ,
ՀՀ. ՎԱՆԱՁՈՐԻ ՀՇԳԲ, N-115Ա

ՊԱՏՎԻՐԱՏՈՒ՝
ՀՀ ՏԱՐԱԾՔԱՅԻՆ ԿԱՌԱՎԱՐՄԱՆ ԵՎ ՔԱՂԱՔԱՇԻՆՈՒԹՅԱՆ ՊԵՏԱԿԱՆ ԾԱՌԱՅՈՒԹՅՈՒՆ
(ԲՆԱՅՈՒԹԵՐ՝ **01.12.002.077**)

ՀՀ ՎԱՆԱՁՈՐ
ՀԻՄՆԱԴՐՄԱՆ Հ. N1
ՀԱՏԱԿԱԳԾԻ ԱՌԱՋՆԱՀԵՐԹ

ՀԱՏԱԿԱԳԾԻ ՀԱՄԱՐ՝ 01

ՀԱՏԱԿԱԳԾԻ ԱՆՎԱՆՈՒՄ՝
ԲՆԱԿԱՐԱՆՆԵՐԻ ԲԱԺՆԻ ՀԱՄԱԼՍԱՐԱՆ
ԲՆԱԿԱՐԱՆ

ՀԱՏԱԿԱԳԾԻ ԱՆՎԱՆՈՒՄ՝
ՀԱՐԿԱՅԻՆ ՀԱՏԱԿԱԳԾԻ ՏԵՍՔ

ՀԱՏԱԿԱԳԾԻ ՀԱՄԱՐ՝ Ա1

ՀՐԱՏԱՐԱԿՎԱԾ Է՝
ՀՀ ՏԱՐԱԾՔԱՅԻՆ ԿԱՌԱՎԱՐՄԱՆ ԵՎ ՔԱՂԱՔԱՇԻՆՈՒԹՅԱՆ ՊԵՏԱԿԱՆ ԾԱՌԱՅՈՒԹՅԱՆ
ՀԱՅԱՍՏԱՆԻ ՀԱՆՐԱՊԵՏՈՒԹՅԱՆ «ՎԱՆԱՁՈՐ ԵՎ ՇՐՋԱԿԱՅՔԻ ՄԱՐԶԵՐԻ ՊԵՏԱԿԱՆ ԱՐՀԵՍՏԱԳԻՏԱԿԱՆ ՀԱՄԱԼՍԱՐԱՆ»
ՀԱՍՑԵ՝ ՀՀ, ՇԻՐԱԿԻ ՄԱՐԶ, ՎԱՆԱՁՈՐ ՔԱՂԱՔ, ՀԱՆՐԱՊԵՏՈՒԹՅԱՆ ՀՐԱՊԱՐԱԿ, 1

ՀԵՌԱԽՈՍԱՀԱՄԱՐ՝ +374 (312) 2-23-79
ԷԼ. ՓՈՍՏԱՅԻՆ ՀԱՍՑԵ՝ info@vanadzor.am
ԿԱՅՔԻ ԷՋ՝ www.vanadzor.am

ՀԱՏԱԿԱԳԾԻ ՀԱՄԱՐ՝ 01

ՀԱՏԱԿԱԳԾԻ ԱՆՎԱՆՈՒՄ՝
ՀԱՐԿԱՅԻՆ ՀԱՏԱԿԱԳԾԻ ՏԵՍՔ

ՀԱՏԱԿԱԳԾԻ ՀԱՄԱՐ՝ Ա1

ՀՐԱՏԱՐԱԿՎԱԾ Է՝
ՀՀ ՏԱՐԱԾՔԱՅԻՆ ԿԱՌԱՎԱՐՄԱՆ ԵՎ ՔԱՂԱՔԱՇԻՆՈՒԹՅԱՆ ՊԵՏԱԿԱՆ ԾԱՌԱՅՈՒԹՅՈՒՆ
ՀԱՅԱՍՏԱՆԻ ՀԱՆՐԱՊԵՏՈՒԹՅԱՆ «ՎԱՆԱՁՈՐ ԵՎ ՇՐՋԱԿԱՅՔԻ ՄԱՐԶԵՐԻ ՊԵՏԱԿԱՆ ԱՐՀԵՍՏԱԳԻՏԱԿԱՆ ՀԱՄԱԼՍԱՐԱՆ»
ՀԱՍՑԵ՝ ՀՀ, ՇԻՐԱԿԻ ՄԱՐԶ, ՎԱՆԱՁՈՐ ՔԱՂԱՔ, ՀԱՆՐԱՊԵՏՈՒԹՅԱՆ ՀՐԱՊԱՐԱԿ, 1

ՀԵՌԱԽՈՍԱՀԱՄԱՐ՝ +374 (312) 2-23-79
ԷԼ. ՓՈՍՏԱՅԻՆ ՀԱՍՑԵ՝ info@vanadzor.am
ԿԱՅՔԻ ԷՋ՝ www.vanadzor.am

ՀԱՄԱՐ	ԱՆՎԱՆՈՒՄ	ՀԱՍՑԵ

ЗАДАНИЕ: Зачистка и демонтаж "Г" и "Д" с разборкой перекрытий и устройством нового

Схема +38.60 (+473.40)

Масштаб 1:100

Формат: A1

г. Оренбург 2024 г.

Главный инженер проекта	Гарифуллин	Г. Ф. Гарифуллин
Заместитель главного инженера проекта		Д. Ахмедов
Гл. специалист		Д. Ахмедов
Начальник отдела		Ю. Ситникова

Заказчик: ООО "Газпромнефть-Оренбург"

Объект: Строительство объектов обустройства Оренбургского месторождения

Шифр: 2002396 79

Раздел: Архитектурные решения

Стадия: Р

Лист: 1

Листов: 15

Масштаб: 1:315

Схема расположения элементов здания

Примечания:

Привязка осей к координатам: 1 - (X: 4473.40, Y: 38.60)

Отметки даны в Балтийской системе высот

Все размеры даны в мм, если не указано иное

Перед началом работ проверить все размеры на месте

Все работы выполнять в соответствии с ППР

Инв. № подл. | Подпись и дата | Взам. инв. №

Разработано: ООО "Газпромнефть-Оренбург", г. Оренбург, ул. Чкалова, д. 31/7, оф. 401

Тел.: (3532) 77-00-00, факс: (3532) 77-00-01

Согласовано: Главный инженер проекта — Гарифуллин Г. Ф.

Утверждено: Директор — Иванов А. С.

Дата: 15.03.2024

Лист 1 из 15

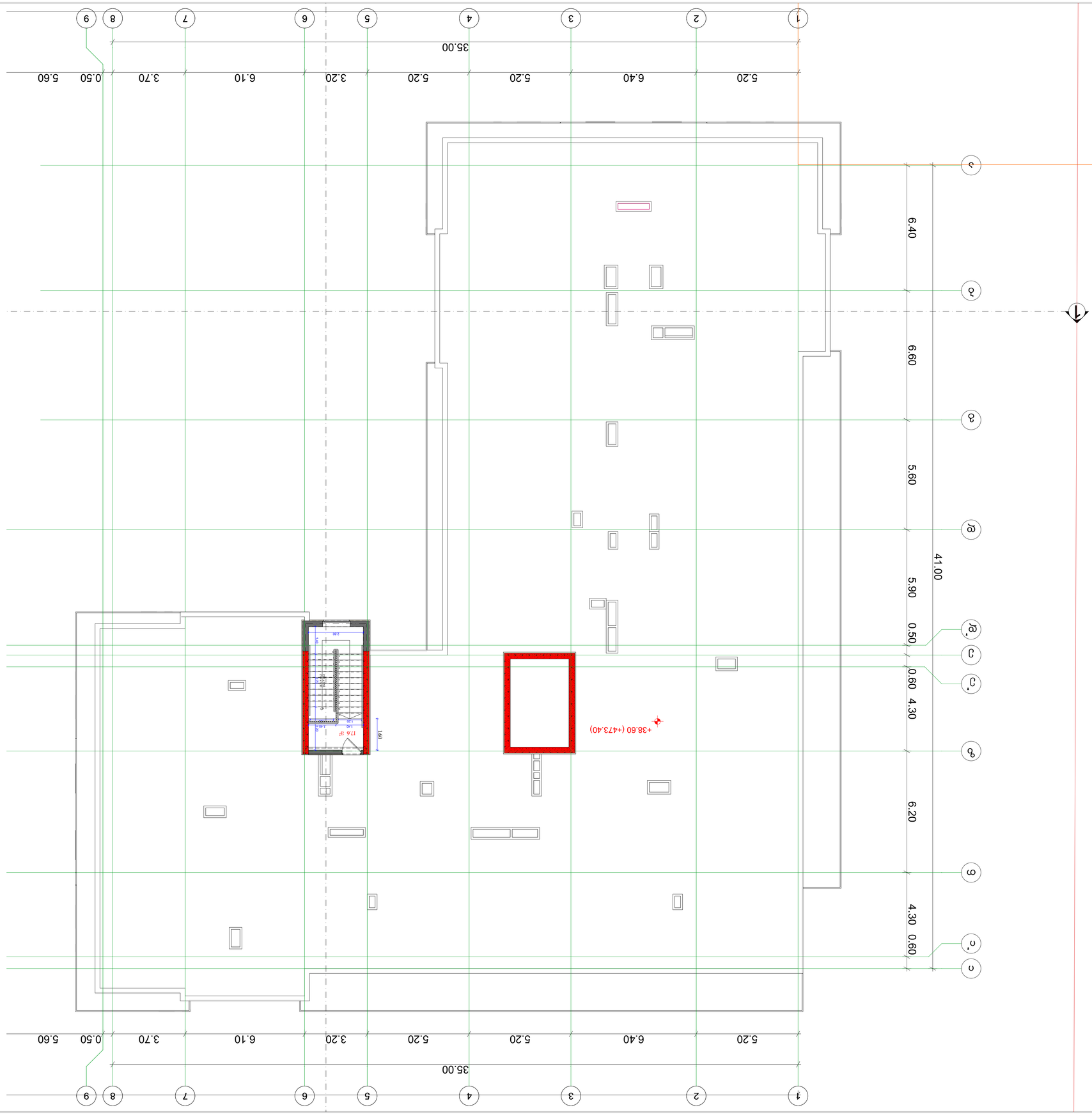

შენიშვნა: ბლოკი "ა" და ბლოკი "ბ" საცხოვრებელი და კომერციული სართულები იდენტურია

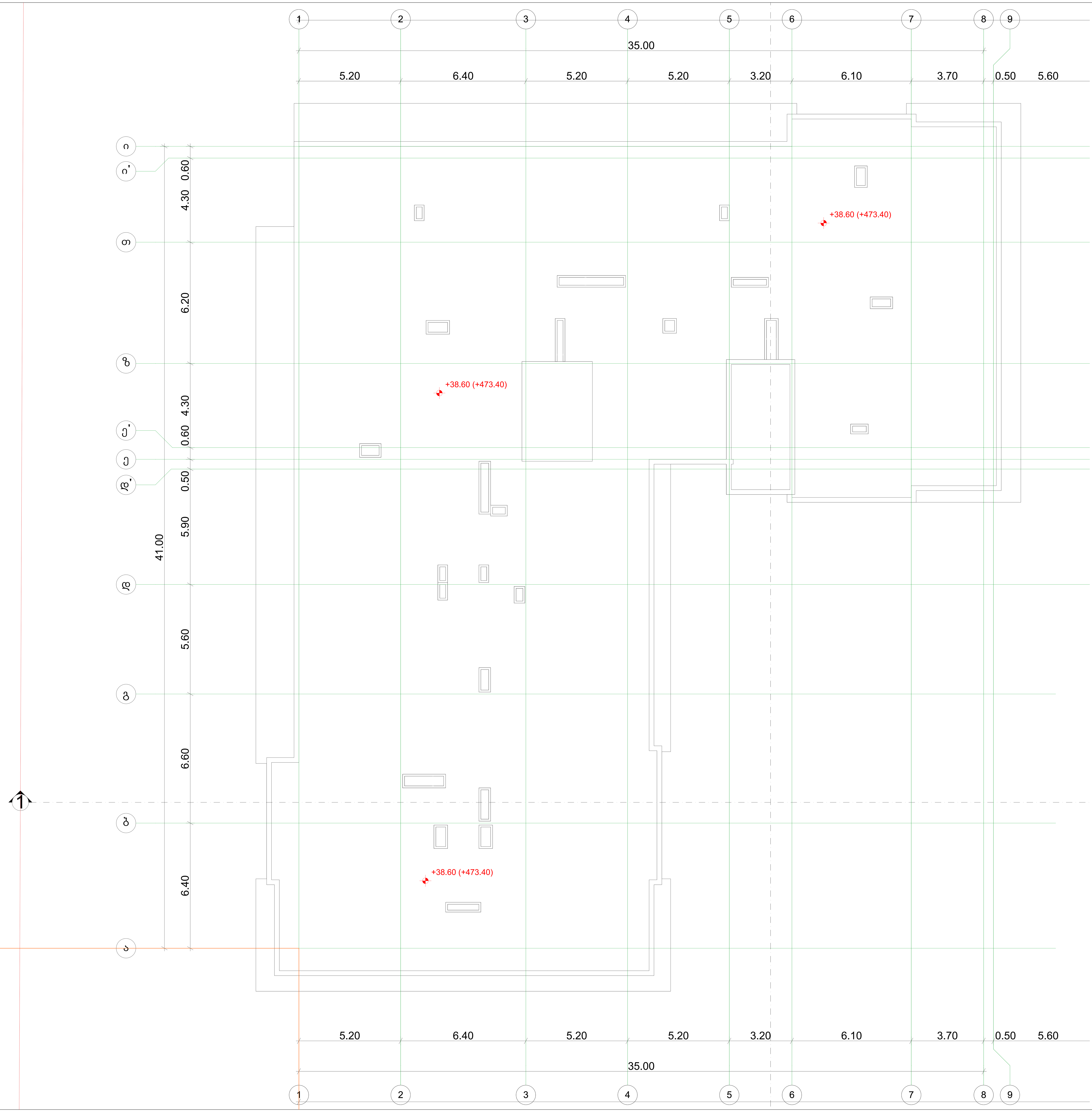

ნახაზის დასახელება

გადახურვის გეგმა

ნახაზი ა.03.16

შენიშვნა:

სქემატური ჭრილი

დამკვეთი:

შპს "თომა-7"

საიდენტიფიკაციო კოდი: 200239679

დირექტორი:

იურიდი ქავთარაძე

ობიექტის დასახელება:

მრავალბინიანი საცხოვრებელი სახლი

ობიექტის მისამართი:

ქ. თბილისი
მექანიზაციის ქ. №1
(საკ/კოდი: **01.12.12.002.077**)

დამზეზმარებელი:

შ.პ.ს "კროკი" ს/კ: 400415083
საქართველო, ქ. თბილისი,
აკ. წერეთლის გამზ. №115ა

თანამდებობა	ხელმოწერა	სახელი/გვარი
პრ. ავტორი		გ. კაკანაძე
მთავარი არქიტექტორი		გ. კაკანაძე
არქიტექტორი		შ. ტყემალაძე

მასშტაბი 1:100

ფორმატი: A1

ქ. თბილისი 2024 წ.