საკადასტრო საზღვარი

შენობის მაძლიმალური სიმაღლის ხაზი

საშახადე სიბრტყე

H = L / 0.4
H = 12.3 / 0.4
H = 30.8

30.8

30.3

12.3

4.6 | 1.8 | 4.5 | 4.5 | 6.4 | 6.4 | 6.4 | 6.4 | 6.4

19 | 18 | 17* | 17 | 16 | 15 | 14 | 13 | 12 | 11

სიმაღლის სქემა

ფორმატი ა - 2

პროექტის სახელწოდება

მრავალბინიანი საცხოვრებელი სახლი

მისამართი

ქ.თბილისი, ცოტნე დადიანის ქ. №263
ს/კ 01.12.11.037.115

პროექტის ავტორი არქიტექტორი

დარეჯან შათაშვილი
გიორგი ლექაკა

პირობითი აღნიშვნები

- მიწის ნაკვეთის საკადასტრო საზღვარი
- რკინაბეტონის კოლონა
- შახტა
- ობიექტის მაძარკვეთის ნაშენული
- სახანძრო მილფოლის მახასიათებელი სიგრძე
- ორ საათიანი ცეცხლმედეგობის ზარმაცანა კედელი
- ერთ საათიანი ცეცხლმედეგობის ზარმაცანა კედელი
- საევაკუაციო გასასვლელი. ხელა გადასასვლელი პარკანაზე
- ხელის ცეცხლმაქრი
- სახანძრო მილფოლარი
- სახანძრო გაფრქვევის ხელით სამართავი კოლოფი
- სახანძრო გაფრქვევის ხმაური მაუწყებელი
- მექანიკური კვამლდაშლელი სისტემა
- ავტომაშენები
- კვამლის ავტომატური ალმაშენები
- საევაკუაციო განათება
- სახანძრო ჰიდრანტი

მისაედინების სწორებით

დაპროექტებულობის ზონების	დაპროექტებულობის ზონების აღნიშვნა
საცხოვრებელი ზონები (სზ)	
საზოგადო ზონები (სზ)	
დამხმარე ზონები (დზ)	

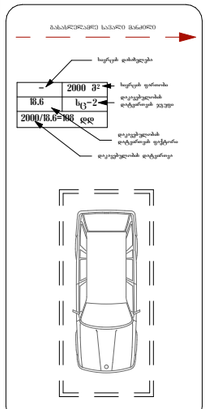

თბილისი 2022 წ.

artytechs.
ს/კ: 405068386

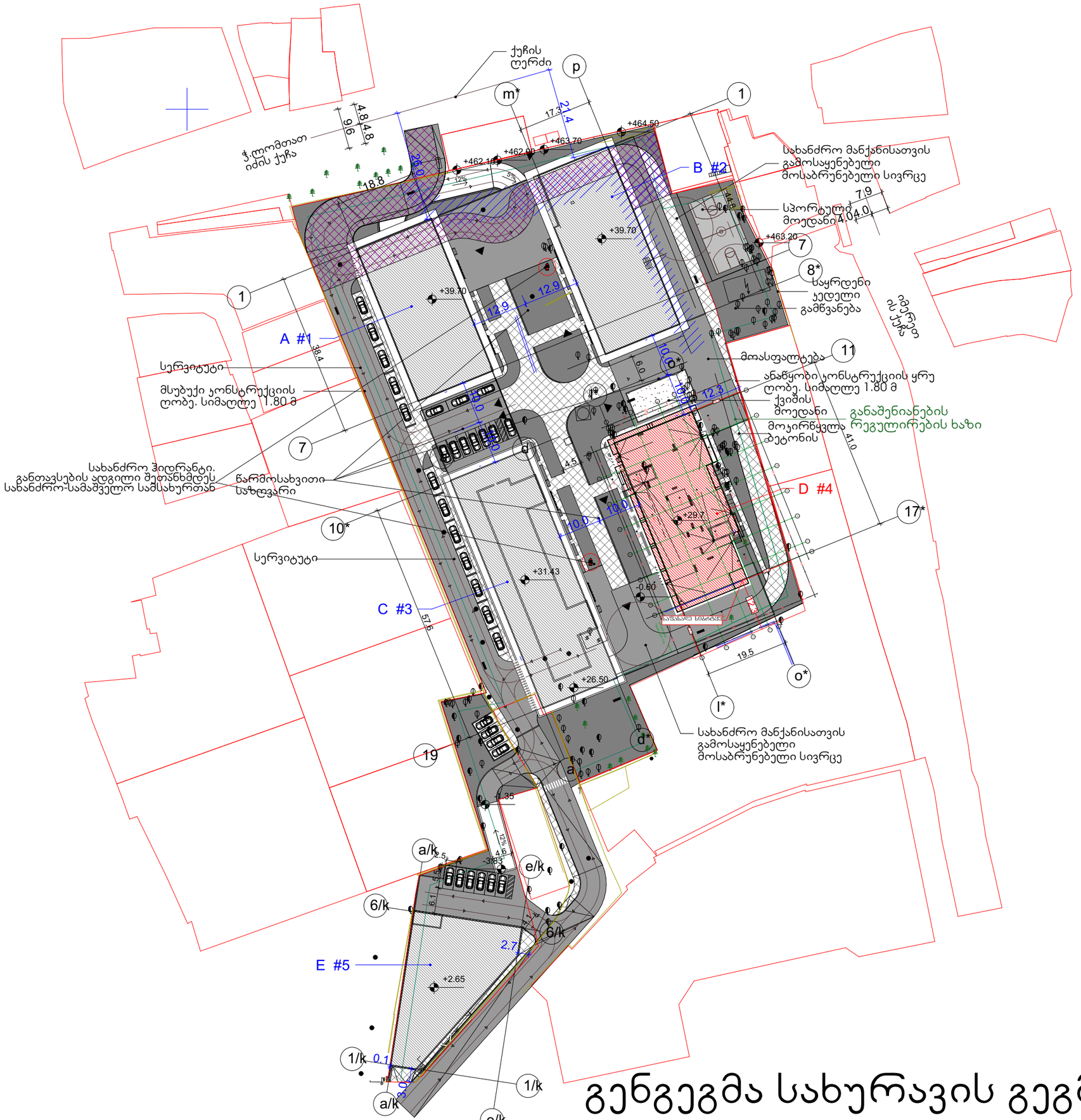

გენგეგმა სახურავის გეგმებით

ბენეფიციარი

ფორმატი ა - 2

პროექტის სახელწოდება

მრავალბინიანი საცხოვრებელი სახლი

მისამართი

ქ.თბილისი, ცოტნე დადიანის ქ. №263
ს/კ 01.12.11.037.115

პროექტის ავტორი არქიტექტორი

დარეჯან შათაშვილი
გიორგი ლექაძა

ლეგენდა ანლიფნიები

მიწის ნაკვეთის საკადასტრო საზღვარი

საპროექტო შენობა

პერსპექტიული მშენებლობები

ასფალტის საფარი

გამწვანება

მოკირწყვლა

სერვიტუტი

დაკანონებულების ზონების	დაკანონებულების ზონების ანლიფნიები
საცხოვრებელი ზონები (ს/ც)	
სახაურჯიბო ზონები (ს/ჯ)	
დამხმარე ზონები (დ/ზ)	

მიმართულება სანაპირომდე

მიმართულება სანაპიროდან

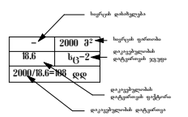

თბილისი 2022 წ.

artytechs.
ს/კ: 405068386