სიმაღლის განსაზღვრის სქემა

გენ - გეგმა

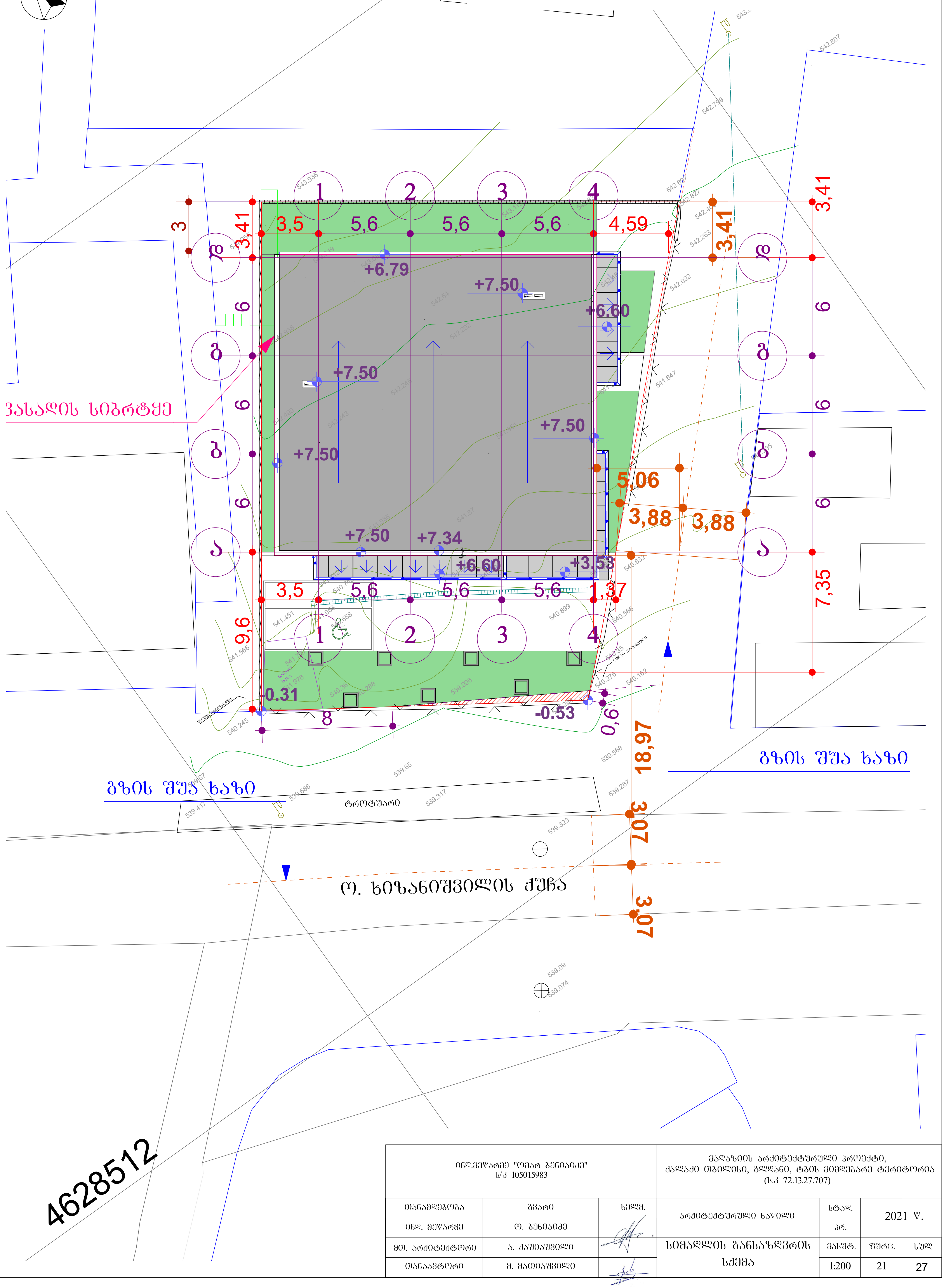

ინდ.მეწარმე "ომარ ბენიაიძე" ს/კ 105015983			მაღაზიის არქიტექტურული პროექტი, ქალაქი თბილისი, გლდანი, გზის მიმდებარე ტერიტორია (ს.კ 72.13.27.707)			
თანამდებობა	გვარი	ხელმ.	არქიტექტურული ნაწილი	სტად.	2021 წ.	
ინდ. მეწარმე	ო. ბენიაიძე			პრ.		
მთ. არქიტექტორი	ა. ქაშიაშვილი		სიმაღლის განსაზღვრის სქემა	მასშტ.	ფურც.	სულ
თანაავტორი	მ. მათიაშვილი			1:200	21	27

სიმაღლის განსაზღვრის სქემა

ფასადი 1 - 4

H=L/Y=5.06/0.4=12.65

H = შენობის მაქსიმალური დასაშვები სიმაღლე

L= შენობის წარმოსახვითი სიბრტყიდან საზოგადოებრივი სივრცის შუა ნაწილამდე მანძილი

Y=0.4

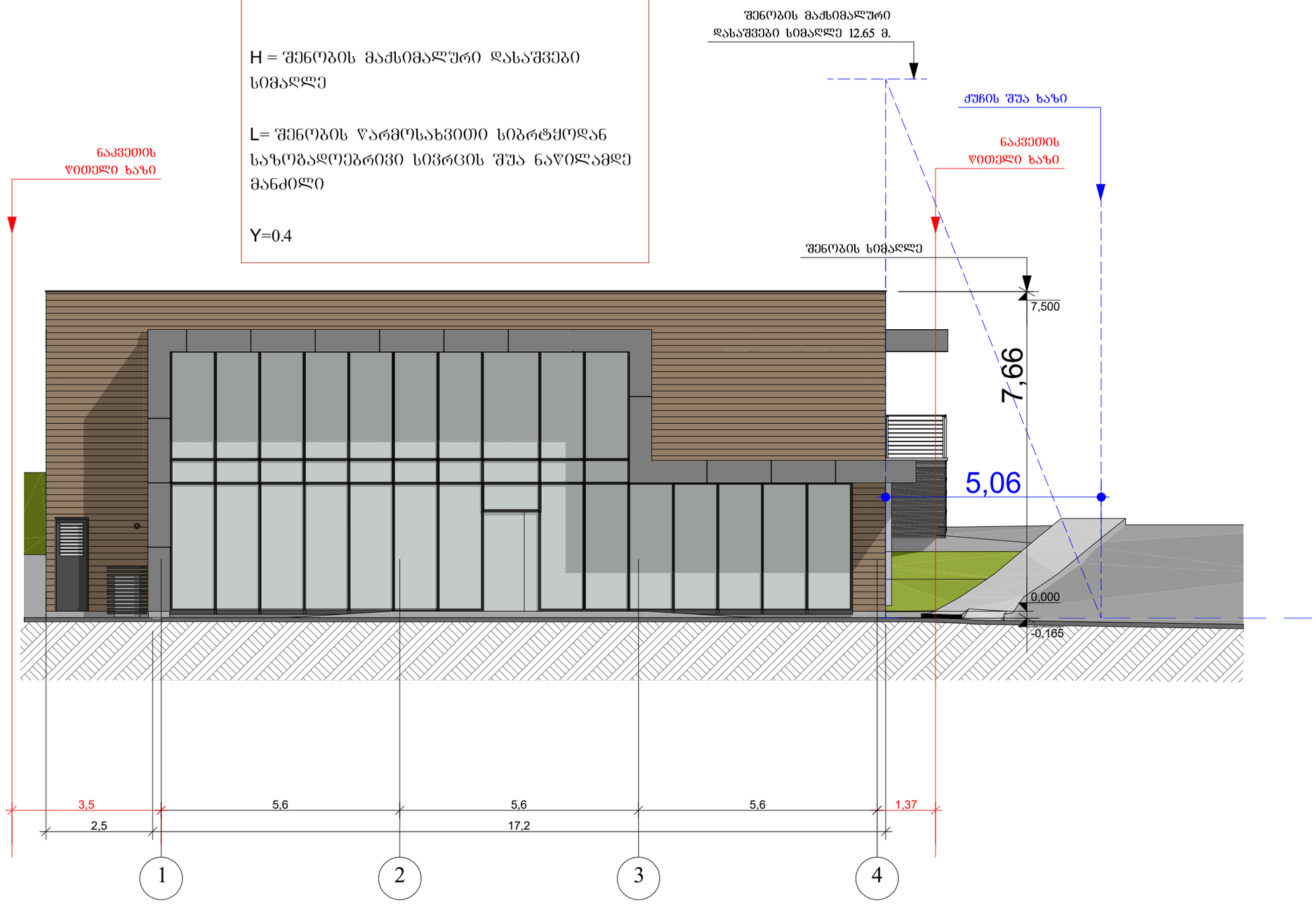

ინდ.მეწარმე "ომარ ბენიაძე" ს/კ 105015983			მაღაზიის არქიტექტურული პროექტი, ქალაქი ობილისი, გლდანი, ტბის მიმდებარე ტერიტორია (ს.კ 72.13.27.707)			
თანამდებობა	გვარი	ხელმ.	არქიტექტურული ნაწილი	სტად.	2021 წ.	
ინდ. მეწარმე	ო. ბენიაძე			პრ.		
მთ. არქიტექტორი	ა. ჟაშიაშვილი		სიმაღლის განსაზღვრის სქემა	მასშტ.	ფურც.	სულ
თანაავტორი	მ. მათიაშვილი			1:200	23	27

სიმაღლის განსაზღვრის სქემა

ფასადი ა - დ

H=L/Y=18.97/0.4=47.43

H = შენობის მაქსიმალური დასაშვები სიმაღლე

L= შენობის წარმოსახვითი სიბრტყოდან საზოგადოებრივი სივრცის შუა ნაწილამდე მანძილი

Y=0.4

H=L/Y=3.21/0.4=8.03

H= შენობის მაქსიმალური დასაშვები სიმაღლე

L=შენობის წარმოსახვითი სიბრტყოდან საზოგადოებრივი სივრცის შუა ნაწილამდე მანძილი

Y=0.4

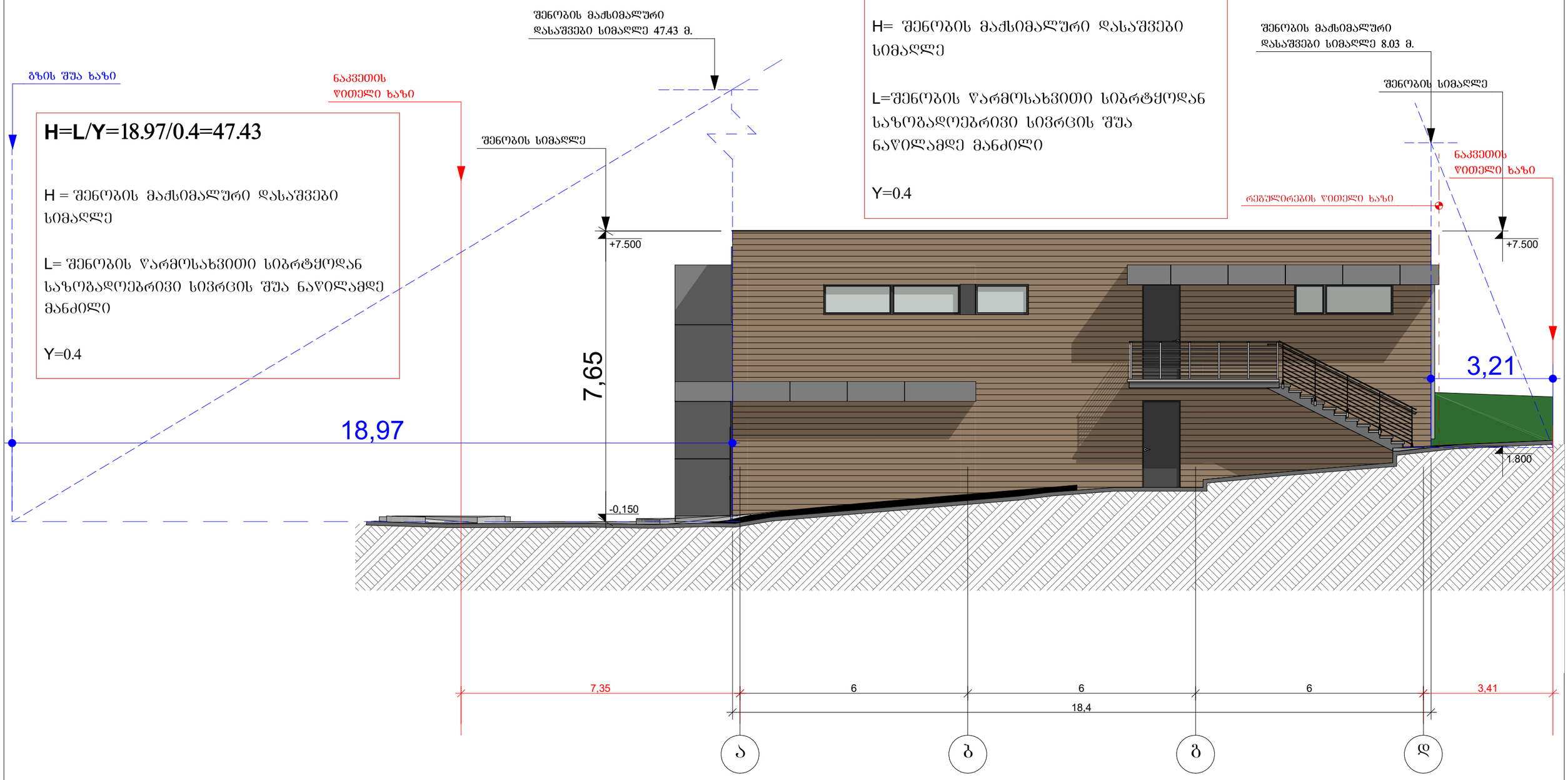

ინდ.მეწარმე "ომარ ბენიაიძე" ს/კ 105015983			მაღაზიის არქიტექტურული პროექტი, ქალაქი თბილისი, გლდანი, ტბის მიმდებარე ტერიტორია (ს.კ 72.13.27.707)			
თანამდებობა	გვარი	ხელმ.		სტად.	2021 წ.	
ინდ. მეწარმე	ო. ბენიაიძე			პრ.		
მთ. არქიტექტორი	ა. ჟამიაშვილი		სიმაღლის განსაზღვრის სქემა	მასშტ.	ფურც.	სულ
თანაავტორი	მ. მათიაშვილი			1:200	22	27