Αρχιτεκτονικά	Α.Μ. 33333	Ν. Μαρκόπουλος	
Στατικά	Α.Μ. 44444	Κ. Παπαδόπουλος	
Ηλεκτρολογικά	Α.Μ. 55555	Γ. Δημητρίου	
Μηχανολογικά	Α.Μ. 66666	Σ. Βασιλείου	
Τοπογραφικό			
Κλίμακα	1:100		
Τομή Τ-1			
Αριθμός σχεδίου	Αριθμός φακέλου		
Τ-13	22		

Β.Σ.Ι.Ε. "ΘΕΣΣΑΛΙΑ Χ2"
Γ. ορόφων-ανελ. (2η φάση), Δ.Δ. Ν.26
τηλ/φαξ: (995 32) 274 79 97

0 1 2 3 4 5 6 7 8 9 10

ΑΝΑΘΕΩΡΗΣΗ ΟΡΙΣΤΙΚΗΣ ΑΔΕΙΑΣ ΔΟΜΗΣΗΣ
ΠΟΛΥΚΑΤΟΙΚΙΑ ΣΤΟ ΟΙΚΟΠΕΔΟ ΙΔΙΟΚΤΗΤΗΣ
ΔΟΜΗ ΣΚΥΡΟΔΕΜΑΤΟΣ ΣΤΟ ΟΙΚΟΠΕΔΟ ΑΡΙΘ. 1
ΘΕΣΗ: Τ.Θ. 3535, ΠΕΡΙΟΧΗ ΜΕΣΟΓΕΙΑΚΗ ΔΗΜ. ΔΙΑΜ. ΑΡΙΣΤΟΤΕΛΗ,
ΘΕΣΣΑΛΟΝΙΚΗ Νέο 1.7.07.031.049

ΣΥΜΒΟΛΟΓΙΑ:

- ΟΡΙΑ ΟΙΚΟΠΕΔΟΥ ΙΔΙΟΚΤΗΤΗΣ
- +3.30 ΥΨΟΜΕΤΡΙΚΕΣ ΚΑΤΑΔΟΣΕΙΣ ΟΡΟΦΩΝ ΚΑΙ ΕΔΑΦΟΥΣ

ΟΨΕΙΣ ΟΡΟΦΩΝ ΚΑΙ ΤΟΜΗ ΚΑΤΑ Α-Α

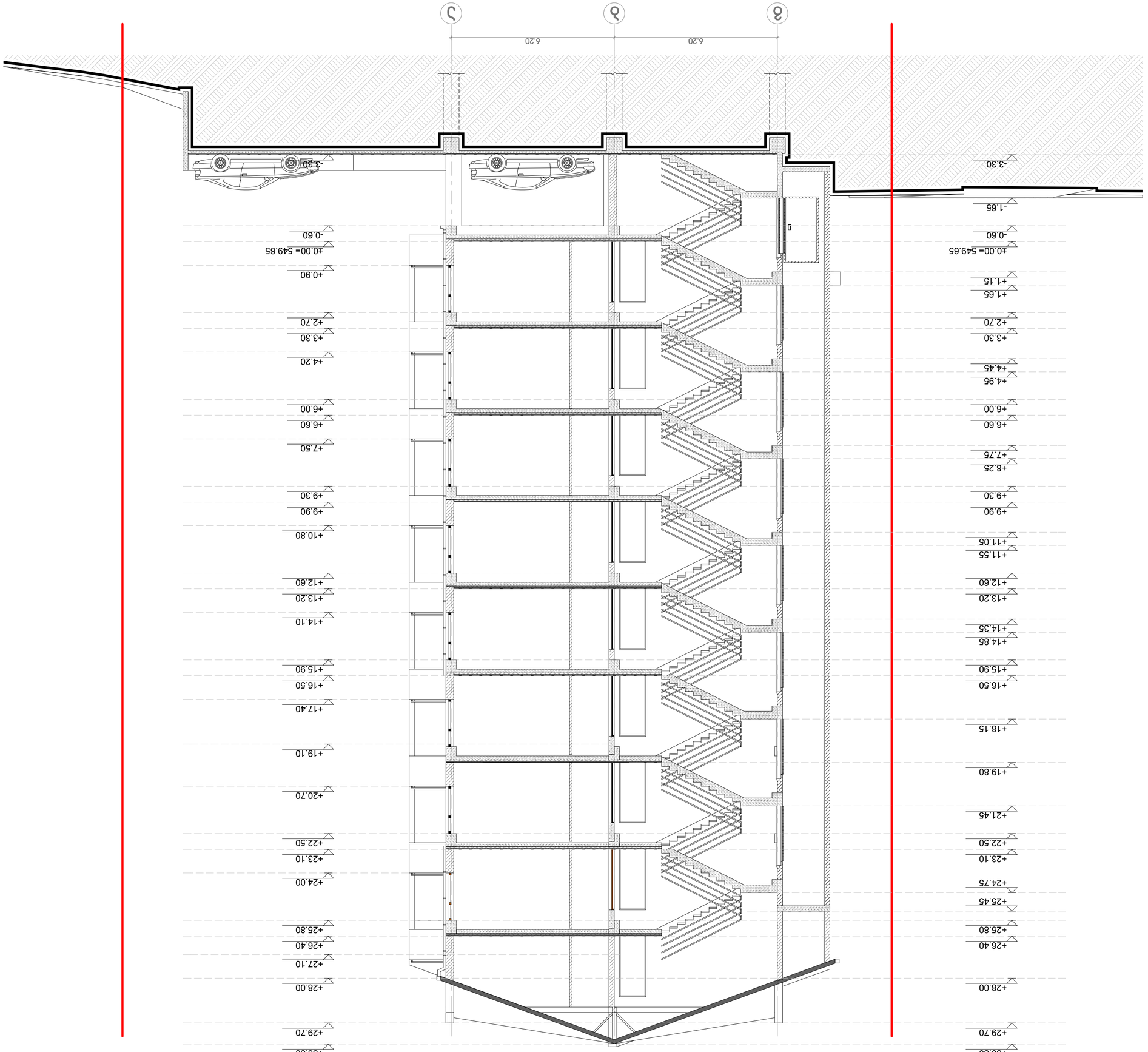

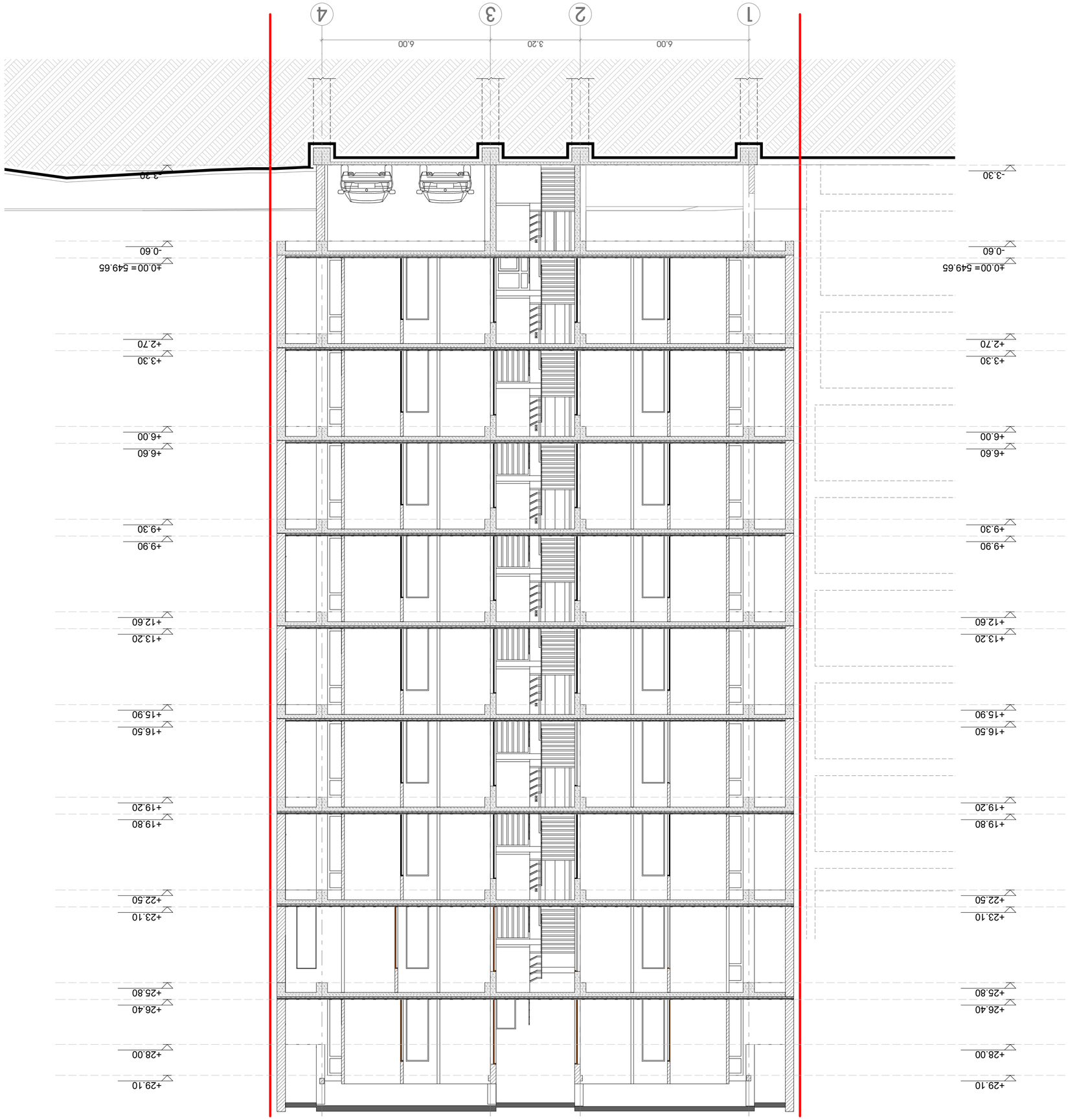

ΔΙΑΤΟΜΗ Α-Α

ΚΑΤΟΨΗ ΚΤΙΡΙΟΥ ΚΑΤΟΙΚΙΩΝ ΣΤΟ ΟΙΚΟΠΕΔΟ ΣΤΟΥ ΑΓΙΟΥ ΓΕΩΡΓΙΟΥ ΣΤΗΝ ΠΕΡΑΙΑ ΘΕΣΣΑΛΟΝΙΚΗΣ

ΔΙΕΥΘΥΝΣΗ: ΚΑΡΑΓΙΑΝΝΗΣ ΚΩΝΣΤΑΝΤΙΝΟΣ, ΔΗΜΟΣΙΑ ΟΔΟΣ ΑΓΙΟΥ ΓΕΩΡΓΙΟΥ 3, Τ.Κ. 57001 ΘΕΣΣΑΛΟΝΙΚΗ, Τ.: 6977 32 27 479, e-mail: karagiannis.k.m@gmail.com

ΣΥΝΤΑΞΗ:

ΚΑΤΟΨΗ ΚΤΙΡΙΟΥ ΚΑΤΟΙΚΙΩΝ

ΘΕΣΗ ΤΟΜΗΣ Α-Α

+3.30 ΥΨΟΜΕΤΡΙΚΟ ΕΠΙΠΕΔΟ ΑΝΑΦΟΡΑΣ

0 1 2 3 4 5 6 7 8 9 10

ΚΛΙΜΑΚΑ ΣΧΕΔΙΑΣΜΟΥ	1:100	ΑΡΙΘΜΟΣ ΣΧΕΔΙΟΥ	Α-Α
ΣΥΝΤΑΞΗ	ΑΡΧΙΤΕΚΤΟΝΕΣ	ΗΜΕΡΟΜΗΝΙΑ	ΙΟΥΝΙΟΣ 2014
ΚΑΡΑΓΙΑΝΝΗΣ Κ.	ΚΑΡΑΓΙΑΝΝΗΣ Κ.	ΦΥΛΛΟ	14-Σ

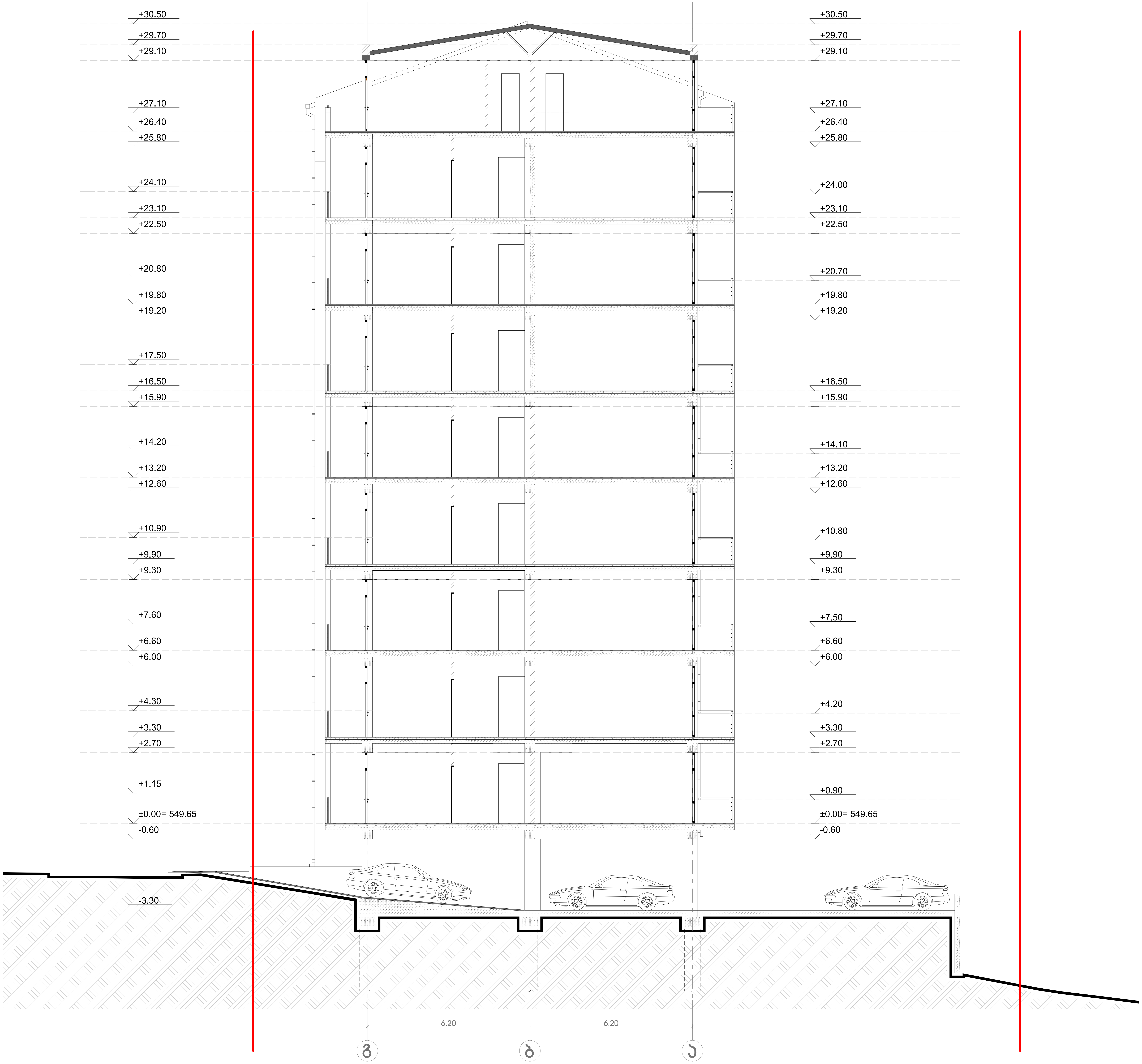

პროექტის სახელწოდება

მრავალბინიანი საცხოვრებელი სახლის კორექტირების პროექტი
მის.: ქ. თბილისი, შანდორ პეტეფის ქუჩა,
ნაკვეთი №01.17.07.031.049

ექსპლიკაცია:

პირობითი ნიშნები

მიწის ნაკვეთის საზღვარი

+3.30 არქიტექტურული ნიშნული

0 1 2 3 4 5 6 7 8 9 10

შ.პ.ს. "მევახტე ჯე"
ქ. თბილისი, სამრეკლოს (ურიცკის) ქ. №26
ტელ/ფაქსი: (995 32) 274 79 97

თანამდებობა	გვარი	ხელმოწერა	თარიღი
დირექტორი	ვ. ჯალაღონია		
პროექ. ავტორი	ნ. სიხარულიძე		
დამუშავება	ნ. სიხარულიძე		
მასშტაბი	1:100	ჭრილი 3-3	
თარიღი			
სტადია		ფურცლები	ფურცელი
პროექტი		22	ა-15