საპროექტო შენობის ადგილმდებარეობა

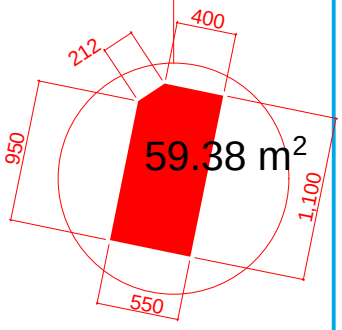

2/1

საქართველოს იუსტიციის სამინისტრო
საჯარო რეესტრის ეროვნული სააგენტო

საკადასტრო გეგმა

მიწის ნაკვეთის საკადასტრო კოდი: *01.19.36.014.245*
განცხადების რეგისტრაციის ნომერი*882010895651*
მიწის ნაკვეთის ფართობი: *29879* კვ.მ.
დანიშნულება: *არასასოფლო-სამეურნეო*
მომზადების თარიღი 29.11.10

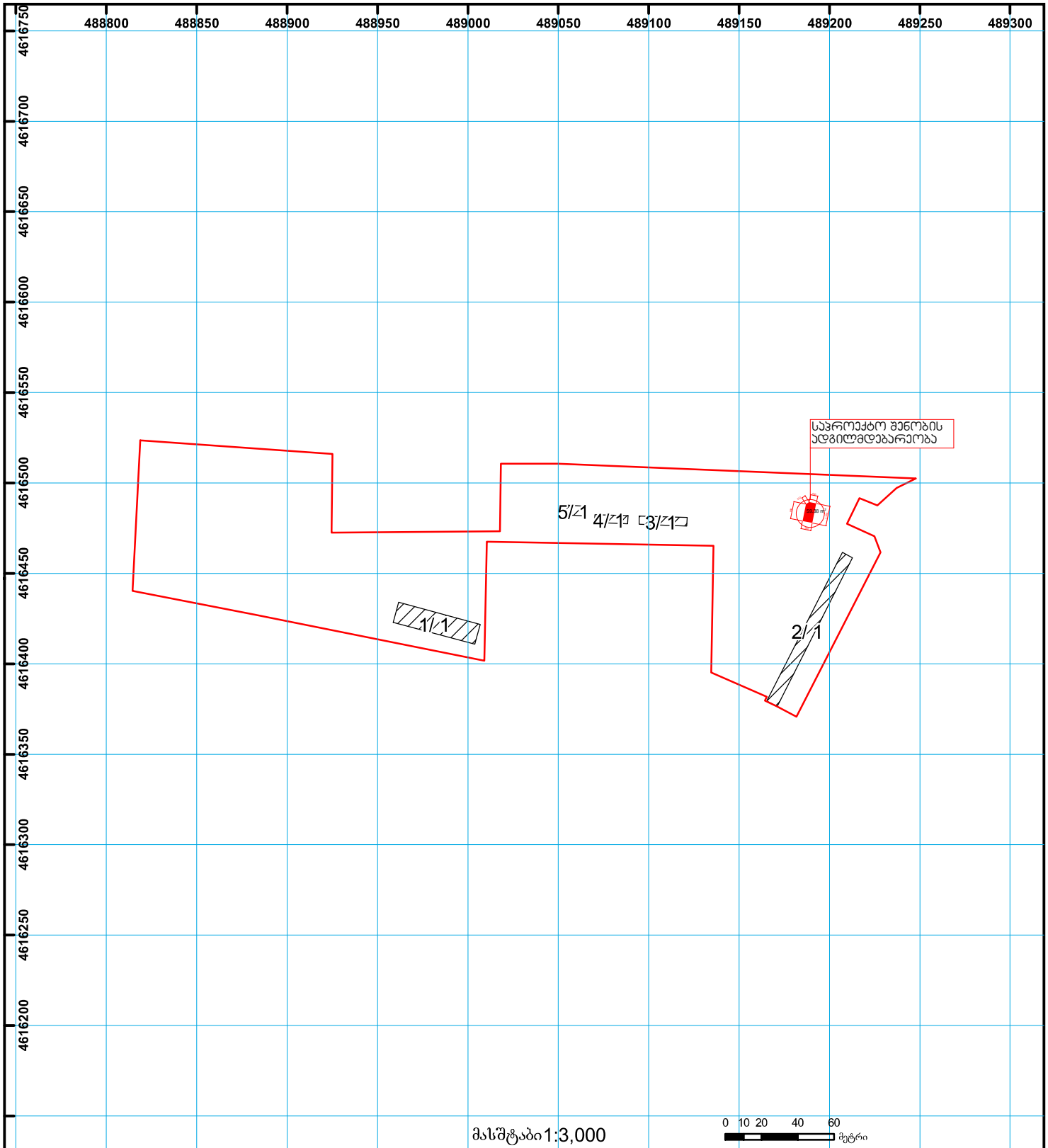

01/2 შენობა-ნაგებობა, პირობითი ნომერი/სართულიანობა
ვალდებულება
ხაზობრივი ნაგებობა
მიწის ნაკვეთის საკადასტრო საზღვარი
მშენებარე ნაგებობა
მიწისქვეშა ნაგებობა
UTM (საერთაშორისო) სისტემის კოორდ.

საჯარო რეესტრის ეროვნული სააგენტო თბილისი 0102 წმ. ნიკოლოზის/ნ. ჩხეიძის ქ. 2 ტელ.: (995 32) 91 04 27; ფაქსი: (995 32) 91 03 41
საჯარო რეესტრის ეროვნული სააგენტო თბილისი დ. აღმაშენებლის გამზ. 89/24 ტელ: (995 32) 94 13 65
www.napr.gov.ge

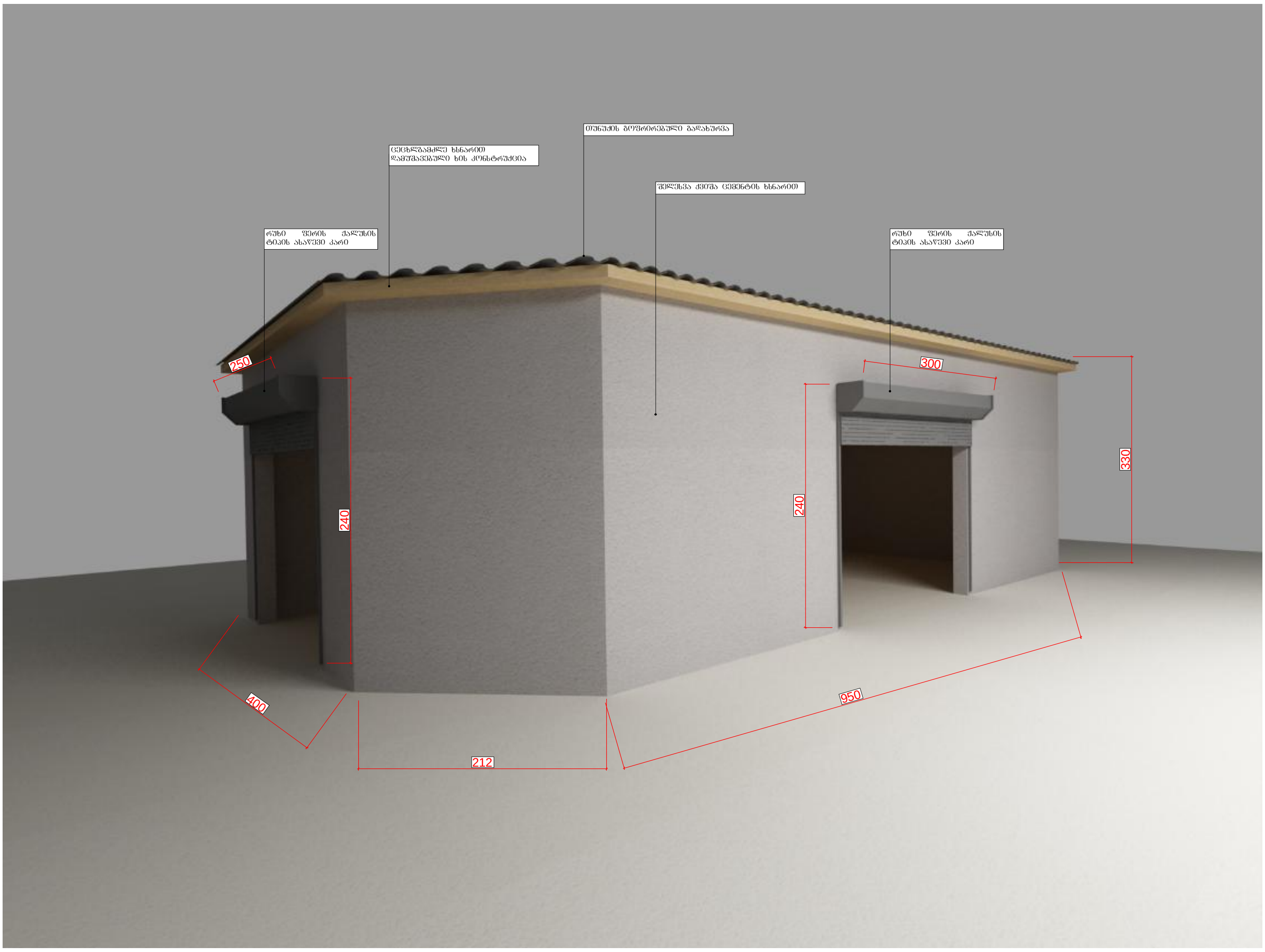

ცეცხლგამძლე ხსნარით დამუშავებული ხის კონსტრუქცია
თუნუქის გოფრირებული გადახურვა
შელესვა ქვიშა ცემენტის ხსნარით
რუხი ფერის ჟალუზის ტიპის ასაწევი კარი
რუხი ფერის ჟალუზის ტიპის ასაწევი კარი
250
300
240
240
330
400
212
950

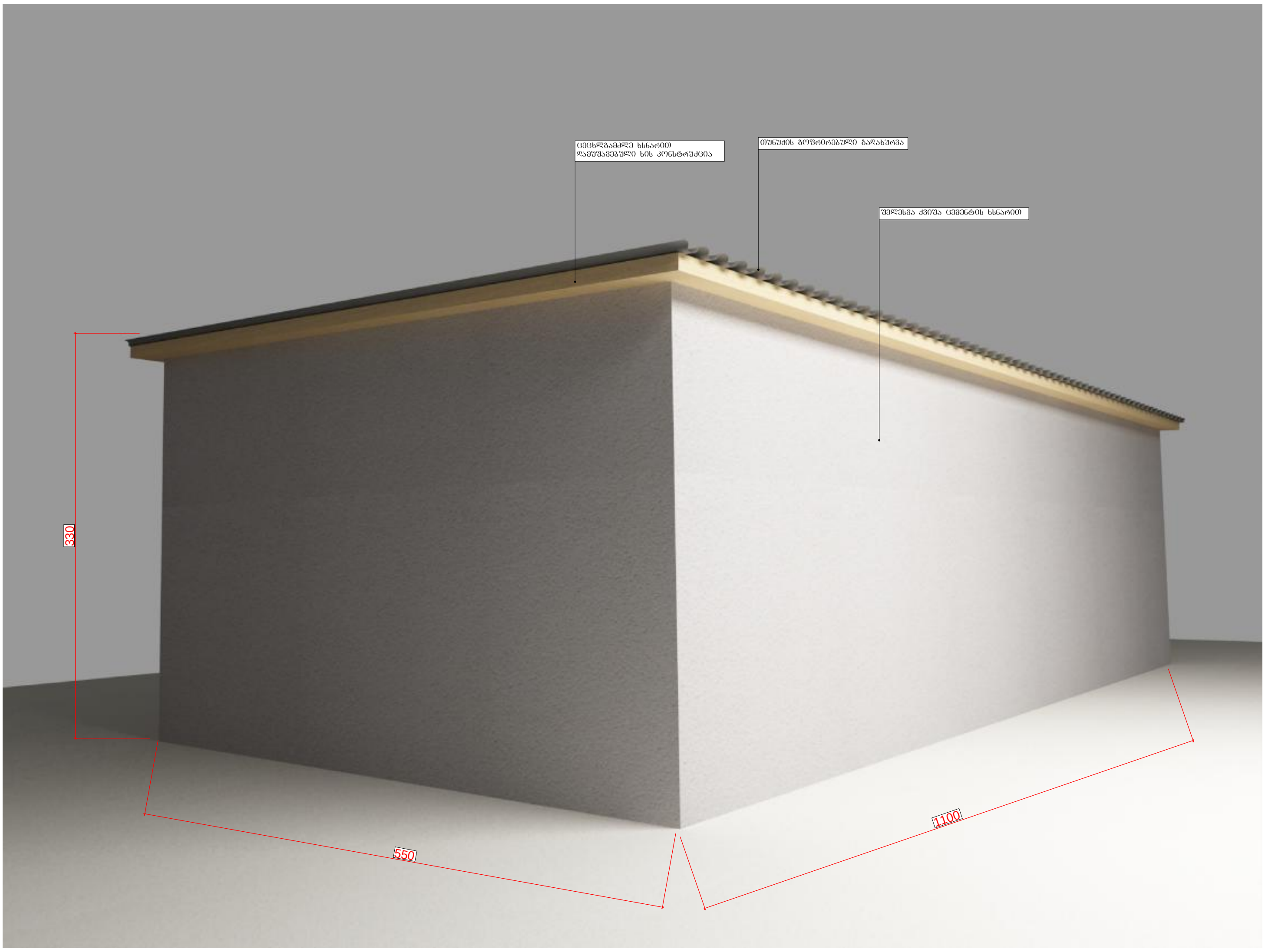

ცეცხლგამძლე ხსნარით დამუშავებული ხის კონსტრუქცია
თუნუქის გოფრირებული გადახურვა
შელესვა ქვიშა ცემენტის ხსნარით
330
550
1100


რუხი ფერის შალუზის ტიპის ასაწევი კარი
შეღებვა ქვიშა ცემენტის ხსნარით
ცეცხლგამძლე ხსნარით დამუშავებული ხის კონსტრუქცია
რუხი ფერის შალუზის ტიპის ასაწევი კარი
თუნუქის მოცრორებული გადახურვა
250
240
300
240
1.049
400
212
950
GCO-007