ქ.თბილისი, იუმაშევის ქუჩა №16
ს/კ 01.19.26.006.002 მიწის ნაკვეთზე სასაწყობო შენობა
არქიტექტურული ნაწილი



შემსრულებელი
შპს "ბომა სტუდიო"

2025

გამოყენებული სიმბოლოების პირობითი აღნიშვნები/Conventional designations of symbols used

სიბოლო/symbol	აღწერილობა/Description
	საკადასტრო საზღვარი/Cadastral border
	ნიშნული გეგმაზე / ფასადზე, ჭრილზე
	ღერძის ხაზი./axis line.
	ჭრილი/section
	საერთო სავალი ბილიკი/Common driveway
	გასასვლელებს შორის მაქსიმალური მანძილი/Maximum distance between exits
	გასასვლელთან მისადგომი მაქსიმალური სავალი მანძილი/Maximum access to exit driving distance
	მისაწვდომი სვლაგეზი./accessible sluage.
	კედლის ცეცხლმედეგობა 1 საათი/Fire resistance of the wall is 1 hours

დაკავებულობის ჯგუფი/occupancy group

დაკავებულობის დატვირთვის კოეფიციენტი./Occupancy load factor.

სივრცის ნომერი/space number

მთლიანი ფართობი/total area

დაკავებულობის დატვირთვა

კარის ნუმერაცია

ხანძარმედეგობა

0.92 — თავისუფალი ზომა (სიგანე)

2.16 — თავისუფალი ზომა (სიმაღლე)

სიბოლო/symbol	აღწერილობა/Description
- კვამლზე მორეაგირე /smoke detectors	შენიშვნა:
ავტოსაშხეფი/Automatic spray Systems	შენობის სივრცეებში მათი განლაგება და რაოდენობა პირობითია და უნდა დაზუსტდეს შესაბამისი სპეციალისტის მიერ პროექტის ფარგლებში.
საავარიო განათება	
- კვამლაღმომჩენი/smoke detectors	დაკავებულობის ჯგუფები/Occupancy groups
ხელის ცეცხლმაქრი/Hand fire extinguisher	საგანმანათლებლო ჯგუფი (სგ)/educational group (sg)
ორმაგი კავშირის სისტემა/double bond system	თავშეყრის ჯგუფი (თვ-1,2,3) /Gathering group (mo-1,2,3)
ხელით სამართავი სახანძრო განგაშის სისტემა/Manual fire extinguisher alarm system	სასაწყობო ჯგუფი (სწ-1, 2)/Warehouse group (sw-1, 2)
ხელით სამართავი სახანძრო განგაშის სისტემა/Manual fire extinguisher alarm system	შენობიდან დაშორებული უსაფრთხო ზონა /A safe area away from the building
სახანძრო ჰიდრანტი	
სასმელი წყლის ფანტანი/Drinking water funtain	ბლოკის კედელი/block wall
შშმპ მისაწვდომობა Accessibility of the disable	მონოლითური კედელი/monolithic wall
შშმპ პარკინგი/Disable parking	რკ/ბ კოლონა/convoy
გასასვლელი/Exit	

STUDIO BOMA	დირექტორი		ა. მაჩაიძე	სს „მესხეთი"-ს სასაწყობე შენობის პროექტი, ქ. თბილისში იუმაშევის ქუჩა №16-ში, ს/კ 01.19.26.006.002	დაკვეთა №	1/2025
	ჰმა		ი. ზამბახიძე		სტადია	მ.პ.
	მთ. კონსტრ.		ლ. ზამბახიძე	არქიტექტურული ნაწილი	ფურცელი	ას-2
დამკვეთი: სააქციო საზოგადოება „მესხეთი" ს/კ 208142419	შეასრულა		ი. ზამბახიძე	პირობითი აღნიშვნები	ფურცლები	ას-
	შეამოწმა		ა. მაჩაიძე		მასშტაბი	

ფურცლების ჩამონათვალი

თვფურცელი, გენგეგმა, ტექნიკურები

A-001	თავფურცელი
A002	პირობითი აღნიშვნები
A003	ნახაზების ჩამონათვალი
A004	სიტუაციური გეგმა
A005	სიტუაციური გეგმა
A006	ტოპო
A007	გენგეგმა
A008	ფოტოები
A009	საინფორმაციო დაფა
A010	დაგეგმარების მიზნების აღწერა
A011	კროკები
A012	ტექნიკურ ეკონომიკური მაჩვენებლები

გეგმები

A-101	გეგმა 0.00 ნიშნულზე
A102	გადახურვის გეგმა

ჭრილები

A201	ჭრილი 1-1
A202	ჭრილი 2-2
A203	მაქსიმალური სიმაღლის განსაზღრის სქემა 1
A204	მაქსიმალური სიმაღლის განსაზღრის სქემა 2

ფასადები

A301	ფასადი 1-24
A302	ფასადი უ-ა
A303	ფასადი 24-1
A304	ფასადი ა-უ

დეტალები

A501	იატაკის და კედლის ტიპები
A502	სენდვიჩპანელის ფასადზე მიმაგრების კვანძი
A503	სახურავის და ფასადის მიმაგრების კვანძი
A504	წყალშემკრები მილი
A405	კიბის ფრაგმენტები 1
A406	კიბის ფრაგმენტი 2
A407	კიბის ფრაგმენტი 3
A408	კიბის ფრაგმენტი 4
A409	კიბის ფრაგმენტი 5
A410	კიბის და პანდუსის ფრაგმენტი
A411	კიბის ფრაგმენტი 6
A412	კიბის ფრაგმენტი 7
A413	კიბის ფრაგმენტი 8
A414	პანდუსის ფრაგმენტი
A415	მოაჯირის მიმაგრების ტიპიური კვანძი

სპეციფიკაციები

A601	კარ-ფანჯრის სპეციფიკაცია

ვიზუალიზაცია

A 901	ვიზუალიზაცია
A 9002	ვიზუალიზაცია

STUDIO BOMA	დირექტორი		ქ. მაჩაიძე	სს „მესხეთი"-ს სასაწყობე შენობის პროექტი, ქ. თბილისში იუმაშევის ქუჩა №16-ში, ს/კ 01.19.26.006.002	დაკვეთა №	1/2025
	ჰმა		ი. ზამბახიძე		სტადია	მ.პ.
	მთ. კონსტრ.		ლ. ზამბახიძე	არქიტექტურული ნაწილი	ფურცელი	ას-3
დამკვეთი: სააქციო საზოგადოება „მესხეთი" ს/კ 208142419	შეასრულა		ი. ზამბახიძე	ნახაზების ჩამონათვალი	ფურცლები	ას-
	შეამოწმა		ქ. მაჩაიძე		მასშტაბი	1:1

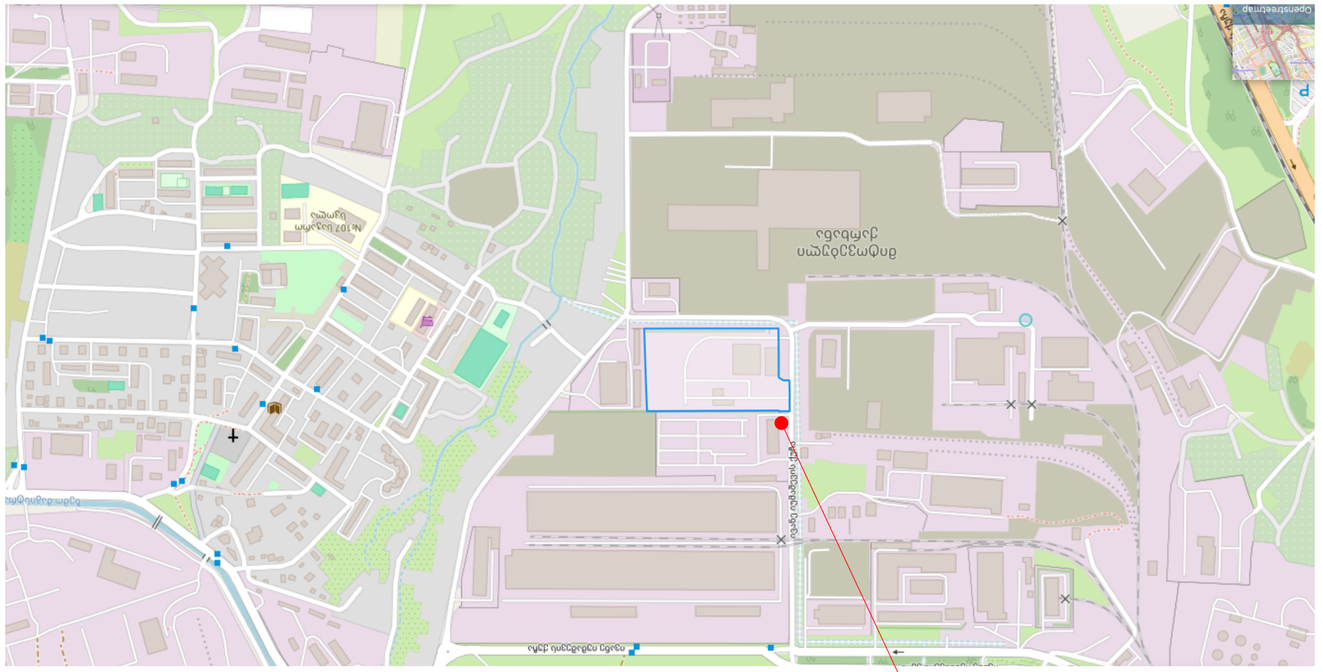
Openstreetmap
Ն.Թումանյան փողոց
Ն.Թումանյան փողոց
Ն.Թումանյան փողոց



ՍՊԱՍԱՐԿՄԱՆ	Ա. ՀԱՅՐԱՊԵՏՅԱՆ			ՍՊՀ-ՀԱՅՐԱՊԵՏՅԱՆ-ԱՇ-ՀՀ-ՀԱՅՐԱՊԵՏ-ՀԱՅՐԱՊԵՏ ՔԱՂԱՔԻ ՀԱՍԱՐԱԿԱԿԱՆ ԿԵՆՏՐՈՆԻ ՇԻՆԱՐԱՐՈՒԹՅՈՒՆ. 1. ՕԹԱՐՈՒՄՆԵՐԻ ՀԱՄԱԼԻՐՈՒՄ ՀԱՅԱՍՏԱՆԻ ՀԱՆՐԱՊԵՏՈՒԹՅԱՆ ՀԱՄԱՅՆՔԱՅԻՆ ԾԱՌԱՅՈՒԹՅԱՆ ՀԱՄԱՐ ՆԱԽԱՏԵՍՎԱԾ ՇԻՆՈՒԹՅԱՆ ՀԱՍՑԵ. Ս/Ծ 01.19.26.006.002	ԾԱՆՈՒՑԱԳԻՐ ՆԿ	1/2025
ՀԱՍՏԱՏԵՑ	Ա. ՀԱՅՐԱՊԵՏՅԱՆ				Կ.Ճ.
ԳԼԽԱՎՈՐ ՃԱՐՏԱՐԱՊԵՏ	Ռ. ԿԱՐԱՊԵՏՅԱՆ				ՀԱՏԱԿ
ԳԼԽԱՎՈՐ ՄԱՍՆԱԳԵՏ	ՄԻ. ԿԱՐԱՊԵՏՅԱՆ			ՀԱՄԱՅՆՔԱՅԻՆ ՀԱՍԱՐԱԿԱԿԱՆ ԿԵՆՏՐՈՆ ՇԻՆՈՒԹՅԱՆ ՀԱՏԱԿԱՑՄԱՆ ՆԱԽԱԳԻԾ	ՀՀՇ-ՄԱՍ
ՄՇԱԿՈՂ	Ռ. ԿԱՐԱՊԵՏՅԱՆ				1:3500

ՀՀ ՏԱՐԱԾՔԱՅԻՆ ԿԱՌԱՎԱՐՄԱՆ ԵՎ ՔԱՂԱՔԱՇԻՆՈՒԹՅԱՆ ԿՈՄԻՏԵ
«ՀԱՅՔԱՂՔԱՆԱԽԱԳԻԾ» ՊԵՏԱԿԱՆ ՈՉ ԱՌԵՎՏՐԱՅԻՆ ԿԱԶՄԱԿԵՐՊՈՒԹՅՈՒՆ
ՀՎՀՀ 20814241 9

ЭЛЕКТРОННО ЗАВЕРЕННЫЙ ПЛАН ГРАНИЦ ЗЕМЕЛЬНОГО УЧАСТКА

Кадастровый номер земельного участка	01:19:2600602:1711
Площадь земельного участка	4000 кв.м.
Адрес (местоположение) земельного участка	Российская Федерация, Республика Адыгея, Майкопский район, г. Майкоп, ул. Пионерская, 1
Цель установления сервитута	Для прохода и проезда
Срок действия сервитута	49 лет

Масштаб 1:500

Система координат МСК-01

Площадь земельного участка 4000 кв.м.

Площадь части земельного участка, в отношении которой устанавливается сервитут 1711 кв.м.

Площадь части земельного участка, в отношении которой устанавливается сервитут 3690 кв.м.

Площадь части земельного участка, в отношении которой устанавливается сервитут 3690 кв.м.

Площадь части земельного участка, в отношении которой устанавливается сервитут 1711

STUDIO MA	ГИПРОМОСТ	Δ. Δ. Δ.	Δ. ΔΔΔΔΔΔ	Ш.Ш.ШШШ.ШШ.ШШ.









STUDIO ІКО МА	ФОМАЗАОМАН	Д. ЗАЙАЛО	Д. ЗАЙАЛО	Ш. „ЗЗЮЛОЛЮ Ш.ЗЗЮЛЮЛЮЛЮ ЗЛЮЛЮЛЮЛЮ ЗЛЮЛЮЛЮЛЮ ЗЛ


1. ՇՈՒԱ ԵՆՆՉՄՈՆ ՆՉՈՒՅՇՅՆՆՈՒ ՉՈՒՅՇՅՆՆՈՒ ՉՈՄՈՒՅՆՈՒ ՉՈՄՈՒՅՆՈՒ
ՊՆՊՆՆՆՈՆՈՆ ՊՆՉՈՒՅՆՈՆՈՆ:
ՆԻՆՆՆՆՆՆՈՒ ԵՊՈՒՅՊՈ: 6986301
ՆԻՆՆՆՆՆՆՈՒ ՊՆՆՈՊՈ: 18/04/2024
2. ՊՉՈՒՅՆՈՊՈ:
ՆՉՈՒՅՇՊՆ ՆՆՆՅՆՈՒ
3. ՊՆՉՈՆՆՈՒ ՊՉՅԵՆՈՉՈ:
ՆՆՆՆՆՆՆՆՈՒ ՊՉ ՆՆՆՆՆՆՆՆՈՒ ՊՆՉՈՆՆՊ - ՆՆՆՆՈ
4. ՇՈՒՆՆՆՆՈՒ:
5. ՈՈՈ

განმარტებითი

მოგახსენებთ, რომ თქვენი სამსახურის მიერ გაიცა მიწის ნაკვეთის სამშენებლოდ გამოყენების პირობები, ბრძანება #6986301, 18.04.2024 წ. მისამართზე ქ. თბილისი, იუმაშევის ქ. #16. (ნაკვეთის ს.კ. 01.19.26.006.002) IV კლასის სასაწყობე შენობაზე (მესაკუთრე ს.ს "მესხეთი " 208142419).

საპროექტო ტერიტორია (36908.0 კვ.მ) მართკუთხა ფორმისაა, მას ორი მხრიდან (სამხრეთიდან და დასავლეთიდან უშუალოდ ესაზღვრება იუმაშევის ქუჩა, საიდანაც ხდება ტერიტორიაზე მოხვედრა. ხოლო დანარჩენი ორი მხრიდან კერძო საკუთრებაში მყოფი მიწის ნაკვეთები. ტერიტორია ხასიათდება წყნარი რელიეფით.

ტერიტორიაზე დაგეგმილია სასაწყობე შენობის აშენება. საწყობი განკუთვნილია ჭურჭლის, საყოფაცხოვრებო ტექნიკის და ა.შ შესანახად. შენობის კონსტრუქცია წარმოადგენს რკ.ბეტონის ცოკოლზე დაფუძნებული მსუბუქი ლითონის კონსტრუქციას, მოპირკეთებულს სენდვიჩ პანელებით. შენობის 0.000 ნიშნული შეესაბამება აბსოლუტურ 511.800 ნიშნულს.

საწყობის ფუნქციონირებისთვის გამოყოფილია ორი (აღმოსავლეთი და დასავლეთი) მხარე, სადაც განთავსებულია პროდუქციის მისაღები და გასაცემი სპეციალიზებული ღიობები (დოკლეველერები) ასევე პანდუსები. შენობის მაქსიმალურ სიმაღლეს განსაზღვრავს ქ. თბილისის აეროპორტის დაცვის არეალი. (მაქსიმალური სიმაღლე 15.0 მ, დასაშვები აბსოლუტური ნიშნული 525.000) დაპროექტებული შენობა აბსოლუტურად აკმაყოფილებს ამ მოთხოვნებს.

მომსახურე პერსონალის გასახდელები, საშხაპეები, სველი წერტილები და ადმინისტრაცია განთავსებულია ტერიტორიაზე არსებულ ფუნქციონირებად შენობაში (ს.კ 2/1)

პროექტი ითვალისწინებს მშენებლობის პირველ ეტაპზე სასაწყობე შენობის მშენებლობას სეისმურ ნაკერზე 7-12 ღერძებში. ხოლო მეორე ეტაპზე მშენებლობის დამთავრებას 1-6 ღერძებში, პარალელურად ტერიტორიაზე არსებული ამორტიზირებული შენობების დემონტაჟს, რაც წარმოდგენილი იქნება მშენებლობის ორგანიზაციის პროექტში.

საპროექტო შენობა არ საჭიროებს გაზმომარაგებას, გათბობას და კონდიცირებას.

პროექტი შესაბამისობაშია ტექნიკურ რეგლამენტთან - "შენობა-ნაგებობების უსაფრთხოების წესები" და ასევე "მისაწვდომობის ეროვნული სტანდარტები", შშმ პირთათვის გათვალისწინებულია პანდუსების მოწყობა. ფასადები და სახურავი მოპირკეთებულია "პანექსის" ფირმის სენდვიჩ პანელებით (შესაბამისად 10 და 8 სმ სისქის) გამოყენებულია მეტალოპლასტმასის კარ-ფანჯარა. ტერიტორიაზე გათვალისწინებულია გამწვანების მოწყობა. (იხ. დენდროპროექტი) დამატებით ფაილში ატვირთულია კონსტრუქციული ნაწილი, კონსტრუქციული დასკვნა, საინჟინრო გეოლოგია, ექსპერტიზით, სახანძრო სიგნალიზაცია, ავარიული განათება, სახანძრო წყალმომარაგება და ვენტილაცია.

STUDIO BOMA	დირექტორი		ა. მაჩაიძე	სს „მესხეთი“-ს სასაწყობე შენობის პროექტი, ქ. თბილისში იუმაშევის ქუჩა №16-ში, ს/კ 01.19.26.006.002	დაკვეთა № 1/2025
	პმპ		ი. ზამბახიძე		სტადია მ.პ.
	მთ. კონსტრ.		ლ. ზამბახიძე	არქიტექტურული ნაწილი	ფურცელი ას-10
დამკვეთი: საქმიანი საზოგადოება „მესხეთი“ ს/კ 208142419	შესრულა		ი. ზამბახიძე	დაგეგმარების მიზნების აღწერა	ფურცლები ას-
	შეამოწმა		ა. მაჩაიძე		მასშტაბი

STUDIO BIO MA	ԳՈՒՆԱԿԱՆ ՄԱՆ	Հ. ՀԱՅՈՒՀԻ	Ս. Ժամկոչյան 3ՈՒՐԱՆ ՅԱՅԱՍՏԱՆԻ ՀԱՆՐԱՊԵՏՈՒԹՅԱՆ ՇԻՐԱԿԻ ՄԱՐԶԻ ԳՅՈՒՄՐԻ ՀԱՄԱՅՆՔԻ ՀՈՂԱՄԱՍԻ N 16-ՈՐ, Ս/Ձ 01.19.26.006.0021	ԿԱՊԱՆ ՔԱՂԱՔԱՇԻՆՈՒԹՅԱՆ ՀԱՄԱՐ ՊԱՏԱՍԽԱՆԱՏՎՈՒ ՀԱՅՏՆԻՉ	ՀՎՀՀ 1/2025
	ձոր. յՊճևՀԿ.		ՊՐ. Կ3ձՅՆՈՀԴ	ՅՄԱՆՈՅՈՒՄՆԵՐԻ ՆԱԽԱԳԾԻ ՀԵՂԻՆԱԿ	Ա.Հ. 8.3.
	ձՅՆԱՀԱՄԲՅ.		Ո. Կ3ձՅՆՈՀԴ	ՅՄԱՆՈՅՈՒՄՆԵՐԻ ՆԱԽԱԳԾԻ ՀԵՂԻՆԱԿ	ՀՎՀՄՈՒՅՄՆ Ա.Ն.-11
	ՀՈՂԱՄԱՍՆ ՀՀ ՎԱՅՈՑ ՁՈՐԻ ՄԱՐԶԻ ԳՅՈՒՄՐԻ ՀԱՄԱՅՆՔԻ ՀՈՂԱՄԱՍԻ ՀԱՇՎԱՌՄԱՆ ՀԱՄԱՐ ՀԱՏԱԿԱՑՎԱԾ ՀՈՂԱՄԱՍԻ ՆԱԽԱԳԾԱՅԻՆ ՊԼԱՆ				ՀՎՀՄՈՒՅՄՆ Ա.Ն.-11
	ՀՀ ՎԱՅՈՑ ՁՈՐԻ ՄԱՐԶԻ ԳՅՈՒՄՐԻ ՀԱՄԱՅՆՔԻ ՀՈՂԱՄԱՍԻ ՀԱՇՎԱՌՄԱՆ ՀԱՄԱՐ ՀԱՏԱԿԱՑՎԱԾ ՀՈՂԱՄԱՍԻ ՆԱԽԱԳԾԱՅԻՆ ՊԼԱՆ				ՀՎՀՄՈՒՅՄՆ Ա.Ն.-11
	ՀՀ ՎԱՅՈՑ ՁՈՐԻ ՄԱՐԶԻ ԳՅՈՒՄՐԻ ՀԱՄԱՅՆՔԻ ՀՈՂԱՄԱՍԻ ՀԱՇՎԱՌՄԱՆ ՀԱՄԱՐ ՀԱՏԱԿԱՑՎԱԾ ՀՈՂԱՄԱՍԻ ՆԱԽԱԳԾԱՅԻՆ ՊԼԱՆ				ՀՎՀՄՈՒՅՄՆ Ա.Ն.-11
	ՀՀ ՎԱՅՈՑ ՁՈՐԻ ՄԱՐԶԻ ԳՅՈՒՄՐԻ ՀԱՄԱՅՆՔԻ ՀՈՂԱՄԱՍԻ ՀԱՇՎԱՌՄԱՆ ՀԱՄԱՐ ՀԱՏԱԿԱՑՎԱԾ ՀՈՂԱՄԱՍԻ ՆԱԽԱԳԾԱՅԻՆ ՊԼԱՆ				ՀՎՀՄՈՒՅՄՆ Ա.Ն.-11

Ընդհանուր օգտագործման տարածքի մակերես	36 908 գ²
Հանրային տարածքի մակերես	18 267.3 գ²
յ1 յոշգՈՈՈՅեՅՈՒ ընդհանուր տարածքի մակերես	18 267.3 գ²=0.5
յ2 յոշգՈՈՈՅեՅՈՒ ընդհանուր տարածքի մակերես	18 267.3 գ²=0.5
յ3 յոշգՈՈՈՅեՅՈՒ ընդհանուր տարածքի մակերես	3609.8 գ²=0.1

յ2 յոշգՈՈՈՅեՅՈՒ ընդհանուր տարածքի մակերես=18260.1



Հանրային տարածքի մակերես՝ 18267.3 գ²

յ3 յոշգՈՈՈՅեՅՈՒ ընդհանուր տարածքի մակերես՝ 3609.8 գ²

ճՅՅՅՈՈՈ=36908 գ²



յ1 յոշգՈՈՈՅեՅՈՒ ընդհանուր տարածքի մակերես=18260.1



ճՅճՅՅՈՈՈ=36908 գ²

յ3 յոշգՈՈՈՅեՅՈՒ ընդհանուր տարածքի մակերես՝ 3609.8 գ²

յ2 յոշգՈՈՈՅեՅՈՒ ընդհանուր տարածքի մակերես=18260.1



სასაწყობო შენობა
ტექნიკურ-ეკონომიკური მაჩვენებლები

- შენობის მალის, ფერმის ან სხვა კონსტრუქციული ელემენტის მაქსიმალური სიგრძე (მ): 22.85
- მიწის ნაკვეთის ფართობი - 36 908
- განაშენიანების ფართობი - 18 267.3
- საერთო ფართობი **(**კვ.მ**). -**
- სასაწყობო ფართობი - 18 001.1
- დამხმარე ფართობი - 37.7
- სამშენებლო მოცულობა **- 285 904**
- 0.00 ნიშნულის ზევით - 234 080
- 0.00 ნიშნულის ქვევით - 51 824
- შენობა**-**ნაგებობის კონსტრუქციული სიმაღლე **- 16.25**
- ნიშნულის ზევით **- 13.9** მ
- ნიშნულის ქვევით **- 2.35** მ
- კ1 განაშენიანების კოეფიციენტის საანგარიშო ფართობი 18 267.3
- კ2 განაშენიანების ინტენსივობის კოეფიციენტის საანგარიშო ფართობი 18 267.3
- კ3 გამწვანება 3609.8

	დირექტორი	[signature]	ა. მაჩაიძე	სს „მესხეთი"-ს სასაწყობე შენობის პროექტი, ქ. თბილისში იუმაშევის ქუჩა №16-ში, ს/კ 01.19.26.006.002	დაკვეთა №	1/2025
	პმა		ი. ზამბახიძე		სტადია	მ.პ.
	მთ. კონსტრ.		ლ. ზამბახიძე	არქიტექტურული ნაწილი	ფურცელი	ას-12
დამკვეთი: სააქციო საზოგადოება „მესხეთი" ს/კ 208142419	შეასრულა		ი. ზამბახიძე	ტექნიკურ ეკონომიკური მაჩვენებლები	ფურცლები	ას-
	შეამოწმა	[signature]	ა. მაჩაიძე		მასშტაბი	

STUDIO BA	ГИПОТЕЗА	д. фамилия	д. ИОФ		
	ЗАД.				
	ГЛ. АРХИТЕКТОР				
	ГИП				
	ГАП				
	ИСП.				
	ГРАФИКА				
	ПРОВ.				
	Н. КОНТР.				
	УТВ.				

Заказчик:
Общество с ограниченной ответственностью "Специализированный застройщик "Альфа-Капитал Девелопмент"
ИНН 2308142419

Объект:
Многоквартирный жилой дом со встроенными помещениями общественного назначения, подземной автостоянкой и инженерными сетями по адресу: г. Краснодар, Прикубанский внутригородской округ, ул. Ставропольская, 149, литер 1

Стадия: П | Лист: 1 | Листов: 1

Схема планировочной организации земельного участка

Масштаб 1:700

1/2025 | № | ГПЗУ | д.3.

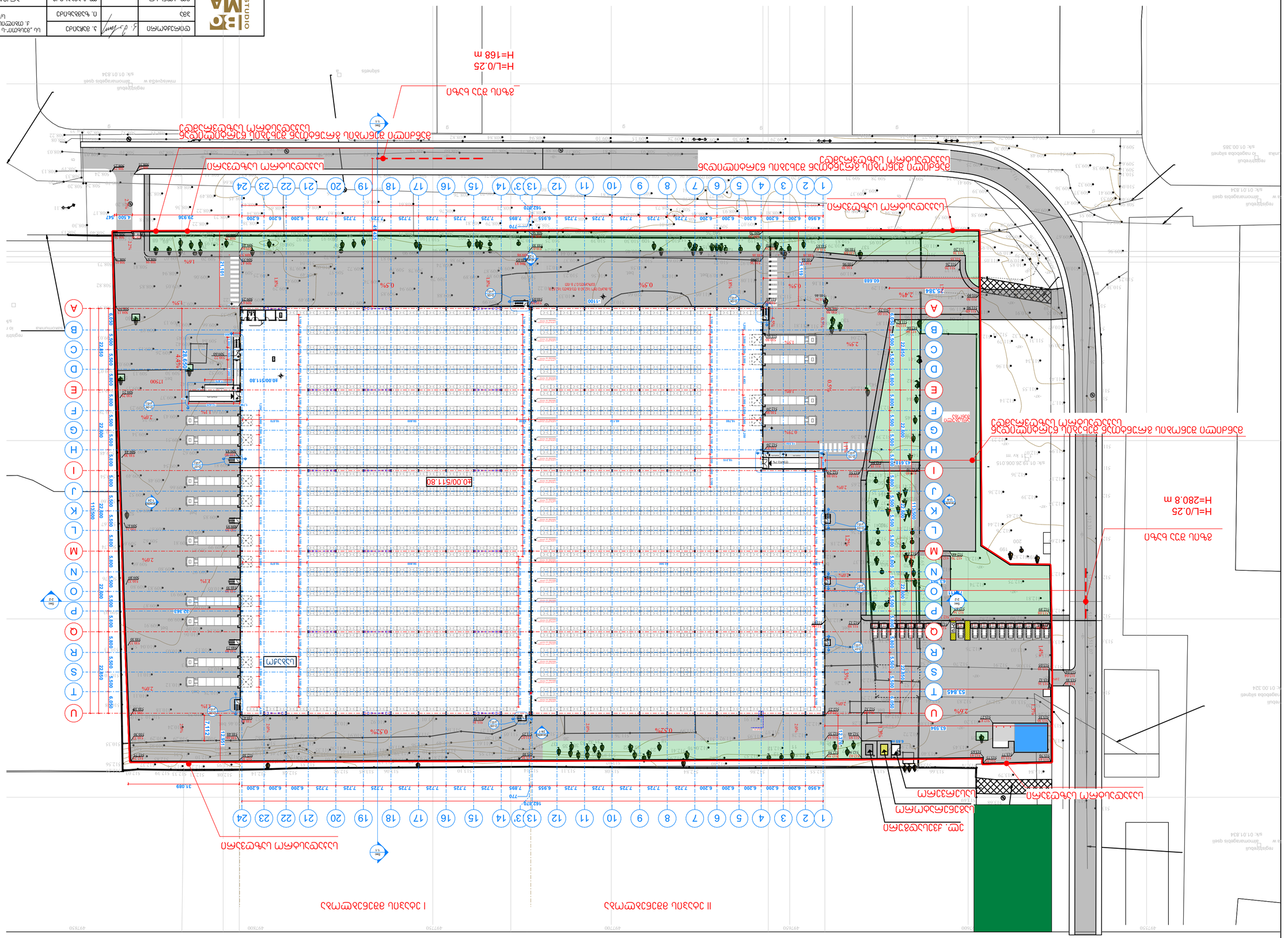
Граница земельного участка
Ось 1
Ось 24
Ось А
Ось U
Ось 13'
Ось 14
Ось 15
Ось 16
Ось 17
Ось 18
Ось 19
Ось 20
Ось 21
Ось 22
Ось 23
Ось 2
Ось 3
Ось 4
Ось 5
Ось 6
Ось 7
Ось 8
Ось 9
Ось 10
Ось 11
Ось 12
Ось B
Ось C
Ось D
Ось E
Ось F
Ось G
Ось H
Ось I
Ось J
Ось K
Ось L
Ось M
Ось N
Ось O
Ось P
Ось Q
Ось R
Ось S
Ось T
4.950
6.200
6.200
6.200
6.200
6.200
6.200
7.725
7.725
7.725
7.725
7.725
7.725
7.725
7.725
7.725
6.955
7.895
770
162.870
6.200
6.200
6.200
6.200
6.200
6.200
4.500
29.936
31.089
22.800
5.600
119.600
17.500
28.800
92.362
71.111
12.155
60.588
25.384
53.845
63.594
43.618
40.00/511.80
0.52%
0.52%
0.52%
0.52%
2.5%
2.6%
2.4%
2.0%
1.9%
1.5%
1.4%
1.3%
1.1%
1.0%
0.9%
0.8%
0.7%
0.6%
0.5%
0.4%
0.3%
0.2%
0.1%
0.0%
Ось 1
Ось 24
Ось A
Ось U
Ось 13'
Ось 14
Ось 15
Ось 16
Ось 17
Ось 18
Ось 19
Ось 20
Ось 21
Ось 22
Ось 23
Ось 2
Ось 3
Ось 4
Ось 5
Ось 6
Ось 7
Ось 8
Ось 9
Ось 10
Ось 11
Ось 12
Ось B
Ось C
Ось D
Ось E
Ось F
Ось G
Ось H
Ось I
Ось J
Ось K
Ось L
Ось M
Ось N
Ось O
Ось P
Ось Q
Ось R
Ось S
Ось T
Ось U
Граница земельного участка
Граница земельного участка
Граница земельного участка

Slope 4%
Slope 4%
Slope 4%
Slope 4%
Slope 4%
Slope 4%
Slope 4%
Slope 4%
+0.00/511.80
Sec 1-1
Sec 2-2
Section 2-8
Section 24-1
Section 1-24
Section 12-A
Section U-A
1 2 3 4 5 6 7 8 9 10 11 12 13 13' 14 15 16 17 18 19 20 21 22 23 24
A B C D E F G H I J K L M N O P Q R S T U
4,950 6,200 6,200 6,200 6,200 6,200 7,725 7,725 7,725 7,725 7,725 7,725 7,725 7,725 7,725 7,725 6,395 7,895 1,330 6,200 6,200 6,070 7,725 7,725 6,200 6,200
162,870
34,983
31,089
21,101
12,951
12,376
63,594
12 230
11 360
13 900
113,500
6,050
5,500
5,800
11,300

ГИПРОМАЯК	Д. Ильина	Э. Ильина	Цех „Автоматизированная линия по производству ячеистого бетона автоклавного твердения мощностью 150 000 куб.м в год“. Этап 1. Производственный корпус с административно-бытовыми помещениями. Автоматизированная система управления технологическими процессами. Автоматизированная система диспетчерского управления. Автоматизированная система коммерческого учета электроэнергии. Автоматизированная система контроля и управления доступом. Автоматизированная система охранного видеонаблюдения. Автоматизированная система пожарной сигнализации. Автоматизированная система оповещения и управления эвакуацией. Автоматизированная система охранной сигнализации. Автоматизированная система технологической связи. Автоматизированная система информационной поддержки. Автоматизированная система информационной безопасности. Автоматизированная система информационной безопасности. Автоматизированная система информационной безопасности