ქ.თბილისი, იუმაშევის ქუჩა №16
ს/კ 01.19.26.006.002 მიწის ნაკვეთზე სასაწყობო შენობა
არქიტექტურული ნაწილი



შემსრულებელი
შპს "ბომა სტუდიო"

2025

გამოყენებული სიმბოლოების პირობითი აღნიშვნები/Conventional designations of symbols used

სიმბოლო/symbol	აღწერილობა/Description
	საკადასტრო საზღვარი/Cadastral border
/	ნიშნული გეგმაზე / ფასადზე, ჭრილზე
	ღერძის ხაზი./axis line.
	ჭრილი/section
	საერთო სავალი ბილიკი/Common driveway
	გასასვლელებს შორის მაქსიმალური მანძილი/Maximum distance between exits
	გასასვლელთან მისადგომი მაქსიმალური სავალი მანძილი/Maximum access to exit driving distance
	მისაწვდომი სვლაგეზი./accessible sluage.
	კედლის ცეცხლმედეგობა 1 საათი/Fire resistance of the wall is 1 hours

დაკავებულობის ჯგუფი/occupancy group

დაკავებულობის დატვირთვის კოეფიციენტი./Occupancy load factor.

სივრცის ნომერი/space number

მთლიანი ფართობი/total area

დაკავებულობის დატვირთვა

კარის ნუმერაცია

ხანძარმედეგობა

0.92 თავისუფალი ზომა (სიგანე)

2.16 თავისუფალი ზომა (სიმაღლე)

- კვამლზე მორეაგირე /smoke detectors	შენიშვნა:
ავტოსაშხეფი/Automatic spray Systems	შენობის სივრცეებში მათი განლაგება და რაოდენობა პირობითია და უნდა დაზუსტდეს შესაბამისი სპეციალისტის მიერ პროექტის ფარგლებში.
საავარიო განათება	
- კვამლაღმომჩენი/smoke detectors	დაკავებულობის ჯგუფები/Occupancy groups
ხელის ცეცხლმაქრი/Hand fire extinguisher	საგანმანათლებლო ჯგუფი (სგ)/educational group (sg)
ორმაგი კავშირის სისტემა/double bond system	თავშეყრის ჯგუფი (თვ-1,2,3) /Gathering group (mo-1,2,3)
ხელით სამართავი სახანძრო განგაშის სისტემა/Manual fire extinguisher alarm system	სასაწყობო ჯგუფი (სწ-1, 2)/Warehouse group (sw-1, 2)
ხელით სამართავი სახანძრო განგაშის სისტემა/Manual fire extinguisher alarm system	შენობიდან დაშორებული უსაფრთხო ზონა /A safe area away from the building
სახანძრო ჰიდრანტი	
სასმელი წყლის ფანტანი/Drinking water funtain	ბლოკის კედელი/block wall
შშმპ მისაწვდომობა Accessibility of the disable	მონოლითური კედელი/monolithic wall
შშმპ პარკინგი/Disable parking	რკ/ბ კოლონა/convoy
გასასვლელი/Exit	

STUDIO BOMA	დირექტორი		ქ. მაჩაიძე	სს „მესხეთი"-ს სასაწყობე შენობის პროექტი, ქ. თბილისში იუმაშევის ქუჩა №16-ში, ს/კ 01.19.26.006.002	დაკვეთა №	1/2025
	ჰმა		ი. ზამბახიძე		სტადია	მ.პ.
	მთ. კონსტრ.		ლ. ზამბახიძე	არქიტექტურული ნაწილი	ფურცელი	ას-2
დამკვეთი: სააქციო საზოგადოება „მესხეთი" ს/კ 208142419	შეასრულა		ი. ზამბახიძე	პირობითი აღნიშვნები	ფურცლები	ას-
	შეამოწმა		ქ. მაჩაიძე		მასშტაბი	

ფურცლების ჩამონათვალი

თვფურცელი, გენგეგმა, ტექნიკურები	
A-001	თავფურცელი
A002	პირობითი აღნიშვნები
A003	ნახაზების ჩამონათვალი
A004	სიტუაციური გეგმა
A005	სიტუაციური გეგმა
A006	ტოპო
A007	გენგეგმა
A008	ფოტოები
A009	საინფორმაციო დაფა
A010	დაგეგმარების მიზნების აღწერა
A011	კროკები
A012	ტექნიკურ ეკონომიკური მაჩვენებლები
გეგმები	
A-101	გეგმა 0.00 ნიშნულზე
A102	გადახურვის გეგმა
ჭრილები	
A201	ჭრილი 1-1
A202	ჭრილი 2-2
A203	მაქსიმალური სიმაღლის განსაზღრის სქემა 1
A204	მაქსიმალური სიმაღლის განსაზღრის სქემა 2
ფასადები	
A301	ფასადი 1-24
A302	ფასადი უ-ა
A303	ფასადი 24-1
A304	ფასადი ა-უ
დეტალები	
A501	იატაკის და კედლის ტიპები
A502	სენდვიჩპანელის ფასადზე მიმაგრების კვანძი
A503	სახურავის და ფასადის მიმაგრების კვანძი
A504	წყალშემკრები მილი
A405	კიბის ფრაგმენტები 1
A406	კიბის ფრაგმენტი 2
A407	კიბის ფრაგმენტი 3
A408	კიბის ფრაგმენტი 4
A409	კიბის ფრაგმენტი 5
A410	კიბის და პანდუსის ფრაგმენტი
A411	კიბის ფრაგმენტი 6
A412	კიბის ფრაგმენტი 7
A413	კიბის ფრაგმენტი 8
A414	პანდუსის ფრაგმენტი
A415	მოაჯირის მიმაგრების ტიპიური კვანძი
სპეციფიკაციები	
A601	კარ-ფანჯრის სპეციფიკაცია
ვიზუალიზაცია	
A 901	ვიზუალიზაცია
A 9002	ვიზუალიზაცია

STUDIO BOMA	დირექტორი		კ. მაჩაიძე	სს „მესხეთი"-ს სასაწყობე შენობის პროექტი, ქ. თბილისში იუმაშევის ქუჩა №16-ში, ს/კ 01.19.26.006.002	დაკვეთა №	1/2025
	ჰმა		ი. ზამბახიძე		სტადია	მ.პ.
	მთ. კონსტრ.		ლ. ზამბახიძე	არქიტექტურული ნაწილი	ფურცელი	ას-3
დამკვეთი: სააქციო საზოგადოება „მესხეთი" ს/კ 208142419	შეასრულა		ი. ზამბახიძე	ნახაზების ჩამონათვალი	ფურცლები	ას-
	შეამოწმა		კ. მაჩაიძე		მასშტაბი	1:1

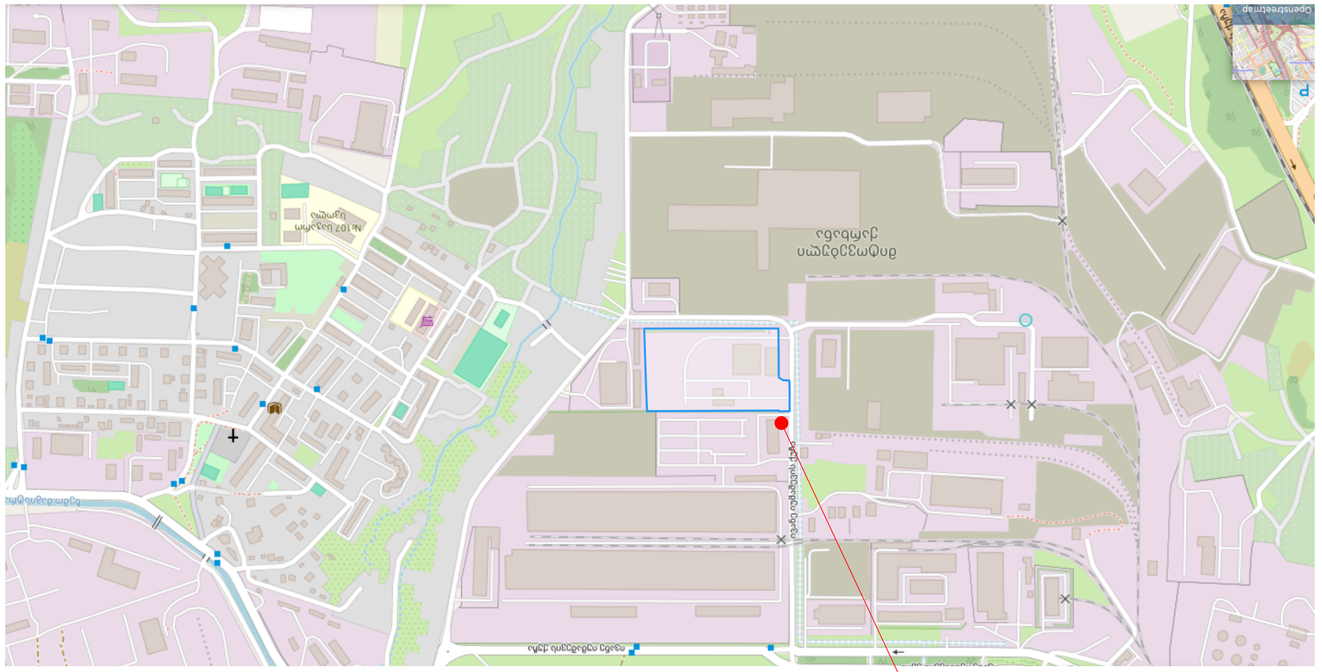
Openstreetmap
Ն.Թումանյան փողոց
Ն.Թումանյան փողոց
Ն.Թումանյան փողոց



ՍՊԱՍԱՐԿՄԱՆ	Ա. ՀԱՅՐԱՊԵՏՅԱՆ			ՍՊՀ-ՀԱՅՐԱՊԵՏՅԱՆ-ԱՇ-ՀՀ-ՀԱՅՐԱՊԵՏ-ՀԱՅՐԱՊԵՏ ՔԱՂԱՔԻ ՀԱՍԱՐԱԿԱԿԱՆ ԿԵՆՏՐՈՆԻ ՇԻՆԱՐԱՐՈՒԹՅՈՒՆ. 1. ՕԹԱՐՈՒՄՆԵՐԻ ՀԱՄԱԼԻՐՈՒՄ ՀԱՅԱՍՏԱՆԻ ՀԱՆՐԱՊԵՏՈՒԹՅԱՆ ՀԱՄԱՅՆՔԱՅԻՆ ԾԱՌԱՅՈՒԹՅԱՆ ՀԱՄԱՐ ՆԱԽԱՏԵՍՎԱԾ ՇԻՆՈՒԹՅԱՆ ՀԱՍՑԵ. Ս/Ծ 01.19.26.006.002	ԾԱՆՈՒՑԱԳԻՐ ՆԿ	1/2025
ՀԱՍՏԱՏԵՑ	Ա. ՀԱՅՐԱՊԵՏՅԱՆ				Կ.Ճ.
ԳԼԽԱՎՈՐ ՃԱՐՏԱՐԱՊԵՏ	Ռ. ԿԱՐԱՊԵՏՅԱՆ				ՀԱՏԱԿ
ԳԼԽԱՎՈՐ ՄԱՍՆԱԳԵՏ	ՄԻ. ԿԱՐԱՊԵՏՅԱՆ			ՀԱՄԱՅՆՔԱՅԻՆ ՀԱՍԱՐԱԿԱԿԱՆ ԿԵՆՏՐՈՆ ՇԻՆՈՒԹՅԱՆ ՀԱՏԱԿԱՑՄԱՆ ՆԱԽԱԳԻԾ	ՀՀՇ-ՄԱՍ
ՄՇԱԿՈՂ	Ռ. ԿԱՐԱՊԵՏՅԱՆ				1:3500

ՀՀ ՏԱՐԱԾՔԱՅԻՆ ԿԱՌԱՎԱՐՄԱՆ ԵՎ ՔԱՂԱՔԱՇԻՆՈՒԹՅԱՆ ԿՈՄԻՏԵ
«ՀԱՅՔԱՂՔԱՆԱԽԱԳԻԾ» ՊԵՏԱԿԱՆ ՈՉ ԱՌԵՎՏՐԱՅԻՆ ԿԱԶՄԱԿԵՐՊՈՒԹՅՈՒՆ
ՀՎՀՀ 20814241 9

ЭЛЕКТРОННО ЗАВЕРЕННЫЙ ПЛАН ГРАНИЦ ЗЕМЕЛЬНОГО УЧАСТКА

Кадастровый номер земельного участка	01:19:2600602:1711
Площадь земельного участка	4000 кв.м.
Адрес (местоположение) земельного участка	Российская Федерация, Республика Адыгея, Майкопский район, г. Майкоп, ул. Пионерская, 1
Цель установления сервитута	Для прохода и проезда
Срок действия сервитута	49 лет

Масштаб 1:500

Система координат МСК-01

Площадь земельного участка 4000 кв.м.

Площадь части земельного участка, в отношении которой устанавливается сервитут 1711 кв.м.

Площадь части земельного участка, в отношении которой устанавливается сервитут 3690 кв.м.

Площадь части земельного участка, в отношении которой устанавливается сервитут 3690 кв.м.

Площадь части земельного участка, в отношении которой устанавливается сервитут 1711

STUDIO MA	ГИПРОМОСТ	Δ. Δ. Δ.	Δ. ΔΔΔΔΔΔ	Ш.Ш.ШШШ.ШШ.ШШ.









STUDIO ІКО МА	ФОМАЗАОМАН	Д. ЗАЙАЛО	Д. ЗАЙАЛО	Ш. „ЗЗЮЛОЛЮ Ш.ЗЗЮЛЮЛЮЛЮ ЗЛЮЛЮЛЮЛЮ ЗЛЮЛЮЛЮЛЮ ЗЛ





STUDIO MA	ՉՊՈՊՇՈՒՈՊՈՆ ՊՆ	Ա. ՊՈՆՈՆՈՒ	Ա. ՊՈՆՈՆՈՒ	Ա. ՊՈՆՈՆՈՒ ՊՆՆՈՒՆՈՒՆՈՒ ՊՆՆՈՒՆՈՒՆՈՒ ՊՆՆՈՒՆՈՒ

განმარტებითი

მოგახსენებთ, რომ თქვენი სამსახურის მიერ გაიცა მიწის ნაკვეთის სამშენებლოდ გამოყენების პირობები, ბრძანება #6986301, 18.04.2024 წ. მისამართზე ქ. თბილისი, იუმაშევის ქ. #16. (ნაკვეთის ს.კ. 01.19.26.006.002) IV კლასის სასაწყობე შენობაზე (მესაკუთრე ს.ს "მესხეთი " 208142419).

საპროექტო ტერიტორია (36908.0 კვ.მ) მართკუთხა ფორმისაა, მას ორი მხრიდან (სამხრეთიდან და დასავლეთიდან უშუალოდ ესაზღვრება იუმაშევის ქუჩა, საიდანაც ხდება ტერიტორიაზე მოხვედრა. ხოლო დანარჩენი ორი მხრიდან კერძო საკუთრებაში მყოფი მიწის ნაკვეთები. ტერიტორია ხასიათდება წყნარი რელიეფით.

ტერიტორიაზე დაგეგმილია სასაწყობე შენობის აშენება. საწყობი განკუთვნილია ჭურჭლის, საყოფაცხოვრებო ტექნიკის და ა.შ შესანახად. შენობის კონსტრუქცია წარმოადგენს რკ.ბეტონის ცოკოლზე დაფუძნებული მსუბუქი ლითონის კონსტრუქციას, მოპირკეთებულს სენდვიჩ პანელებით. შენობის 0.000 ნიშნული შეესაბამება აბსოლუტურ 511.800 ნიშნულს.

საწყობის ფუნქციონირებისთვის გამოყოფილია ორი (აღმოსავლეთი და დასავლეთი) მხარე, სადაც განთავსებულია პროდუქციის მისაღები და გასაცემი სპეციალიზებული ღიობები (დოკლეველერები) ასევე პანდუსები. შენობის მაქსიმალურ სიმაღლეს განსაზღვრავს ქ. თბილისის აეროპორტის დაცვის არეალი. (მაქსიმალური სიმაღლე 15.0 მ, დასაშვები აბსოლუტური ნიშნული 525.000) დაპროექტებული შენობა აბსოლუტურად აკმაყოფილებს ამ მოთხოვნებს.

მომსახურე პერსონალის გასახდელები, საშხაპეები, სველი წერტილები და ადმინისტრაცია განთავსებულია ტერიტორიაზე არსებულ ფუნქციონირებად შენობაში (ს.კ 2/1)

პროექტი ითვალისწინებს მშენებლობის პირველ ეტაპზე სასაწყობე შენობის მშენებლობას სეისმურ ნაკერზე 7-12 ღერძებში. ხოლო მეორე ეტაპზე მშენებლობის დამთავრებას 1-6 ღერძებში, პარალელურად ტერიტორიაზე არსებული ამორტიზირებული შენობების დემონტაჟს, რაც წარმოდგენილი იქნება მშენებლობის ორგანიზაციის პროექტში.

საპროექტო შენობა არ საჭიროებს გაზმომარაგებას, გათბობას და კონდიცირებას.

პროექტი შესაბამისობაშია ტექნიკურ რეგლამენტთან - "შენობა-ნაგებობების უსაფრთხოების წესები" და ასევე "მისაწვდომობის ეროვნული სტანდარტები", შშმ პირთათვის გათვალისწინებულია პანდუსების მოწყობა. ფასადები და სახურავი მოპირკეთებულია "პანექსის" ფირმის სენდვიჩ პანელებით (შესაბამისად 10 და 8 სმ სისქის) გამოყენებულია მეტალოპლასტმასის კარ-ფანჯარა. ტერიტორიაზე გათვალისწინებულია გამწვანების მოწყობა. (იხ. დენდროპროექტი) დამატებით ფაილში ატვირთულია კონსტრუქციული ნაწილი, კონსტრუქციული დასკვნა, საინჟინრო გეოლოგია, ექსპერტიზით, სახანძრო სიგნალიზაცია, ავარიული განათება, სახანძრო წყალმომარაგება და ვენტილაცია.

STUDIO BOMA	დირექტორი		ა. მაჩაიძე	სს „მესხეთი“-ს სასაწყობე შენობის პროექტი, ქ. თბილისში იუმაშევის ქუჩა №16-ში, ს/კ 01.19.26.006.002	დაკვეთა № 1/2025
	პმპ		ი. ზამბახიძე		სტადია მ.პ.
	მთ. კონსტრ.		ლ. ზამბახიძე	არქიტექტურული ნაწილი	ფურცელი ას-10
დამკვეთი: საქმიანი საზოგადოება „მესხეთი“ ს/კ 208142419	შესრულა		ი. ზამბახიძე	დაგეგმარების მიზნების აღწერა	ფურცლები ას-
	შეამოწმა		ა. მაჩაიძე		მასშტაბი

STUDIO BIO MA	ԳՈՒՆԱԿԱՆ ՄԱՆ	Հ. ՀԱՅՈՒՀԻ	Ս. Ժամկոչյան 3ՈՒՐԱՆ ՅԱՅԱՍՏԱՆԻ ՀԱՆՐԱՊԵՏՈՒԹՅԱՆ ՇԻՐԱԿԻ ՄԱՐԶԻ ԳՅՈՒՄՐԻ ՀԱՄԱՅՆՔԻ ՀՈՂԱՄԱՍԻ N 16-ՈՐ, Ս/Ձ 01.19.26.006.0021	ԿԱՊԱՆ ՔԱՂԱՔԱՇԻՆՈՒԹՅԱՆ ՀԱՄԱՐ ՊԱՏԱՍԽԱՆԱՏՎՈՒ ՀԱՅՏՆԻՉ	ՀՎՀՀ 1/2025
	ձոր. յՊճևՀԿ.		ՊՐ. Կ3ձՅՆՈՀԴ	ՅՄԱՆՈՅՈՒՄՆԵՐԻ ՆԱԽԱԳԾԻ ՀԵՂԻՆԱԿ	Ա.Հ. 8.3.
	ձՅՆԱՀԱՄԲՅ.		Ո. Կ3ձՅՆՈՀԴ	ՅՄԱՆՈՅՈՒՄՆԵՐԻ ՆԱԽԱԳԾԻ ՀԵՂԻՆԱԿ	ՀՎՀՄՈՒՅՄՆ Ա.Ն.-11
	ՀՀՈՒՄՆԵՐ: ՍՆՆՈՒՄՆ ՍՆԿՐՊՐՈՒՅՅՆ ՀԱՄԱՅՆՔԱՊԵՏԱՐԱՆ ՀԱՍՑԵ՝ ՔԱՂԱՔԱՇԻՆ, Ս/Ձ 20814241 9	ՀՀՈՒՄՆԵՐՅ	Ա. Ժամկոչյան	ՀՀՈՒՄՆԵՐԻ ՆԱԽԱԳԾԻ ՀԵՂԻՆԱԿ	ՀՀՈՒՄՆԵՐԻ ՄԱՍՇՏԱԲ Ա.Ն.-1:200

32 յՊՃՑՈՒՈՐՆԵՔՈՒ ԱՅՆՔՅՈՒՄՆԱՐ ՀՀՈՒՄՆԵՐԻ ՄԱՍՇՏԱԲ=18260.1



31 յՊՃՑՈՒՈՐՆԵՔՈՒ ԱՅՆՔՅՈՒՄՆԱՐ ՀՀՈՒՄՆԵՐԻ ՄԱՍՇՏԱԲ=18260.1





ԱՅՆՔՅՈՒՄՆԱՐ ՀՀՈՒՄՆԵՐՈՒ ՕՐԵՆՔՈՎ ՍԱՀՄԱՆՎԱԾ ՀՈՂԱՄԱՍԻ	36 908 ձ²
ՅՅՁՅՅՈՐՆԵՔՈՒ ՀՀՈՒՄՆԱՐ	18 267.3 ձ²
31 յՊՃՑՈՒՈՐՆԵՔՈՒ ԱՅՆՔՅՈՒՄՆԱՐ ՀՀՈՒՄՆԵՐՈՎ ՀՀՈՒՄՆԱՐ	18 267.3 ձ²=0.5
32 յՊՃՑՈՒՈՐՆԵՔՈՒ ԱՅՆՔՅՈՒՄՆԱՐ ՀՀՈՒՄՆԵՐՈՎ ՀՀՈՒՄՆԱՐ	18 267.3 ձ²=0.5
33 յՊՃՑՈՒՈՐՆԵՔՈՒ ԱՅՆՔՅՈՒՄՆԱՐ ՀՀՈՒՄՆԵՐՈՎ ՀՀՈՒՄՆԱՐ	3609.8 ձ²=0.1

სასაწყობო შენობა
ტექნიკურ-ეკონომიკური მაჩვენებლები

- შენობის მალის, ფერმის ან სხვა კონსტრუქციული ელემენტის მაქსიმალური სიგრძე (მ): 22.85
- მიწის ნაკვეთის ფართობი - 36 908
- განაშენიანების ფართობი - 18 267.3
- საერთო ფართობი **(**კვ.მ**). -**
- სასაწყობო ფართობი - 18 001.1
- დამხმარე ფართობი - 37.7
- სამშენებლო მოცულობა **- 285 904**
- 0.00 ნიშნულის ზევით - 234 080
- 0.00 ნიშნულის ქვევით - 51 824
- შენობა**-**ნაგებობის კონსტრუქციული სიმაღლე **- 16.25**
- ნიშნულის ზევით **- 13.9** მ
- ნიშნულის ქვევით **- 2.35** მ
- კ1 განაშენიანების კოეფიციენტის საანგარიშო ფართობი 18 267.3
- კ2 განაშენიანების ინტენსივობის კოეფიციენტის საანგარიშო ფართობი 18 267.3
- კ3 გამწვანება 3609.8

STUDIO BOMA	დირექტორი		ა. მაჩაიძე	სს „მესხეთი"-ს სასაწყობე შენობის პროექტი, ქ. თბილისში იუმაშევის ქუჩა №16-ში, ს/კ 01.19.26.006.002	დაკვეთა №	1/2025
	პმა		ი. ზამბახიძე		სტადია	მ.პ.
	მთ. კონსტრ.		ლ. ზამბახიძე	არქიტექტურული ნაწილი	ფურცელი	ას-12
დამკვეთი: სააქციო საზოგადოება „მესხეთი" ს/კ 208142419	შეასრულა		ი. ზამბახიძე	ტექნიკურ ეკონომიკური მაჩვენებლები	ფურცლები	ას-
	შეამოწმა		ა. მაჩაიძე		მასშტაბი	

STUDIO BA	ГИПОТЕЗА	д. фамилия	д. ИОФ		
	ЗАД.				
	ГЛ. АРХИТЕКТОР				
	ГИП				
	ГАП				
	ИСП.				
	ГРАФИКА				
	ПРОВ.				
	Н. КОНТР.				
	УТВ.				

Заказчик:
Общество с ограниченной ответственностью "Специализированный застройщик "Альфа-Капитал Девелопмент"
ИНН 2308142419

Объект:
Многоквартирный жилой дом со встроенными помещениями общественного назначения, подземной автостоянкой и инженерными сетями по адресу: г. Краснодар, Прикубанский внутригородской округ, ул. Ставропольская, 149, литер 1

Стадия: П | Лист: 1 | Листов: 1

Схема планировочной организации земельного участка

Масштаб 1:700

1/2025 | № | ГПЗУ | д.3.

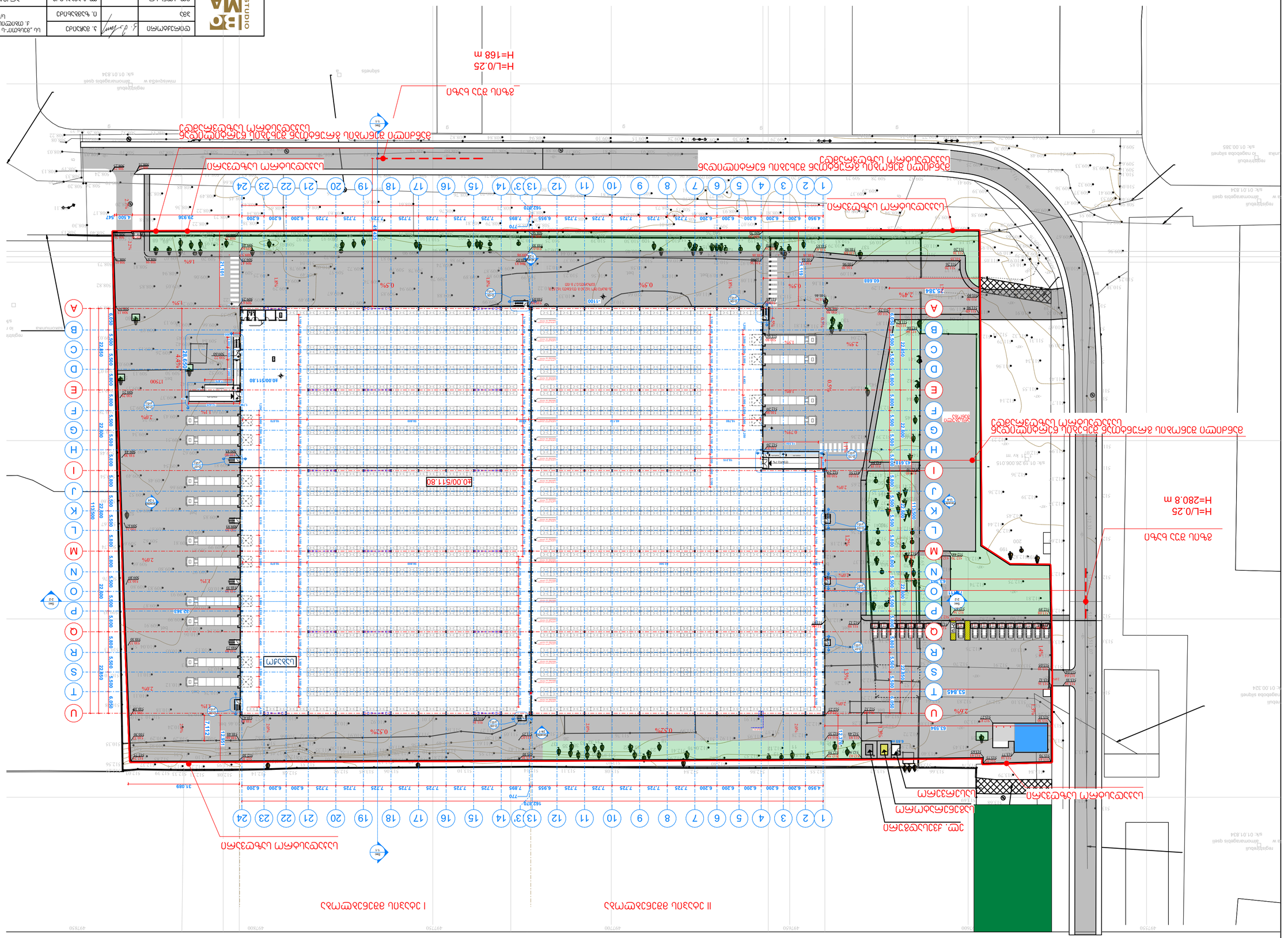
Граница земельного участка
Ось 1
Ось 24
Ось А
Ось U
Ось 13'
Ось 14
Ось 15
Ось 16
Ось 17
Ось 18
Ось 19
Ось 20
Ось 21
Ось 22
Ось 23
Ось 2
Ось 3
Ось 4
Ось 5
Ось 6
Ось 7
Ось 8
Ось 9
Ось 10
Ось 11
Ось 12
Ось B
Ось C
Ось D
Ось E
Ось F
Ось G
Ось H
Ось I
Ось J
Ось K
Ось L
Ось M
Ось N
Ось O
Ось P
Ось Q
Ось R
Ось S
Ось T
4.950
6.200
6.200
6.200
6.200
6.200
6.200
7.725
7.725
7.725
7.725
7.725
7.725
7.725
7.725
7.725
6.955
7.895
770
162.870
6.200
6.200
6.200
6.200
6.200
6.200
4.500
29.936
31.089
22.800
5.600
119.600
17.500
28.800
92.362
71.111
12.155
60.588
25.384
53.845
63.594
43.618
40.00/511.80
0.52%
0.52%
0.52%
0.52%
2.5%
2.6%
2.4%
2.0%
1.9%
1.5%
1.4%
1.3%
1.1%
1.0%
0.9%
0.8%
0.7%
0.6%
0.5%
0.4%
0.3%
0.2%
0.1%
0.0%
Ось 1
Ось 24
Ось A
Ось U
Ось 13'
Ось 14
Ось 15
Ось 16
Ось 17
Ось 18
Ось 19
Ось 20
Ось 21
Ось 22
Ось 23
Ось 2
Ось 3
Ось 4
Ось 5
Ось 6
Ось 7
Ось 8
Ось 9
Ось 10
Ось 11
Ось 12
Ось B
Ось C
Ось D
Ось E
Ось F
Ось G
Ось H
Ось I
Ось J
Ось K
Ось L
Ось M
Ось N
Ось O
Ось P
Ось Q
Ось R
Ось S
Ось T
Ось U
Граница земельного участка
Граница земельного участка
Граница земельного участка

Slope 4%
Slope 4%
Slope 4%
Slope 4%
Slope 4%
Slope 4%
Slope 4%
Slope 4%
+0.00/511.80
Sec 1-1
Sec 2-2
Section 2-8
Section 24-1
Section 1-24
Section 12-A
Section U-A
1 2 3 4 5 6 7 8 9 10 11 12 13 13' 14 15 16 17 18 19 20 21 22 23 24
A B C D E F G H I J K L M N O P Q R S T U
4,950 6,200 6,200 6,200 6,200 6,200 7,725 7,725 7,725 7,725 7,725 7,725 7,725 7,725 7,725 7,725 6,395 7,895 1,330 6,200 6,200 6,070 7,725 7,725 6,200 6,200
162,870
34,983
31,089
21,101
12,951
12,376
63,594
12 230
11 360
13 900
113,500
6,050
5,500
5,800
11,300

ГИПРОМАЯК	Д. Ильина	Э. Ильина	Цех „Автоматизированная линия по производству ячеистого бетона автоклавного твердения мощностью 150 000 куб.м в год“. Этап 1. Производственный корпус с административно-бытовыми помещениями. Автоматизированная система управления технологическими процессами. Автоматизированная система диспетчерского управления. Автоматизированная система коммерческого учета электроэнергии. Автоматизированная система контроля и управления доступом. Автоматизированная система охранного видеонаблюдения. Автоматизированная система пожарной сигнализации. Автоматизированная система оповещения и управления эвакуацией. Автоматизированная система охранной сигнализации. Автоматизированная система технологической связи. Автоматизированная система информационной поддержки. Автоматизированная система информационной безопасности. Автоматизированная система информационной безопасности. Автоматизированная система информационной безопасности

შენობა-ნაგებობის უსაფრთხოების წესებთან შესაბამისობის ანალიზი

ჩამოთვალეთ შენობის დაკავებულებები და აღწერეთ თითოეული გამოყენება	
სწ-1 (311.2) სასაწყობო ჯგუფი.	+0.00 ნიშნული

კონსტრუქციის ტიპი:	
განსაზღვრეთ კონსტრუქციის ტიპი ახალი შენობისთვის: **მაგალითი: II-A, II-B, V-A, V-B**	**I-A** ტიპი

სიმაღლის შეზღუდვები **ცხრილი 503 -ის მიხედვით**		
დაკავებულობები	**დასაშვები სართულიანობა**	**შემოთავაზებული სართულიანობა**
სასაწყობო ჯგუფი სწ-1	შეუზღუდავი	1
	დასაშვები	**შემოთავაზებული**
საერთო სიმაღლე =	შეუზღუდავი	13.90
მიწის ზემოთ სართულის რაოდენობა =		1

ფართობის შეზღუდვები **ცხრილი 503 -ის მიხედვით**		
დაკავებულობები	**დასაშვები ფართობი**	**შემოთავაზებული ფართობი**
სასაწყობო ჯგუფი სწ-1	შეუზღუდავი	17912.8
იატაკის საერთო ფართობი =	17912.8	
იატაკების რაოდენობა =	**1**	
შენობის საერთო ფართობი სართულების გარე პერიმეტრებით =	**18 168.9**	

გარე კედლის ცეცხლმედეგობისა და ღიობისადმი მოთხოვნები **ცხრილების 602-ის და 705.8 -ის მიხედვით**									
გარე კედელი	**ხანძარსაწინააღმდეგო მანძილი** (მეტრი)	**ცეცხლმედეგობის ხარისხი** (საათი)		**კედლის ღიობების ფართობი** (კედლის %)					
				დასაშვები			**გათვალისწინებული**		
		მოთხოვნილი	**გათვალისწინებული**	**დაცული**	**დაუცველი საშხეფებით**	**დაუცველი**	**დაცული**	**დაუცველი საშხეფებით**	**დაუცველი**
1-24 **ღეძებში**	>9.0 მ	0	0	შეუზღუდავი	შეუზღუდავი	შეუზღუდავი	-	აკმაყოფილებს	-
24-1 **ღეძებში**	>9.0 მ	0	0	შეუზღუდავი	შეუზღუდავი	შეუზღუდავი	-	აკმაყოფილებს	-
A-U **ღერძებში**	>9.0 მ	0	0	შეუზღუდავი	შეუზღუდავი	შეუზღუდავი	-	აკმაყოფილებს	-
U-A **ღეძებში**	>9.0 მ	0	0	შეუზღუდავი	შეუზღუდავი	შეუზღუდავი	-	აკმაყოფილებს	-

ხანძრისაგან დაცვის სისტემებისადმი მოთხოვნები							
დაკავებულობები/სივრცეები/გასასვლელი საშუალებები	**ავტოსახეფი სისტემა**	**ალტერნატიული ავტომატური ცეცხლსაქრობი სისტემები**	**ხელით სამართავი სახანძრო განგაშის სისტემები**	**სახანძრო მილდგარების სისტემები**	**კვამლის საკონტროლო სისტემები**	**ხელის ცეცხლმაქრები**	**საავარიო განგაშის სისტემები**
სასაწყობო ჯგუფი სწ-1	კი	-	(ხელით სამართავი სახანძრო განგაში სისტემა გზა-კართან) - (დამკავებელთა შეტყობინების სისტემა - საგანგებო ხმოვანი განგაშის საკომუნიკაციოს სისტემის სახით. რუპორები განთავსებულია საერთო სარგებლობის სივრცეებში) - (მხედველობითი განგაშის მოწყობილობები, საერთო სარგებლობის სივრცეებში)	-	-	-	კი

			- (კვამლის აღომჩენები საერთო სარგებლობის სივრცეებში)				
სახანძრო-ამაშველო სამსახურის მიერ გამოსაყენებელი მისაერთებლები				კი			
სახანძრო ტუმბო და წყლის რეზერვუარი				კი			

განიაავების მოთხოვნა		
დაკავებულობები/სივრცეები/გასასვლელი საშუალებები	**ბუნებრივი განიავება**	**ხელოვნური განიავება**
სასაწყობო ჯგუფი სწ-1	-	კი

თითოეული სართულიდან გასასვლელი საშუალება									
სართულები	**დაკავებულობა და დაკავებულობის დატვირთვის ჯამური მაჩვენებელი**	**მოთხოვნილი გასასვლელების/გასასვლელთან მისადგომის რაოდენობა**	**გათვალისწინებული გასასვლელების/გასასვლელთან მისადგომის რაოდენობა და ტიპი**	**გასასვლელი საშუალებების სიგანე**					
				გზა-კიბეები		**დერაფანი,**		**გასასვლელის გზა-კარი**	
				მოთხოვნილი	**გათვალისწინებული**	**მოთხოვნილი**	**გათვალისწინებული**	**მოთხოვნილი**	**გათვალისწინებული**
+0.00 ნიშნული	**385**	**13**	**13 (გზა-კარი)**	**1,1**	**>1,1**	**1,2**	**>1,2**	**0,82**	**>0,82**

წყალსადენი სისტემის ფიქსირებული მოწყობილობების ცხრილი 1602.1-ის მიხედვით											
სართულები	**დაკავებულობა და დაკავებულობის დატვირთვის ჯამური მაჩვენებელი**	**ფიქსირებული მოწყობილობები**									
		უნიტაზი		**ხელსაბანი**		**აბაზანა/შხაპი**		**წყლის დასალევი შადრევნები**		**სამომსახურეო ნიჟარა**	
		მოთხოვნილი	გათვალისწინებული	მოთხოვნილი	გათვალისწინებული	მოთხოვნილი	გათვალისწინებული	მოთხოვნილი	გათვალისწინებული	მოთხოვნილი	გათვალისწინებული
+1	**385**	2	3	2	2	-	-	1	1	1	1

ინჟინერი:				
ა.ს. ტექნიკური ბიუროს „ქალაქის პროექტი“				
ს/კ 208142419				
მთავარი არქიტექტორი				
ა. ჯანაშია				
ხელმძღვანელი				
ა. ჯანაშია				
პროექტირების ეტაპი				
ტექნიკური პროექტი				
პროექტის დასახელება				
ქ. თბილისი, ვაკის რაიონი, ი. ჭავჭავაძის გამზირი N16-ის, ს/კ 01.19.26.006.002 ნაკვეთზე მრავალფუნქციური კომპლექსის მშენებლობა				
ნახაზის დასახელება				
გენერალური გეგმა				
მასშტაბი	ფორმატი	ფურცელი	ფურცლების რაოდენობა	ნახაზის ნომერი
1:200	A1	1	1	GP-01

ნახაზზე გამოყენებული აღნიშვნების ლეგენდა

სამშენებლო ნაკვეთის საზღვარი	
ტროტუარის ბორდიური ქვა	
ბეტონის ღობე H=2.5მ	
ბეტონის ბორდიური ქვა	
ასაწევი ბომის მანქანის დგომის ადგილი	
ავტომობილის ელექტრონული ავტომატური ჭიშკარი	
ავტომობილის ავტომატური ჭიშკარ

ГЛАВЕН АРХИТЕКТ:				
ЗАД.				
ЗАМ. ГЛАВЕН АРХИТЕКТ				
ГЛАВЕН ПРОЕКТАНТ:				
ЗАМ. ГЛАВЕН ПРОЕКТАНТ				
ГЛАВЕН ИНЖЕНЕР ПРОЕКТ:				
ЗАМ. ГЛАВЕН ИНЖЕНЕР ПРОЕК

საექსპერტო დასკვნა

„ტექნიკური რეგლამენტის – შენობა-ნაგებობის უსაფრთხოების წესების დამტკიცების თაობაზე“ საქართველოს მთავრობის 2016 წლის 28 იანვრის №41 დადგენილებასთან შესაბამისობა

ობიექტი:	სასაწყობო შენობა
მისამართი:	ქალაქი თბილისი, იუმაშევის ქუჩა N16
საკადასტრო კოდი:	01.19.26.006.002
არქიტექტორ(ებ)ი:	ი. ზამბახიძე
ექსპერტი:	ლევანი ოქროპირიძე
თარიღი:	ორშაბათი, 17 მარტი, 2025

შ ე ნ ი შ ვ ნ ე ბ ი

- საპროექტო დასკვნა წარმოადგენს სანებართვო არქიტექტურული პროექტის საქართველოს მთავრობის 2016 წლის 28 იანვრის #41 დადგენილებასთან, ტექნიკური რეგლამენტის - "შენობა-ნაგებობის უსაფრთხოების წესების" დამტკიცების თაობაზე შესაბამისობის შეფასებას და არ მოიცავს საქართველოს ტერიტორიაზე მოქმედ, სამშენებლო სფეროში გამოყენებულ სხვა რაიმე დადგენილებასთან შესაბამისობის ანალიზს.
- საექსპერტო დასკვნისთვის მოწოდებული დოკუმენტაციის სისწორეზე და რეალობასთან შესაბამისობაზე პასუხისმგებელია მომწოდებელი მხარე.
- დამკვეთი ვალდებულია შენობა-ნაგებობის მშენებლობა და შემდგომი ექსპლუატაციის პროცესი განახორციელოს წინამდებარე დასკვნის შესაბამისად და დასკვნაში აღნიშნული შენიშვნა-რეკომენდაციების გათვალისწინებით.
- პროექტის რაიმე სახის ცვლილებას მშენებლობის დროს ან ექსპლუატაციის მიღების შემდგომ ავტომატურად გამოიწვევს გაცემული საექსპერტო დასკვნის გაუქმებას
- საპროექტო შენობის არქიტექტურული დოკუმენტაციის ისეთი კორექტირება, რომელიც შეუსაბამობაში მოდის წინამდებარე დასკვნის ნაწილებთან, შეთანხმებული უნდა იყოს ექსპერტთან.
- ექსპერტი პასუხს აგებს მხოლოდ არქიტექტურული პროექტის რეგლამენტთან შესაბამისობაზე და არა მის განხორციელებაზე მშენებლობის პროცესში.
- კონსტრუქციული, სახანძრო უსაფრთხოების სისტემების და მასთან დაკავშირებული საინჟინრო-კომუნიკაციების პროექტები უნდა დამუშავდეს შენობა-ნაგებობების უსაფრთხოების წესების მოთხოვნათა დაცვით.
- მშენებლობის დროს დაცული უნდა იყოს წესების მე-20 თავის შესაბამისად.
- საექსპერტო დასკვნაში გამოყენებული ტერმინები (დაკავებულობა, დაკავებულობის დატვირთვა, მისაწვდომობა და სხვა) შეესაბამება შენობა-ნაგებობის უსაფრთხოების წესებში გამოყენებულ ტერმინებს და უნდა განემარტოს აღნიშნული წესების მიხედვით. განუმარტავი ტერმინები საყოველთაოდ მიღებული მნიშვნელობით გამოიყენება.

საექსპერტო დასკვნის მოსამზადებლად მოწოდებულ იქნა არქიტექტურული პროექტი რომელიც მოიცავს შემდეგ მასალებს:

1. განმარტებითი ბარათს;
2. პირობითი აღნიშვნებს;
3. შენობა-ნაგებობის უსაფრთხოების წესებთან შესაბამისობის ანალიზს;
4. სიტუაციური გეგმა;
5. მიწის ნაკვეთის ტოპოგრაფიული გეგმას;
6. საპროექტო შენობის გენგეგმა მიმდებარე საკადასტრო ხაზების და გზების დატანით;
7. არსებული სიტუაციის ამსახველი ფოტომასალას;
8. შენობა-ნაგებობის ყველა სართულის გეგმას (არქიტექტურული ნაწილი);
9. შენობა-ნაგებობის ფასადების დეტალური ნახაზი (არქიტექტურული ნაწილი);
10. შენობა-ნაგებობის ჭრილების დეტალური ნახაზი (არქიტექტურული ნაწილი);
11. გზა-კიბის დეტალური ნახაზის დეტალური ნახაზი (არქიტექტურული ნაწილი);
12. აივნის მოაჯირის და გარე გზა-კიბის დეტალური ნახაზი (არქიტექტურული ნაწილი);
13. ლიფტის შახტის და კაბინის დეტალური ნახაზი (არქიტექტურული ნაწილი);
14. პანდუსის დეტალური ნახაზი (არქიტექტურული ნაწილი);
15. ბორდიურის პანდუსის დეტალური ნახაზი (არქიტექტურული ნაწილი);
16. ფასადის დეტალურ ნახაზებს (არქიტექტურული ნაწილი);
17. სახურავის დეტალურ ნახაზებს (არქიტექტურული ნაწილი);
18. კარის დეტალური ნახაზი (არქიტექტურული ნაწილი);
19. დაკავებულობის და ხანძარსაწინააღმდეგო სისტემის გეგმებს (აღნიშნული მოიცავს: დაკავებულობის დატვირთვებს; გზა-კიბეებისა და სხვა გასასვლელი საშუალებების გამტარუნარიანობებს; გასასვლელებს; გასასვლელთან მისადგომებს; გასავლელებსა და შენობიდან გამოსასვლელებს; გასასვლელამდე სავალ მაქსიმალურ მანძილებს; ცეცხლმედეგობის ხარისხიან მოთხოვნილ გამმიჯნავებს)
20. მისაწვდომობის ეროვნული სტანდარტებით შესრულებული არქიტექტურული გეგმები (მისაწვდომობის ნაწილი);
21. წყალსადენი მოწყობილობების დეტალური ნახაზები (მისაწვდომობის ნაწილი);
22. შენობის ვიზუალურ ნაწილს (რენდერი);

შენიშვნა: დოკუმენტაციის სისწორეზე და რეალობასთან შესაბამისობაზე პასუხისმგებელია მომწოდებელი მხარე

საექსპერტო დასკვნა საქართველოს მთავრობის 2019 წლის №255 დადგენილების 21-ე მუხლის მე-5 პუნქტის მიხედვით მოიცავს შემდეგ ნაწილებს:

1. დაკავებულობ(ებ)ისა და დაკავებულობის დატვირთვების შეფასებას;
2. კონსტრუქციის ტიპების შეფასებას;
3. სიმაღლისა და ფართობის შეფასებას;
4. გასასვლელების, გასასვლელთან მისადგომების, გასავლელებისა და შენობიდან გამოსასვლელების შეფასებას;
5. გზა-კიბეებისა და სხვა გასასვლელი საშუალებების გამტარუნარიანობების შეფასებას;
6. მისაწვდომობის შეფასებას;
7. გადამზიდი საშუალებების შეფასება;
8. გარე კედლებისადმი მოთხოვნების შეფასებას;
9. სახურავის ანაწყობების შეფასებას;
10. ცეცხლმედეგობის ხარისხიანი მოთხოვნილი გამმიჯნავების შეფასებას;
11. ხანძრისაგან დაცვის სისტემების შეფასებას;
12. წყალსადენი სისტემის ფიქსირებული მოწყობილობების შეფასებას;
13. ხანძრის მართვის ცენტრის შეფასება;
14. შემოზღუდული ავტოსადგომების შეფასება;
15. საჭიროების შემთხვევაში, სხვა მოთხოვნების შეფასებას.

1. დაკავებულობ(ებ)ისა და დაკავებულობის დატვირთვის შეფასება:

წესების 302 ქვეთავის მიხედვით საპროექტო ობიექტისათვის და მისი ცალკეული ნაწილებისათვის განსაზღვრულია დაკავებულობები და დაკავებულობის დატვირთვის ფაქტორები **წესების 1004.1.2** ცხრილის შესაბამისად.

- **სწ-1 (311.2)** საშუალო საფრთხის შემცველი სასაწყობე ჯგუფი.

შენობაში განლაგებული დაკავებულობის განლაგება სართულების მიხედვით

	სწ-1
პირველი სართული	X

შენობაში განლაგებული დაკავებულობის დატვირთვის ფაქტორი 1004.1.2 ცხრილის მიხედვით

1. საწყობი 46.5 მთლიანი

დაკავებულობის დატვირთვის მაჩვენებლები დამრგვალებულია მთელი რიცხვის სიზუსტით

2. შენობის ზოგადი სიმაღლის და ფართობის შეფასება:

- საპროექტო შენობის მიწის დონის ზედა და ქვედა სართულების, ასევე შენობის სიმაღლის განსასაზღვრად დადგინდა მიწის დონე, რომელიც გამოთვლილ იქნა შენობასა და მიწის ნაკვეთის საზღვარს შორის 1.8 მ-მდე ფარგლებში მოქცეული ფართობის ყველაზე დაბალი ნიშნულების მიხედვით.

- საპროექტო შენობის სიმაღლე მიწის დონიდან არის 13.90 მეტრი.

- საპროექტო შენობის სახანძრო-ტექნიკური სიმაღლე არის 1.10 მეტრი.

- საპროექტო შენობა მიწის დონიდან ერთი სართულისგან შედგება, არ გააჩნია მიწისქვეშა სართულები.

- საპროექტო შენობაში გათვალისწინებულია მხოლოდ სწ-1 დაკავებულობის ჯგუფი.

- ვინაიდან ბოლო დაკავებული იატაკი მდებარეობს სახანძრო მანქანის მისადგომი ყველაზე დაბალი დონიდან 23 მ-ზე ქვემოთ შენობა არ არის მაღლივი.

- საპროექტო შენობა შეესაბამება 503-ე ცხრილს, თითოეულ სართულზე დაკავებულობის ჯგუფის, ფართობის, სართულიანობის, სიმაღლის და კონსტრუქციის ტიპის მიხედვით.

3. კონსტრუქციის ტიპის შეფასება:

- პროექტის კვლევის საფუძველზე შენობა-ნაგებობა განისაზღვრა **I-A ტიპის** კონსტრუქციად, რომელიც შერჩეულ იქნა შენობის დაკავებულობის, სიმაღლისა და სართულის ფართობის მიხედვით და აკმაყოფილებს **წესების 503** ცხრილის მოთხოვნებს.

- შენობის ცეცხლმედეგობის ხარისხის მოთხოვნები განსაზღვრულია **წესების 601** და **602** ქვეთავების მიხედვით

წესების 601 ცხრილის მიხედვით ცეცხლმედეგობის ხარისხის მოთხოვნები შენობის ელემენტებისათვის

I-A ტიპი	მოთხოვნილი	გათვალისწინებული
ძირითადი სტრუქტურული ჩარჩო	1 სთ.	1 სთ.
გარე მზიდი კედელი	3 სთ.	3 სთ.
შიდა მზიდი კედელი	1 სთ.	1 სთ.
არამზიდი კედლები და ტიხრები გარე	602 ცხრილის მიხედვით	
არამზიდი კედლები და ტიხრები შიდა	0 სთ.	0 სთ.
იატაკის კონსტრუქცია და არაძირითადი ნაწილები	2 სთ.	2 სთ.
სახურავის კონსტრუქცია და არაძირითადი ნაწილები	1.5 სთ.	1.5 სთ.

4. ცეცხლისა და კვამლისგან დაცვის საშუალებების შეფასება:

- აივნები და მსგავსი ტიპის ნაშვერები, რომლებიც გარე კედლის მიღმა გრძელდება, არ უახლოვდება ხანძარსაწინააღმდეგო მანძილის ასათვლელ ხაზს **წესების** 705.2 ცხრილში მითითებულ მანძილზე მეტად. რაც შეეხება ნაშვერების **წესების** 1406 ქვეთავთან შესაბამისობის საკითხს, აივნები დამზადებული არ არის წვადი მასალებისაგან, შესაბამისად აღნიშნული ქვეთავის მოთხოვნები ასეთ დეტალებზე არ ვრცელდება.

- გარე კედლებში არსებული ღიობებს, შვეულ გამიჯვნასთან დაკავშირებული შეზღუდვები არ მოეთხოვება, რადგან საპროექტო შენობა სრულად აღჭურვილია **წესების** 903.3.1.1 ქვეთავით განსაზღვრული ავტოსაშხეფი სისტემით.

- გარე კედლის ღიობების მაქსიმალური ფართობი ხანძარსაწინააღმდეგო მანძილისა და ღიობის დაცვის ხარისხის მიხედვით შეესაბამება **წესების** 705.8 ცხრილის მოთხოვნებს.

- შახტებისაგან შენობის ფართობების გამმიჯნავი წარმოადგენს ცეცხლმედეგ ზღუდეებს, რომელთა ცეცხლმედეგობის ხარისხი უტოლდება 2 საათს, რაც შეესაბამება **წესების** 707.3.1, 713.2 და 713.4 ქვეთავების მოთხოვნას.

- გარე გასასვლელის გზა-კიბის, შენობის შიგა სივრცისგან გამმიჯნავი კედელი და შიგა გასასვლელის გზა-კიბისგან შენობის ფართობების გამმიჯნავი კედელი წარმოადგენს ცეცხლმედეგ ზღუდეებს, რომელთა ცეცხლმედეგობის ხარისხი უტოლდება 1 საათს, რაც შეესაბამება **წესების** 707.3.2, 1026.6 და 1022.2 ქვეთავების მოთხოვნას.

- დაკავებულობების აუცილებელი გამიჯვნა აკმაყოფილებს 508.4 ცხრილის მოთხოვნებს.

- შენობის შემადგენელი ნაწილები დაყოფილია ცეცხლისაგან დაცულ ფართობებად, სახანძრო უსაფრთხოების კუთხით ურთიერთდაცულ ნაწილებად ფორმირების მიზნით. თითოეული სართული დაყოფილია ცეცხლისაგან დაცულ ფართობად და ასეთი სახის გამიჯვნა უზრუნველყოფილია **წესების** 707.3.10 ცხრილის მოთხოვნათა გათვალისწინებით.

- აღსანიშნავია, რომ ვინაიდან გარე კედლები აუცილებელი ცეცხლმედეგობის ხარისხის მქონე შახტების და გზა-კიბის შემომზღუდავის ნაწილია, ისინი უნდა აკმაყოფილებდეს გარე კედლებთან დაკავშირებულ მოთხოვნებს, ხოლო ცეცხლმედეგობის ხარისხის მქონე შემომზღუდავთან დაკავშირებული მოთხოვნები აღარ გამოიყენება, თანახმად **წესების** 707.4 ქვეთავისა.

- ღიობების საერთო სიგანე კედლის სიგრძის 25%-მდე არ იზღუდება, ვინაიდან ღიობის დამცავი ცეცხლმედეგი კარია, რომელიც შიგა გასასვლელის გზა-კიბის შემომზღუდავს ემსახურება, თანახმად **წესების** 707.6 ქვეთავის მე-2 გამონაკლისისა.

- თარაზულ ანაწყობში არსებული ყველა შვეული ღიობი მთლიანად შახტის შემომზღუდავშია მოქცეული, რაც შეესაბამება **წესების** 712.1.1 ქვეთავის მოთხოვნას.

- კარის ღიობის ცეცხლისაგან დამცავი ანაწყობების ცეცხლმედეგობის ხარისხი განსაზღვრულია **წესების** 716.5 ცხრილის შესაბამისად.

5. ხანძარსაწინააღმდეგო დაცვის სისტემების შეფასება

- **ავტოსაშხეფი სისტემა:**

➢ **წესების** 903 ქვეთავის მოთხოვნის საფუძველზე შენობა სრულად აღჭურვილია წესების 903.3.1.1 ქვეთავის შესაბამისი ავტოსაშხეფი სისტემით. ავტოსაშხეფი სისტემის მონტაჟი უნდა მოხდეს NFPA 13 - ის მიხედვით.

➢ **წესების 905.4 ქვეთავის თანახმად:**

- გზა-კიბეზე სახელოს მისაერთებელი უნდა მდებარეობდეს მიწის დონის ზემოთ და ქვემოთ ყოველი იატაკის დონეზე. სახელოს მისაერთებლები უნდა მდებარეობდეს იატაკებს შორის არსებულ შუალედურ დონეზე, თუ სხვაგვარად შეთანხმებული არაა სახანძრო-სამაშველო დანაყოფთან; წარმოდგენილი პროექტით, I კლასის მილდგარები განთავსებულია დერეფნებში და დაკავებულობებში, (რომლის მდებარეობაც უნდა განისაზღვროს სახანძრო- სამაშველო დანაყოფთან).
- მისაერთებელი უნდა განთავსდეს გზა-კიბის ყველაზე მაღალ ბაქანთან, რომელიც სახურავს უკავშირდება კიბით, რაც საპროექტო დოკუმენტაციით დაცულია. I კლასის მილდგარი განთავსებულია სახურავის გასასვლელთან არსებულ ბაქანზე.
- გასათვალისწინებელია, რომ I კლასის სისტემის საშუალებით სახანძრო- სამაშველო დანაყოფები 77 მმ სახანძრო სახელოს უერთებენ ქანჩს. ეს სისტემა განკუთვნილია მათთვის, ვინც იცის, როგორ მართოს ძლიერი ჭავლი ხანძრის დროს.

- **ხელის ცეცხლმაქრები:**

- ხელის ცეცხლმაქრები განთავსებულია ყველა ჯგუფის დაკავებულობისთვის და განლაგებულია 906.3(1) ცხრილის შესაბამისად.

- **სახანძრო განგაშის და ცეცხლაღმომჩენი სისტემები:**

- 907.2.8.2 ქვეთავის მიხედვით შენობა სრულად აღჭურვილია კვამლის ავტომატური აღმომჩენებით, რომლებიც მიერთებულია ავტომატურ სახანძრო განგაშის სისტემასთან.

- თანახმად 403.4.2 და 907.2.13 ქვეთავისა შენობაში კვამლის ავტომატური აღმომჩენი სისტემა და სახანძრო განგაშის სისტემა დაკავშირებულია და ააქტიურებს საგანგებო ხმოვანი განგაშის საკომუნიკაციო სისტემას.
- იმის გათვალისწინებით, რომ სქ ჯგუფის ფართობი აღჭურვილია სახანძრო განგაშის ხელით სამართავი სისტემით, სახანძრო განგაშის სისტემა უნდა გააქტიურდეს სახანძრო განგაშის კოლოფის ამოქმედებისთანავე, შესაბამისად საოფისე ფართობი აღჭურვილია დამკავებელთა შეტყობინების სისტემით, რაც შეესაბამება 907.5 ქვეთავის მოთხოვნას.

- **სახანძრო-სამაშველო სამსახურის მიერ გამოსაყენებელი მისაერთებლები:**
  - საპროექტო შენობა აღჭურვილია სახანძრო-სამაშველო სამსახურის მიერ გამოსაყენებელი მისაერთებლით.
  - ჰიდრანტი განთავსებულია საზოგადოებრივი გზის პირას სახანძრო სამაშველო სამსახურის მანქანის მისადგომის გვერდით, რაც შეესაბამება 912.2.1 ქვეთავს.
  - მისაერთებელთა დაცულია 0,8მ.X0.9მ. და 2 მეტრის სიმაღლის თავისუფალი სივრცე, რაც შეესაბამება 912.3.2 ქვეთავის მოთხოვნას.
  -

წესების 915.3 ქვეთავის მიხედვით ტექნიკის შენობასთან მისასვლელი გზის ყველაზე დაბალი დონიდან შენობის ყველაზე მაღლა მდებარე დაკავებული იატაკის ნიშნულამდე ზომა და შეადგენს 12.95 მეტრს

- **წესების** 915.4 ქვეთავის გამონაკლისის თანახმად შენობის სიმაღლე თუ აღემატება 10 მეტრს და არ აღემატება 30 მეტრს, არსებულ განაშენიანებაში შენობა-ნაგებობასთან მისასვლელი გზის განსაზღვრისას სახანძრო და საავარიო-სამაშველო ტექნიკის შენობა-ნაგებობასთან მისასვლელი გზის სიგანე შენობა-ნაგებობის სიმაღლიდან გამომდინარე დასაშვებია იყოს არანაკლებ 4.2 მეტრის სიგანის. საპროექტო შენობას აკავშირებს ოთხი მხრიდან მისასვლელი სამანქანო გზა.
- **წესების** 915.5 ქვეთავის მიხედვით შენობას უნდა ემსახურებოდეს სახანძრო და საავარიო-სამაშველო ტექნიკის ერთი მისასვლელი გზა, საპროექტო შენობას გააჩნია ორი მისასვლელი გზა
- **წესების** 915.8 ქვეთავის მიხედვით შენობის სიმაღლე თუ აღემატება 10 მეტრს და არ აღემატება 30 მეტრს, შენობის მხარეს მდებარე გზის კიდიდან თარაზულად შენობის გარე მხარის უახლოეს ნაწილამდე, დაცილებული უნდა იყოს არანაკლებ 4.5 მეტრი და არაუმეტეს 9 მეტრი მანძილით, არსებული გეგმარებით პროექტი აკმაყოფილებს ნორმებს.

- **წესების** 915.9 ქვეთავის მიხედვით თუ შენობის სიმაღლე აღემატება 10 მეტრს, შენობის ნაწილებთან მისაწვდომად, უზრუნველყოფილი უნდა იყოს სახანძრო ტექნიკის მისაწვდომი თავისუფალი სივრცე, რომლის თავისუფალი სიგანე უნდა იყოს, სულ მცირე, 8 მეტრი. არსებული გეგმარებით პროექტი აკმაყოფილებს ნორმებს.
- **წესების** 915.11 ქვეთავის მიხედვით შენობას მთელს სიგრძეზე ოთხი მხრიდან გააჩნია სახანძრო ავტო კიბეებისათვის მისასვლელი გზა.

6. გასასვლელების, გასასვლელთან მისადგომის, გასასვლელებისა და შენობიდან გამოსასვლელის შეფასება:

გასასვლელების სისტემაში შემავალი სამივე ელემენტის (გასასვლელთან მისადგომი, გასასვლელი და შენობიდან გამოსასვლელი) ანალიზი განხორციელდა შენობის თითოეული სართულის დაკავებულობის დატვირთვის, გასასვლელამდე სავალი მანძილის, ჩიხურ დერეფნებთან დაკავშირებული შეზღუდვების და გასასვლელის კომპონენტების ზომების საფუძველზე **მე-10** თავის შესაბამისად.

აღნიშნულ ნაწილში წარმოდგენილი პროექტი აკმაყოფილებს „წესების“ მოთხოვნებს, კერძოდ:

- +1 სართულს 0.00 ნიშნულზე შენობას აქვს ცამეტი გარე გასასვლელის გზა-კარი. ის აკმაყოფილებს **წესების** 1021.2(2) ცხრილის მოთხოვნას.

- **წესების 1027.1** ქვეთავის პირველი გამონაკლისის მიხედვით, შიგა გასასვლელის გზა-კიბეებისა და პანდუსების მაქსიმუმ 50% დასაშვებია გადიოდეს შენობიდან გამოსასვლელის დონეზე მდებარე ფართობების გავლით, თუ დაცულია ქვემოთ ჩამოთვლილი ყველა პირობა:

  1. კიბიდან გამოსასვლელი გადის ჩაუხერგავ სავალ ბილიკზე რომელიც მიემართება გასასვლელებისაკენ რომელიც ადვილად შესამჩნევია და დაყენებულია შესაბამისი ნიშნები.
  2. შენობიდან გამოსასვლელის დონეზე მთელი ფართობი ქვემოთ მდებარე ფართობებისაგან გამიჯნულია კონსტრუქციით, რომლის ცეცხლმედეგობის ხარისხი შეესაბამება შემომზღუდავისთვის განსაზღვრულ ცეცხლმედეგობის ხარისხს.
  3. შენობიდან გამოსასვლელის დონეზე შიგა გასასვლელის გამავალი ბილიკი მთლიანად დაცულია ავტოსაშხეფი სისტემით. შენობიდან გამოსასვლელის დონის ყველა ნაწილი, რომლებიც მოიცავს გასასვლელ ბილიკთან მისადგომს, დაცულია **903.3.1.1** ან **903.3.1.2** ქვეთავების შესაბამისად დაყენებული ავტოსაშხეფი სისტემით.

- **წესების** 1015.2.1 ქვეთავის მიხედვით თითოეულ სართულზე დაცულია გასასვლელებს შორის მანძილები.

- ყველა გზა-კიბის გამტარუნარიანობის გამოსათვლელად დაკავებულობის დატვირთვა გამრავლებულია გასასვლელი საშუალების გამტარუნარიანობის ფაქტორზე, რომელიც 7.6 მმ-ია თითო დამკავებელზე. ასეთი სახით გამოთვლილი

კიბის გამტარუნარიანობა გაცილებით ნაკლებია **წესების** 1009.4 ქვეთავით განსაზღვრულ მინიმალურ თავისუფალ სიგანეზე (1.20 მეტრის სახით). წარმოდგენილი არქიტექტურული პროექტით დაკმაყოფილებულია წესების მოთხოვნები და ყველა კიბის თავისუფალი სიგანე კედლიდან მოაჯირამდე მეტია 1.2 მეტრზე

- გასასვლელი საშუალებების სხვა კომპონენტების (დერეფნის) გამტარუნარიანობის გამოსათვლელად დაკავებულობის დატვირთვა გამრავლებულია გასასვლელი საშუალებების გამტარუნარიანობის ფაქტორზე, რომელიც თითო დამკავებელზე 5.1 მმ-ია. ასეთი სახით გამოთვლილი დერეფნის გამტარუნარიანობა გაცილებით ნაკლებია **წესების** 1018.2 ცხრილით განსაზღვრულ მინიმალურ თავისუფალ სიგანეზე (1.20 მეტრის სახით). წარმოდგენილი არქიტექტურული პროექტით დაკმაყოფილებულია წესების მოთხოვნები და დერეფნის თავისუფალი სიგანე მეტია 1.2 მეტრზე.

- გასასვლელი საშუალებების სხვა კომპონენტების (კარის) გამტარუნარიანობის გამოსათვლელად დაკავებულობის დატვირთვა გამრავლებულია გასასვლელი საშუალებების გამტარუნარიანობის ფაქტორზე, რომელიც თითო დამკავებელზე 5.1 მმ-ია. ასეთი სახით გამოთვლილი კარის გამტარუნარიანობა გაცილებით ნაკლებია **წესების** 1008.1.1 ქვეთავით განსაზღვრულ მინიმალურ თავისუფალ სიგანეზე (0.82 მეტრის სახით). წარმოდგენილი არქიტექტურული პროექტით დაკმაყოფილებულია წესების მოთხოვნები და საპროექტო შენობის მომსახურე თითოეული გასასვლელი საშუალების კარის თავისუფალი სიგანე სულ მცირე 0.82 მეტრია.

- გზა-კიბეები დაგეგმარებულია **წესები** 1009 და 1022 ქვეთავების შესაბამისად.

- გზა-კიბეების საზღვრებში გასავლელის თავისუფალი სიმაღლე არ არის 2.05 მეტრზე ნაკლები, რაც შეესაბამება **წესების** 1009.5 ქვეთავის მოთხოვნას.

- ყველა კიბის საფეხურების ზომები შეესაბამება **წესების** 1009.7.2 ქვეთავის მოთხოვნებს, საბიჯელების სიღრმე მეტია ან ტოლია 28 სმ-ისა, ხოლო ამაღლება მეტია 10 სმ-ზე და ნაკლებია 18 სმ-ზე. ამასთანავე საფეხურების ერთგვაროვნება დაცულია, თანახმად **წესების** 1009.7.4 ქვეთავისა. ასევე დაკმაყოფილებულია საფეხურების ნაშვერების ზომა და მათი ერთგვაროვნება, რაც განსაზღვრულია 2 სმ-ით, რაც შეესაბამება **წესების** 1009.7.5.1 და 1009.7.5.2 ქვეთავების მოთხოვნებს.

- გზა-კიბის ბაქნები არ არის გზა-კიბის მარშის სიგანეზე ნაკლები და მეტია 1.1 მეტრზე. ასევე კიბის მიმართულებით გაღებული კარი, კიბის ბაქანს არ ამცირებს აუცილებელი სიგანის ნახევარზე მეტად. რაც აკმაყოფილებს **წესების** 1009.8 ქვეთავის მოთხოვნებს.

- იატაკის დონეებსა ან ბაქნებს შორის კიბის მარშის შვეული ამაღლება არ აღემატება 3.7 მ-ს, თანახმად **წესების** 1009.10 ქვეთავისა.

- კიბის მოაჯირები აკმაყოფილებს **წესების** 1013 ქვეთავის მოთხოვნებს.

- კიბის სახელურები აკმაყოფილებს **წესების** 1012 ქვეთავის მოთხოვნებს.

- რადგან სახურავი დაუკავებელია და იქ არ მდებარეობს ლიფტის სამანქანე, შენობის სახურავთან მიდგომა ხორციელდება შიგა გასასვლელის გზა-კიბიდან ამავალი პწკალა კიბის საშუალებით, რომელიც შეესაბამება **წესების** 1009.14 ქვეთავს. სახურავის ლუქი აკმაყოფილებს 1009.16.1 ქვეთავის მოთხოვნას.

- გასასვლელის კარები იღება გვერდითა ანჯამების საშუალებით, რაც შეესაბამება **წესების** 1008.1.2 ქვეთავის მოთხოვნას და ასევე გასასვლელი საშუალებას წარმოადგენს თარაზულად მოძრავი გორგოლაჭიანი კარები. შენიშვნა: კარების მოწყობისას გაითვალისწინეთ **წესების** 1008.1.4.3 ქვეთავის მოთხოვნები.

- გასასვლელებთან მისადგომი სავალი მანძილი, ყველა სართულზე აკმაყოფილებს **წესების**1016.2 ცხრილით განსაზღვრულ მაქსიმალურ მაჩვენებლებს.

- ყველა იმ ფართში სადაც ავეჯი ან შესაბამისი ინვენტარია განთავსებული, გასავლელის სიგანე აკმაყოფილებს **წესების** 1017.3 და 1017.5 ქვეთავების მოთხოვნებს.

- თითოეულ გასასვლელის კარს ემსახურება გასასვლელის ნიშანი, თანახმად **წესების** 1011.1 ქვეთავისა. გასასვლელის ნიშნების განათებულობა გათვალისწინებულია. ამობურცული ნიშნებითა და ბრაილით წარწერა „გასასვლელი/EXIT“ მოწყობილია გასასვლელის ყველა გზა-კართან, რაც შეესაბამება **წესების** 1011.4 ქვეთავის მოთხოვნას.

- გზა-კიბის ამოსაცნობი ნიშანი, მათ შორის ბრაილითა და ამობურცული სიმბოლოებით მოწყობილია გზა-კიბის იატაკის დონეზე არსებულ თითოეულ ბაქანზე.

- დაცულია გზა-კიბეებს შორის მანძილი, გათვალისწინებულია გზა-კიბის კარის მუშაობის პრინციპი, გასასვლელის კვამლ გაუმტარი შემომზღუდავები და ყველა სხვა კომპონენტი, რომელიც განსაზღვრულია **წესების** 403.5 ქვეთავში.

- გზა-კიბეები შემოზღუდულია **წესების** 707 ქვეთავის შესაბამისი ცეცხლმედეგი ზღუდით. ცეცხლმედეგობის ხარისხი 1 საათზე მეტია.

- გასასვლელთან მისადგომი სავალი მანძილის ზომები დაანგარიშებულია სწორედ, გასასვლელისგან ყველაზე დაშორებული წერტილის გათვალისწინებით და აკმაყოფილებს **წესების** 1016.2 ქვეთავის მოთხოვნებს.

- **წესების** 1023.6 ქვეთავის მიხედვით გასასვლელის გზა-დერეფანს არ კვეთს ღიობები და გაყვანილობები, გარდა აუცილებელი გასასვლელის კარებისა, მოწყობილობებისა და გაყვანილობებისა, რომლებიც საჭიროა დამოუკიდებლად დაწნევისათვის, საშხეფის მილსადენების, სახანძრო მილდგარების, სახანძრო-სამაშველო დანაყოფის საკომუნიკაციო სისტემის ელექტროგაყვანილობისათვის განკუთვნილი არხებისა.

- ნაგებობაში პროექტით გათვალისწინებულია სამი შიგა გასასვლელის გზა-კიბე. მათი სიგანეები არის 100 სანტიმეტრი. რაც აკმაყოფილებს **წესების** 1005.3.1 და 1009.4 ქვეთავების მოთხოვნებს.

- **წესების** 1022.5 ქვეთვის შესაბამისად შიგა გასასვლელ გზა-კიბეებს და პანდუსებს არ კვეთს საინჟინრო ქსელები.

- **წესების** 1023.5 გასასვლელის გზა-დერეფნის ღიობის დამცავები აკმაყოფილებდეს 716-ე ქვეთავის მოთხოვნებს.

- **წესების** 402.8.7 ქვეთავში დაშვებულის გარდა, გასასვლელის გზა-დერეფანში უნდა მოეწყოს მხოლოდ ის ღიობები (გარდა შიგა ღიობებისა), რომლებიც საჭიროა დაკავებული სივრცეების გასასვლელის გზა-დერეფანთან მისადგომად ან გასასვლელის გზა-დერეფნიდან გამოსასვლელად. სადაც შიგა გასასვლელის გზა-კიბე ან პანდუსი გასასვლელი გზა-დერეფნის საშუალებით გრძელდება შენობიდან გამოსასვლელამდე ან საზოგადოებრივ გზამდე, გასასვლელის გზა-დერეფანი უნდა მოეწყოს 1022.3.1 ქვეთავის შესაბამისად. ლიფტები არ იღება გასასვლელის გზა-დერეფნისკენ

- **წესების** 1006 ქვეთავის მიხედვით გასასვლელი საშუალებები (გზა-კიბეები, დერეფნები,) ყოველთვის უნდა იყოს განათებული და უზრუნველყოფილი უნდა იყოს სათადარიგო ელექტრო მომარაგებით, გასასვლელი საშუალებების განათებულობა სავალი ზედაპირის დონესთან 11 ლუქსზე ნაკლები არ უნდა იყოს.

- **წესების** 1006.3.1 განათებულობის დონე საგანგებო ელექტრომომარაგების დროს. საგანგებო ვითარებისას გასანათებელი მოწყობილობები უნდა უზრუნველყოფდეს საშუალოდ 11 ლუქს განათებულობას და გასასვლელის გზის გასწვრივ იატაკის დონეზე ნებისმიერ წერტილში, სულ მცირე, 1 ლუქსს. განათებულობა შეიძლება შემცირდეს 6 ლუქსამდე, ხოლო საგანგებო ვითარების დასრულებამდე ნებისმიერ წერტილში, სულ მცირე, 0,6 ლუქსამდე. განათებულობის მაქსიმალური და მინიმალური თანაფარდობა 40:1-ს არ უნდა აღემატებოდეს.

- **წესების** 1005.3.2 ქვეთავის გამონაკლისის მიხედვით დსშ და დწ-2 ჯგუფისგან განსხვავებული დაკავებულობებისთვის, შენობებში, რომლებიც აღჭურვილია 903.3.1.1 ან 903.3.1.2 ქვეთავის შესაბამისად დაყენებული ავტოსაშხეფი სისტემით და 907.5.2.2 ქვეთავის შესაბამისად დაყენებული საავარიო ხმოვანი/განგაშის საკომუნიკაციო სისტემით, გასასვლელი საშუალებების კომპონენტების (გზა-კიბეებისგან განსხვავებული) გამტარუნარიანობის (სმ-ში) გამოსათვლელად დაკავებულობის დატვირთვა უნდა გამრავლდეს გასასვლელი საშუალებების გამტარუნარიანობის ფაქტორზე, რომელიც თითო დამკავებელზე 3,8 მმ-ია.

- **წესების** 1005.3.2 ქვეთავის გამონაკლისის მიხედვით დსშ და დწ-2 ჯგუფისგან განსხვავებული დაკავებულობებისთვის, შენობებში, რომლებიც აღჭურვილია 903.3.1.1 ან 903.3.1.2 ქვეთავის შესაბამისად დაყენებული ავტოსაშხეფი სისტემით და 907.5.2.2 ქვეთავის შესაბამისად დაყენებული საავარიო ხმოვანი/განგაშის საკომუნიკაციო სისტემით, გასასვლელი საშუალებების გამტარუნარიანობის (სმ-ში) გამოსათვლელად დაკავებულობის დატვირთვა უნდა გამრავლდეს გასასვლელი საშუალებების გამტარუნარიანობის ფაქტორზე, რომელიც თითო დამკავებელზე 5.1 მმ-ია.

7. მისაწვდომობის შეფასება:

- საპროექტო შენობა-ნაგებობების შესასვლელები ადაპტირებულია შშმ პირთათვის.

- **წესების** 1103.1 ქვეთავის თანახმად, დროებითი ან მუდმივი ადგილები, შენობები, ნაგებობები, საშუალებები, ელემენტები და სივრცეები, მისაწვდომი უნდა იყოს შეზღუდული შესაძლებლობების მქონე პირებისთვის. აღნიშნული მოთხოვნა საპროექტო დოკუმენტაციით დაცულია და მთელი საპროექტო შენობა და მიწის ნაკვეთი მისაწვდომია.

- **წესების** 1104.5 ქვეთავის თანახმად, მისაწვდომი სვლაგეზები უნდა ემთხვეოდეს საერთო გამოყენების მიმოსვლის ბილიკს ან მდებარეობდეს იმავე ფართობზე, რომელზეც საერთო გამოყენების მიმოსვლის ბილიკი. თუ მიმოსვლის ბილიკი შიგა სივრცეშია, მისაწვდომი სვლაგეზიც შიგა სივრცეში უნდა იყოს. თუ მისაწვდომი სვლაგეზი მხოლოდ ერთია, ის არ უნდა კვეთდეს სამზარეულოებს, სათავს ოთახებს, დასასვენებელ ოთახებს, საკუჭნაოებსა და მსგავს სივრცეებს. აღნიშნული მოთხოვნა საპროექტო დოკუმენტაციით დაცულია. მისაწვდომი სვლაგეზის პარამეტრები შეესაბამება „მისაწვდომობის ეროვნული სტანდარტები“-ს მოთხოვნებს. იხილეთ სტანდარტის შეფასება.

- საპროექტო შენობის ყველა მთავარი შესასვლელი მისაწვდომია, რაც შეესაბამება **წესების** 1105.1 ქვეთავის მოთხოვნას

- მისაწვდომ სვლაგეზზე მდებარე სამგზავრო ლიფტები მისაწვდომია შშმ პირთათვის და აკმაყოფილებს „მისაწვდომობის ეროვნული სტანდარტები“-ს მოთხოვნებს.

- თითოეული აუცილებელი მისაწვდომი გასასვლელი საშუალება უწყვეტად მიემართება საზოგადოებრივი გზისკენ და მოიცავს მისაწვდომ სვლაგეზს, რაც შეესაბამება **წესების** 1007.2 ქვეთავის მოთხოვნას.

- შშმ პირთათვის განკუთვნილ ყველა ლიფტთან, შენობიდან გამოსასვლელი დონის გარდა ყველა სართულზე, მოწყობილია ორმხრივი კავშირის სისტემა, რაც შეესაბამება **წესების** 1007.8 ქვეთავის მოთხოვნას.

8. შიდა გარემოს შეფასება:

- მექანიკურად ნიავდება სასაწყობო სივრცეები, რაც შეესაბამება **წესების** 1203 ქვეთავს.

- გასასვლელის საავარიო განათება მოწყობილია გასასვლელი საშუალებების ყველა ნაწილში (გზა-კიბის თითოეული სართულის დონეზე, გზა-კიბის მომსახურე ვესტიბიულში, საერთო სარგებლობის დერეფნებში თითოეული სართულის დონეზე). ყოველივე აღნიშნული შეესაბამება **წესების** 1205.5 და 1006.1 ქვეთავების მოთხოვნებს.

- ბუნებრივი განიავების და განათების მიზნით მოწყობილი ღიობები გადის ეზოში, რომელიც იმავე საკუთრებაშია, რომელზეც დგას შენობა. ეზოს სიგანე აკმაყოფილებს **წესების** 1206.2 ქვეთავის მოთხოვნას და აღემატება ამ შემთხვევისთვის სავალდებულო მინიმალურ 3.5 მეტრის მანძილს.

- სივრცეების არცერთი ზომა გეგმაში არ არის 2.2 მ-ზე ნაკლები. რაც შეესაბამება **წესების** 1208.1 ქვეთავის მოთხოვნას.

- თითოეული დაკავებული და გამოყენებადი სივრცის ჭერის სიმაღლე არ არის 2.3 მ-ზე ნაკლები, რაც შეესაბამება **წესების** 1208.2 ქვეთავს.

9. გარე კედლების შეფასება:

- გარე კედლის ატმოსფერული ზემოქმედებისაგან დამცავი კონვერტი არ მოეთხოვებათ ბეტონით ან წყობით აგებულ კედლებს, თანახმად **წესების** 1403.2 ქვეთავის 1-ლი გამონაკლისისა. საპროექტო შენობის გარე კედლები წარმოადგენს ბეტონის ბლოკის ანაწყობს, შესაბამისად გარე კედლისათვის არაა სავალდებულო ატმოსფერული ზემოქმედებისაგან დამცავი კონვერტის, მათ შორის 1404.2 ქვეთავის შესაბამისი წყალმედეგი ზღუდის მოწყობა.

- გარე კედლების ცეცხლმედეგობა განსაზღვრულია **წესების** 602 და 705.8.5 ქვეთავების მოთხოვნათა დაცვით.

- გარე კედლის საფრებს, შენობის ფასადები მოპირკეთდება აგურით, კომპოზიტური პანელებით და ხანძარსაწინააღმდეგო ხსნარით დამუშავებული ხით. საფრების მინიმალური სისქე განსაზღვრულია **წესების** 1405.2 ცხრილის და 1406 ქვეთავის მიხედვით, რაც უზრუნველყოფს გარე კედლების ატმოსფერული ზემოქმედებისაგან დაცვას.

- ორთქლშემაკავებლებს, აღნიშნულის მოწყობა სავალდებულოა მე-5, მე- 6, მე-7, მე-8 და მე-4 (საზღვაო) კლიმატურ ზონებში. საქართველოს ტერიტორიაზე ვრცელდება სამი კლიმატური ზონა (1-ლი, მე-3, მე-7) და მხოლოდ ქვეყნის ჩრდილოეთის მაღალ მთიან რეგიონებშია სავალდებულო შენობა-ნაგებობებში ორთქლშემაკავებლების მოწყობა. საპროექტო შენობაში ორთქლშემაკავებლების მოწყობა არაა სავალდებულო, თანახმად **წესების** 1405.3 ქვეთავისა.

- რაც შეეხება ჰიდროიზოლაციას, იგი მოწყობილია გარე კედლისა და ფანჯრის ანაწყობების, გარე კედლისა და სახურავის გადაკვეთის არეალებში, რაც აკმაყოფილებს **წესების** 1405.4 ქვეთავის მოთხოვნას. ჰიდროიზოლაციის მოწყობის თაობაზე შესაბამისი მითითებები ასახულია არქიტექტურული პროექტში, რაც სავალდებულოდ დასაცავია მშენებლობის პროცესში.

10. სახურავის ანაწყობების და სახურავზედა ნაგებობების შეფასება:

- სახურავის კონსტრუქცია და არაძირითადი ნაწილები განსაზღვრულია **წესების** 601 ცხრილის მიხედვით. შენობის **I-A** კონსტრუქციის ტიპიდან გამომდინარე საჭიროებს სახურავის 1.5 საათიან ცეცხლმედეგობის ხარისხს, საპროექტო ნაგებობის სახურავს წარმოადგენს რკინაბეტონის ფილა რომელსაც აქვს 1.5 საათზე მეტი ცეცხლმედეგობის ხარისხი.

- სახურავს ზემოთ მდებარეობს ლიფტის სამანქანე ნაგებობა, რომელსაც უკავშირდება შიდა გასასვლელის გზა-კიბეები. სახურავს ზედა ნაგებობები აკმაყოფილებს **წესების** 1509 ქვეთავის მოთხოვნებს

- სახურავი **წესებთან** შესაბამისადაა დაგეგმარებული და აკმაყოფილებს ყველა მოთხოვნას.

- სახურავის წყალარინი სისტემა იყენებს 100 მმ დიამეტრის წყალსადენ მილებს, რაც შეესაბამება **წესების** 1503.4 ქვეთავის მოთხოვნებს.

11. წყალსადენი სისტემების შეფასება:

- ტუალეტები უზრუნველყოფილია ნიშნებით, მათ შორის მისაწვდომი ნიშნებით, რაც შეესაბამება 1602.4 ქვეთავის მოთხოვნას.

დ ა ს კ ვ ნ ა

ქალაქი თბილისი, იუმაშევის ქუჩა N16, ს.კ. 01.19.26.006.002 სასაწყობო შენობის არქიტექტურული პროექტი სრულად შესაბამისობაშია საქართველოს მთავრობის 2016 წლის 28 იანვრის N41 დადგენილებასთან, ტექნიკური რეგლამენტის - "შენობა-ნაგებობის უსაფრთხოების წესების" - დამტკიცების თაობაზე. ასევე ვადასტურებ დოკუმენტაცია შედგენილია კარგ ტექნიკურ დონეზე და მოიცავს წესებთან შესაბამისობისთვის ყველა საჭირო ინფორმაციას. საექსპერტო დასკვნის საფუძველზე პროექტს ეძლევა დადებითი შეფასება.

ექსპერტი: ლევანი ოქროპირიძე

საექსპერტო დასკვნა

ტექნიკური რეგლამენტი „მისაწვდომობის ეროვნული სტანდარტები“

ობიექტი:	სასაწყობო შენობა
მისამართი:	ქალაქი თბილისი, იუმაშევის ქუჩა N16
საკადასტრო კოდი:	01.19.26.006.002
არქიტექტორ(ებ)ი:	კ. მაჩაიძე
ექსპერტი:	ლევანი ოქროპირიძე
თარიღი:	ორშაბათი, 17 მარტი, 2025

შ ე ნ ი შ ვ ნ ე ბ ი

- საპროექტო დასკვნა წარმოადგენს სანებართვო არქიტექტურული პროექტისა საქართველოს მთავრობის 2020 წლის 4 დეკემბერის დადგენილება №732, ტექნიკური რეგლამენტის – „მისაწვდომობის ეროვნული სტანდარტების“ დამტკიცების თაობაზე შესაბამისობის შეფასებას და არ მოიცავს საქართველოს ტერიტორიაზე მოქმედ, სამშენებლო სფეროში გამოყენებულ სხვა რაიმე დადგენილებასთან შესაბამისობის ანალიზს.
- საექსპერტო დასკვნისთვის მოწოდებული დოკუმენტაციის სისწორეზე და რეალობასთან შესაბამისობაზე პასუხისმგებელია მომწოდებელი მხარე.
- დამკვეთი ვალდებულია შენობა-ნაგებობის მშენებლობა და შემდგომი ექსპლუატაციის პროცესი განახორციელოს წინამდებარე დასკვნის შესაბამისად და დასკვნაში აღნიშნული შენიშვნა-რეკომენდაციების გათვალისწინებით.
- პროექტის რაიმე სახის ცვლილებას მშენებლობის დროს ან ექსპლუატაციის მიღების შემდგომ ავტომატურად გამოიწვევს გაცემული საექსპერტო დასკვნის გაუქმებას
- საპროექტო შენობის არქიტექტურული დოკუმენტაციის ისეთი კორექტირება, რომელიც შეუსაბამობაში მოდის წინამდებარე დასკვნის ნაწილებთან, შეთანხმებული უნდა იყოს ექსპერტთან.
- ექსპერტი პასუხს აგებს მხოლოდ არქიტექტურული პროექტის რეგლამენტთან შესაბამისობაზე და არა მის განხორციელებაზე მშენებლობის პროცესში.
- კონსტრუქციული, სახანძრო უსაფრთხოების სისტემების და მასთან დაკავშირებული საინჟინრო-კომუნიკაციების პროექტები უნდა დამუშავდეს შენობა-ნაგებობების უსაფრთხოების წესების მოთხოვნათა დაცვით.
- მშენებლობის დროს დაცული უნდა იყოს წესების მე-20 თავის შესაბამისად
- საექსპერტო დასკვნაში გამოყენებული ტერმინები (დაკავებულობა, დაკავებულობის დატვირთვა, მისაწვდომობა და სხვა) შეესაბამება შენობა-ნაგებობის უსაფრთხოების წესებში გამოყენებულ ტერმინებს და უნდა განემარტოს აღნიშნული წესების მიხედვით. განუმარტავი ტერმინები საყოველთაოდ მიღებული მნიშვნელობით გამოიყენება.

საექსპერტო დასკვნის მოსამზადებლად მოწოდებულ იქნა არქიტექტურული პროექტი რომელიც მოიცავს შემდეგ მასალებს:

1. განმარტებითი ბარათს;
2. პირობითი აღნიშვნებს;
3. შენობა-ნაგებობის უსაფრთხოების წესებთან შესაბამისობის ანალიზს;
4. მიწის ნაკვეთის ტოპოგრაფიული გეგმას;
5. საპროექტო შენობის გენგეგმა მიმდებარე საკადასტრო ხაზების და გზების დატანით;
6. არსებული სიტუაციის ამსახველი ფოტომასალას;
7. შენობა-ნაგებობის ყველა სართულის გეგმას;
8. შენობა-ნაგებობის ფასადებს;
9. შენობა-ნაგებობის ჭრილებს;
10. დაკავებულობის და ხანძარსაწინააღმდეგო სისტემის გეგმებს (აღნიშნული მოიცავს: დაკავებულობის დატვირთვებს; გზა-კიბეებისა და სხვა გასასვლელი საშუალებების გამტარუნარიანობებს; გასასვლელებს; გასასვლელთან მისადგომებს; გასავლელებსა და შენობიდან გამოსასვლელებს; გასასვლელამდე სავალ მაქსიმალურ მანძილებს; ცეცხლმედეგობის ხარისხიან მოთხოვნილ გამმიჯნავებს)
11. პანდუსების და კიბის უჯრედების დეტალურ ნახაზებს;
12. ფასადის დეტალურ ნახაზებს;
13. სახურავის დეტალურ ნახაზებს;
14. შენობის ვიზუალურ ნაწილს (რენდერი);

შენიშვნა: დოკუმენტაციის სისწორეზე და რეალობასთან შესაბამისობაზე პასუხისმგებელია მომწოდებელი მხარე

ტექნიკური რეგლამენტი „მისაწვდომობის ეროვნული სტანდარტები“-ს საფუძველზე შეფასდა:

1. მისაწვდომი სვლაგეზი:
   - მისაწვდომი სვლაგეზის სავალი ზედაპირები;
   - თითოეული კარი და კართან მანევრირებისთვის საჭირო სივრცეები;
   - პანდუსები;
   - ლიფტები;
2. წყალსადენის ელემენტები და მოწყობილობები”
   - ტუალეტების ოთახები:
   - უნიტაზები;
   - ხელსაბანები;
3. საკომუნიკაციო ელემენტები და ფუნქციები:
   - ნიშნები;

1. მისაწვდომი სვლა გეზი:

საპროექტო მიწის ნაკვეთსა და საპროექტო შენობაში მისაწვდომი სვლაგეზები შეესაბამება ტექნიკური რეგლამენტი - „მისაწვდომობის ეროვნული სტანდარტები“-ს მე-4 თავის დებულებებს. მისაწვდომი სვლაგეზი მოიცავს არაუმეტეს 1:20 დახრილ სავალ ზედაპირებს, კარებს, პანდუსს და ლიფტს, რაც შეესაბამება 402.2 ქვეთავის მოთხოვნებს.

მისაწვდომი სვლაგეზის სავალი ზედაპირები შეესაბამება 403 ქვეთავის მოთხოვნებს:

- იატაკის ზედაპირები არის მდგრადი, მყარი და არასრიალა, რაც შეესაბამება **302** ქვეთავის მოთხოვნას.
- საზოგადოებრივი სივრციდან საპროექტო მიწის ნაკვეთის გავლით მოწყობილი სავალი ზედაპირის დახრილი სვლა არ არის 1:20-ზე მეტად დახრილი, ხოლო სავალი ზედაპირის განივი დახრა არ აღემატება 1:48-ს, თანახმად **403.3** ქვეთავისა.
- იატაკის ზედაპირებზე დონე არ იცვლება, შესაბამისად დაკმაყოფილებულია **303-ე** ქვეთავის მოთხოვნა.
- მისაწვდომი სვლაგეზის მინიმალური თავისუფალი სიგანე შენობაში უტოლდება 900 მმ-ს, ხოლო შენობის გარეთ - 1200 მმ-ს, რაც შეესაბამება **403.5.1** ქვეთავის მოთხოვნას.
- სადაც მისაწვდომი სვლაგეზი აკეთებს 180 გრადუსიან ბრუნს (სავაჭრო ფართში, თაროებს შორის), თავისუფალი სიგანე მოსატრიალებელთან მიახლოებისას და მოსატრიალებლიდან მოშორებისას აკმაყოფილებს **403.5.2.1** ქვეთავით განსაზღვრულ ყველა კრიტერიუმს.
- სადაც მისაწვდომი სვლაგეზი აკეთებს 90 გრადუსიან ბრუნს, თავისუფალი სიგანე მოსატრიალებელთან მიახლოებისას და მოსატრიალებლიდან მოშორებისას აკმაყოფილებს **403.5.3.1** ქვეთავით განსაზღვრულ ყველა კრიტერიუმს.
- საპროექტო შენობაში მისაწვდომი სვლაგეზები მოიცავს გვერდასავლელ სივრცეებს, რაც შეესაბამება **403.5.4.1** ქვეთავის მოთხოვნას.

კარები და გზა-კარები, რომლებიც მისაწვდომი სვლაგეზის ნაწილია შეესაბამება 404 ქვეთავის მოთხოვნებს:

- მისაწვდომ სვლაგეზზე არსებული ყველა გზა-კარების თავისუფალი სიგანე არ არის 820 მმ-ზე ნაკლები, რაც შეესაბამება **404.2.2** ქვეთავის მოთხოვნას.
- მისაწვდომ სვლაგეზზე არსებულ ყველა კართან და გზა-კართან უზრუნველყოფილია მანევრირებისათვის თავისუფალი სივრცე **404.2.3.2** ცხრილის შესაბამისად. მანევრირებისთვის აუცილებელ თავისუფალ სივრცეში, იატაკის ზედაპირი შეესაბამება 302-ე ქვეთავს და მათი ზედაპირი არ არის 1:48-ზე მეტად დახრილი. ყოველივე აღნიშნული შეესაბამება **404.2.3** და **404.2.3.1** ქვეთავების მოთხოვნებს.
- გზა-კარების ზღურბლების სიმაღლე არაუმეტეს 13 მმ-ია, რაც შეესაბამება **404.2.4** ქვეთავის მოთხოვნას. რაც შეეხება ამავე ქვეთავით განსაზღვრულ იატაკის დონეებს შორის ცვლილების საკითხს, კარებთან იატაკის დონეები უცვლელია.

- კარების კავეულის სიმაღლე მდებარეობს არაუმცირეს 860 მმ და არაუმეტეს 1200 მმ სიმაღლეზე, რაც შეესაბამება **404.2.6.1** ქვეთავის მოთხოვნას.
- იატაკიდან 250 მმ-ის საზღვრებში, შვეულად გაზომვისას, კარების ზედაპირები გლუვია მიწოლის მხარეს და ასეთი გლუვი ზედაპირები კარის მთელ სიგანეზე გრძელდება. კარის კავეული და ნებისმიერი სხვა შემაფერხებელი ან გამოშვერილი ნაწილი, არ არის მოწყობილი იატაკიდან 250 მმ- ის საზღვრებში. ყოველივე აღნიშნული აკმაყოფილებს **404.2.9** ქვეთავის მოთხოვნებს.

პანდუსები, რომლებიც მისაწვდომი სვლაგეზის ნაწილია შეესაბამება 405 ქვეთავის მოთხოვნებს, კერძოდ:

- პანდუსების დახრა არ არის 1/12-ზე მეტი, კერძოდ პანდუსების დახრის პროცენტულობა უტოლდება 8%-ს, რაც შეესაბამება 405.2 ქვეთავის მოთხოვნებს.
- ქანობი, რომელიც იზომება პანდუსების სავალი მიმართულების პერპენდიკულარულად, არ აღემატება 1:48-ს, რაც შესაბამისობაშია 405.3 ქვეთავის მოთხოვნებთან.
- პანდუსების თავისუფალი სიგანე ბორდიურებს შორის უტოლდება 900 მმ-ს, რაც შესაბამისობაშია 405.5 ქვეთავთან.
- პანდუსების სვლის ამაღლება უტოლდება 300 მმ-ს, რაც შესაბამისობაშია 405.6 ქვეთავთან.
- პანდუსების თავსა და ბოლოში უზრუნველყოფილია ბაქნები, ბაქნები არ არის 1:48-ზე მეტად დახრილი და მათი ზედაპირები შეესაბამება 302-ე ქვეთავს, ბაქნების თავისუფალი სიგანე უტოლდება პანდუსის სიგანეს, ბაქნების თავისუფალი სიგრძე აღემატება 1500 მმ-ს. ყოველივე აღნიშნული შეესაბამება 405.7 – 405.7.3 ქვეთავების მოთხოვნებს.
- სადაც გზა-კარი პანდუსის ბაქნების მომიჯნავედ მდებარეობს, მანევრირებისათვის საჭირო თავისუფალი სივრცე გადადის ბაქნის ფართობზე, თუმცა აღნიშნული დასაშვებია 405.7.5 ქვეთავის შესაბამისად.
- ვინაიდან პანდუსების ამაღლება ცდება 150 მმ-ს, პანდუსებს ემსახურება სახელურები, რაც აკმაყოფილებს 405.8 ქვეთავის მოთხოვნებს. თავის მხრივ სახელურები შეესაბამება 505-ე ქვეთავს.
- პანდუსების კიდეები დაცულია ორივე მხარეს, რაც შეესაბამება 405.9 ქვეთავის მოთხოვნას. კიდეები დაცულია 100 მმ-იანი ბორდიურით, 405.9.2.1 ქვეთავის შესაბამისად.

მისაწვდომ სვლაგეზზე არსებული ბორდიურის პანდუსი, რომელიც წარმოდგენილი პროექტის მიხედვით მდებარეობს საპროექტო ტერიტორიის აღმოსავლეთ ნაწილში, საზოგადოებრივ სივრცესთან, შეესაბამება 406 ქვეთავის მოთხოვნებს, კერძოდ:

- საფეხმავლო ბილიკის გასწვრივ, ბორდიურის პანდუსის ბაქნის სიგრძე უტოლდება 1500 მმ-ს, ხოლო სიგანე 1200 მმ-ს, რაც შეესაბამება **406.2.1** ქვეთავს.
- ბორდიურის პანდუსის დახრა განისაზღვრება 1:20 თანაფარდობით, რაც შეესაბამება **406.2.2** ქვეთავს.

- ბორდიურის პანდუსის სიგანე შეადგენს 1200 მმ-ს, რაც შეესაბამება **406.5.1** ქვეთავს.
- დონის წყვეტისადმი მოთხოვნები შეესაბამება **406.5.2** ქვეთავს.
- ბორდიურის პანდუსის განივი დახრა არის სწორი, რაც აკმაყოფილებს **406.5.3** ქვეთავის მოთხოვნას.
- პანდუსის ბოლოში, ავტომობილების სამოძრაო გზის მიღმა, მოწყობილია თავისუფალი სივრცე 1200 მმ X 1200 მმ-ის სახით, თანახმად **406.5.5** ქვეთავისა.
- ბორდიურის პანდუსის მდებარეობა შეესაბამება **406.5.7** და **406.5.8** ქვეთავების მოთხოვნას.
- **705**-ე ქვეთავის შესაბამისი ამოცნობადი გამაფრთხილებლები განთავსებულია ქვეითთა გზაზე გადასასვლელთან არსებულ ბორდიურის პანდუსთან, რაც შეესაბამება **406.6.2** ქვეთავის 1-ლი პუნქტის მოთხოვნას. ამოცნობადი გამაფრთხილებლები მოწყობილია შემდეგი ნორმების დაცვით:
- ამოცნობადი გამაფრთხილებლების კონტრასტი სხვა ზედაპირებისაგან შესაბამისობაშია **705.3** ქვეთავთან.
- თავწაკვეთილი გუმბათების პარამეტრები შესაბამისობაშია **705.5.1** – **705.5.4** ქვეთავებთან.
- ამოცნობადი გამაფრთხილებლების სიღრმე და სიგანე შეესაბამება **705.6** ქვეთავს.
- ამოცნობადი გამაფრთხილებლები განთავსებულია ბორდიურის უკან, პანდუსის ზედაპირზე, ქვედა დონის ცვლილების ხაზიდან ერთი გუმბათის ფარგლებში, თანახმად **705.7.1** ქვეთავის მე- 2 პუნქტისა.

2. ადგილის და შენობის ელემენტები:

საპროექტო შენობაში მისაწვდომი კიბის ვალდებულების საკითხი დარეგულირებულია საქართველოს მთავრობის 28.01.2016 წლის #41-ე დადგენილების საფუძველზე. ასეთი მისაწვდომი კიბისადმი მოთხოვნები ასევე შეესაბამება ტექნიკური რეგლამენტი - „მისაწვდომობის ეროვნული სტანდარტები“-ს მე-5 თავის დებულებებს:

- კიბის მარშის ყველა საფეხურს აქვს თანაბარი სიმაღლის ამაღლებები და თანაბარი სიღრმის საბიჯელები. კიბის ამაღლების სიმაღლე არ აღემატება 180 მმ და საბიჯელების სიღრმე არანაკლებ 280 მმ-ისა, რაც შეესაბამება **504.2** ქვეთავს.
- კიბის მარშის საზღვრებში არ არის მოწყობილი ღია შუბლები, რაც შეესაბამება **504.3** ქვეთავს.
- საფეხურის საბიჯელები შეესაბამება **302-ე** ქვეთავს და დაქანება არ არის 1:48-ზე მეტი.
- კიბის ყოველი საფეხურის და საბიჯელის 40 მმ სავალ ნაწილს, რომელიც იზომება საფეხურის ნაშვერიდან თარაზულად, აქვს ერთგვაროვანი ფერის მქონე ზედაპირი, რომელიც საფეხურის დანარჩენი ნაწილისგან მკვეთრად განსხვავებულია (მუქი ღია ფონზე). ხილვადი კონტრასტი გრძელდება ყოველი საფეხურის ერთი კიდიდან საფეხურის მეორე კიდემდე.
- კიბის საზღვრებში მოწყობილია **505** ქვეთავის შესაბამისი სახელურები.
- ამოწეული სიმბოლოებითა და ბრაილის ასოებით შექმნილი, ნიშანი, წარწერით -
- „გასასვლელი/EXIT“ გასასვლელის გზა-კიბეში შესასვლელ ყველა კართან არის განთავსებული და ასეთივე ნიშანი განთავსებულია კიბის უჯრედიდან გარეთ გამავალ კართან. აღნიშნული ნიშანი შეესაბამება **703.3** და **703.4** ქვეთავების მოთხოვნებს.

3. წყალსადენის ელემენტები და მოწყობილობები:

საპროექტო ფართში განთავსებული ტუალეტები შეესაბამება 603 ქვეთავის მოთხოვნებს:

- ტუალეტის ოთახებში უზრუნველყოფილია საპროექტო შენობებისათვის განკუთვნილი **T-ს** ფორმის მოსატრიალებელი სივრცე, რაც შეესაბამება **603.2.1** ქვეთავის მოთხოვნას.
- ტუალეტის ოთახების კარის გაღებისას, ისინი არ იჭრებიან მოწყობილობებისათვის განკუთვნილ იატაკის თავისუფალ სივრცეებში, რაც შეესაბამება **603.2.2** ქვეთავს.

ტუალეტის ოთახებში განთავსებული უნიტაზები შეესაბამება 604 ქვეთავის მოთხოვნებს:

- უნიტაზის განთავსებულია კედელთან ახლოს და უნიტაზის ცენტრიდან კედლის ზედაპირამდე მანძილი განსაზღვრულია 450 მმ-ით, რაც შეესაბამება **604.2** ქვეთავის მოთხოვნას.
- უნიტაზთან მოწყობილია იატაკის თავისუფალი სივრცე 1400 მმ სიღრმისა და 1500 მმ სიგანის სახით, სადაც არ იჭრება რაიმე სახის დეტალი, რაც აკმაყოფილებს **604.3** ქვეთავის მოთხოვნას.
- უნიტაზის დასაჯდომის სიმაღლე განთავსებულია 450 მმ-ზე იატაკის ზედაპირიდან, რაც შეესაბამება **604.4** ქვეთავს.
- უნიტაზთან მოწყობილია ხელჩასაჭიდი ძელები **604.5** ქვეთავის მოთხოვნების დაცვით.
- უნიტაზთან მოწყობილი ძელები შეესაბამება **609** ქვეთავის მოთხოვნებს.

ტუალეტის ოთახებში განთავსებული ხელსაბანები შეესაბამება 606 ქვეთავის მოთხოვნებს:

- ხელსაბანთან მოწყობილია იატაკის თავისუფალი სივრცე, **606.2** ქვეთავის შესაბამისად.
- ხელსაბანის განთავსების სიმაღლე შესაბამისობაშია **606.3** ქვეთავის მოთხოვნასთან.

4. საკომუნიკაციო ელემენტები და ფუნქციები:

საპროექტო შენობაში დაკმაყოფილებულია საქართველოს მთავრობის 28.01.2016 წლის #41-ე დადგენილების მოთხოვნები შენობებშიმისაწვდომობის ნიშნების მოწყობისა და ადგილმდებარეობის თაობაზე და ყველა ასეთი ნიშანი შეესაბამება ტექნიკური რეგლამენტი **-„მისაწვდომობის ეროვნული სტანდარტები“-ს მოთხოვნებს, ნიშნები მოწყობილია ქვემოთ ჩამოთვლილ ადგილებში:**

- გასასვლელის გზა-კიბეში შესასვლელ ყველა კართან, კიბის უჯრედიდან გარეთ გამავალ კართან და 0.00 ნიშნულზე გარეთ გამავალ ყველა კართან მოწყობილია ნიშანი ამოწეული სიმბოლოებითა და ბრაილის ასოებით, წარწერით - „გასასვლელი/EXIT“ აღნიშნული ნიშანი შეესაბამება **703.3** და **703.4** ქვეთავების მოთხოვნებს, ამობურცულ სიმბოლოებსა და ბრაილთან მიმართებაში.
- სართულის ამოსაცნობად, შიგა გასასვლელის გზაკიბის საზღვრებში, თითოეული სართულის ბაქანთან, დერეფანში გამავალი კარის მომიჯნავედ განთავსებულია იატაკის დონის ამოსაცნობი ნიშანი. აღნიშნული ნიშანი შეესაბამება **703.3** და **703.4** ქვეთავების მოთხოვნებს, ამობურცულ სიმბოლოებსა და ბრაილთან მიმართებაში.
- თითოეულ კარზე, რომელიც უზრუნველყოფს მისაწვდომს თავშესაფრის ფართობთან მომიჯნავე იატაკის ფართობიდან მოწყობილია ნიშანი წარწერით „თავშესაფრის ფართობი“ მისაწვდომობის საერთაშორისო სიმბოლოთი, ასეთი ნიშანი შეესაბამება **703.2** ქვეთავს ვიზუალურ სიმბოლოებთან დაკავშირებით და ასეთი ნიშანი არის განათებული.
- თავშესაფრის ფართობებზე განთავსებულია ნიშანი მითითებებით საგანგებო ვითარებაში ფართობის გამოყენების შესახებ. ასეთი ნიშნები სავალდებულო არაა აკმაყოფილებდეს ამობურცული სიმბოლოებისა და ბრაილის მოთხოვნებს, თუმცა ნიშანი შეესაბამება **703.2** ქვეთავის მოთხოვნებს, ვიზუალურ სიმბოლოებთან დაკავშირებით.
- თავშესაფრის ფართობებთან განთავსებულია ორმხრივი კავშირის სისტემის გამოყენების წესები, ორმხრივი კავშირის სისტემის საშუალებით დახმარების მიღების მითითებები და ადგილის ამოსაცნობი წარწერა. ასეთი ნიშნები სავალდებულო არაა აკმაყოფილებდეს ამობურცული სიმბოლოებისა და ბრაილის მოთხოვნებს, თუმცა ნიშანი შეესაბამება **703.2** ქვეთავის მოთხოვნებს, ვიზუალურ სიმბოლოებთან დაკავშირებით.
- მისაწვდომობის საერთაშორისო სიმბოლო მოწყობილია საზოგადოებრივ სივრცეებში განთავსებულ ყველა მისაწვდომ ერთადგილიან ტუალეტის ოთახთან. ნიშანი შეესაბამება **703.6.3** და **703.2** ქვეთავებს.
- მისაწვდომობის საერთაშორისო სიმბოლო მოწყობილია მისაწვდომი მსუბუქი ავტომობილის და მიკროავტობუსის ავტოსადგომ სივრცეებში. ნიშანი შეესაბამება **703.6.3** და **703.2** ქვეთავებს.

ზემოაღნიშნულ ნიშნებში გამოყენებული ვიზუალური სიმბოლოები შეესაბამება 703.2 ქვეთავის მოთხოვნებს:

- სიმბოლოებს ტრადიციული ფორმა აქვთ. სიმბოლოები არ არის დაწერილი იტალიკით, დახრილად, გაკრული შრიფტით, მეტისმეტად დეკორატიულად ან სხვა უჩვეულო ფორმით.
- სიმბოლოების ზომა, სიგანე, შტრიხის სიგანე, სიმბოლოებს და სტრიქონებს შორის დაშორება შეესაბამება **703.2.4 – 703.2.8** ქვეთავების მოთხოვნებს.
- ვიზუალური სიმბოლოების იატაკიდან განთავსების სიმაღლე შეესაბამება **703.2.4** ცხრილს.
- სიმბოლოებისა და მათი ფონის ზედაპირი არ კაშკაშებს. სიმბოლოები ფონისგან განირჩევა, ანუ სიმბოლო სიმბოლო მუქი ფერისაა, ფონი კი ღია ფერის, რაც შეესაბამება **703.2.10** ქვეთავის მოთხოვნას.

ზემოაღნიშნულ ნიშნებში გამოყენებული ამობურცული სიმბოლოები შეესაბამება 703.3 ქვეთავის მოთხოვნებს:

- ამობურცული სიმბოლოები უკანა სიბრტყიდან ამობურცულია **703.3.2** ქვეთავის შესაბამისად.
- ლათინური სიმბოლოები ასახულია დიდი ასობგერებით, თანახმად **703.3.3** ქვეთავისა.
- ლათინური სიმბოლოებისთვის გამოყენებულია „SANS SERIF“-ის ტიპის შრიფტი. სიმბოლოები არ არის შესრულებული იტალიკით, დახრილად, ხელნაწერის სახით, მეტისმეტად დეკორატიულად ან სხვა უჩვეულო ფორმით, თანახმად **703.3.4** ქვეთავისა.
- შრიფტის ყველა სიმბოლოს დასაშვები სიმაღლე, სიგანე, სიმბოლოებს შორის დაშორება, სტრიქონებს შორის დაშორება განსაზღვრულია **703.3.5 – 703.3.9** ქვეთავების შესაბამისად.
- სიმბოლოების იატაკის დონიდან განთავსების სიმაღლე შეესაბამება **703.3.10** ქვეთავის მოთხოვნას.
- ამობურცული სიმბოლოების და ბრაილის შემცველი ნიშანების განთავსების არეალები შეესაბამება **703.3.11** ქვეთავის მოთხოვნებს.
- სიმბოლოები ფონისგან განირჩევა (მუქი ფერის სიმბოლოებს ღია ფერის ფონი აქვთ), თანახმად **703.3.12** ქვეთავისა.

ზემოაღნიშნულ ნიშნებში გამოყენებული ბრაილი შეესაბამება 703.4 ქვეთავის მოთხოვნებს:

- ნიშნებზე გამოყენებულია მე-2 ხარისხის ბრაილი, თანახმად **703.4.1** ქვეთავისა.
- ბრაილის წერტილებს აქვს გუმბათისებური ფორმა და ისინი უნდა შეესაბამება **703.4.3** ცხრილს.
- ბრაილის განთავსების პოზიცია შეესაბამება **703.4.4** ქვეთავს.
- ბრაილის იატაკიდან განთავსების სიმაღლე შეესაბამება **703.4.5** ქვეთავს.

ზემოაღნიშნულ ნიშნებში გამოყენებული მისაწვდომობის სიმბოლო შეესაბამება 703.6 ქვეთავის მოთხოვნებს:

- მისაწვდომობის სიმბოლოები მკვეთრად განირჩევა ფონისგან, ანუ მუქი ფერის სიმბოლო მოწყობილია ღია ფერის ფონზე, თანახმად **703.6.2** ქვეთავისა.
- მისაწვდომობის საერთაშორისო სიმბოლო შეესაბამება **703.6.3.1** სურათს.
- მისაწვდომობის სიმბოლოები და მათი ფონები არ არის ამრეკლავი.

დ ა ს კ ვ ნ ა

ქალაქი თბილისი, იუმაშევის ქუჩა N16, ს.კ. 01.19.26.006.002 სასაწყობო შენობის არქიტექტურული პროექტი სრულად შესაბამისობაშია საქართველოს მთავრობის 2020 წლის 4 დეკემბერის №732 დადგენილებასთან. ტექნიკური რეგლამენტის – „მისაწვდომობის ეროვნული სტანდარტების“ დამტკიცების თაობაზე. ასევე ვადასტურებ დოკუმენტაცია შედგენილია კარგ ტექნიკურ დონეზე და მოიცავს სტანდარტებთან შესაბამისობისთვის ყველა საჭირო ინფორმაციას. საექსპერტო დასკვნის საფუძველზე პროექტს ეძლევა დადებითი შეფასება.

ექსპერტი: ლევანი ოქროპირიძე

ლევანი ოქროპირიძე

ქ. თბილისი
ბურძგლას ქუჩა N12

595 65 15 56

OKROPIR@GMAIL.COM

განათლება

2003-2007 საქართველოს ტექნიკური უნივერსიტეტი.
ენერგეტიკის და ტელეკომუნიკაციის ფაკულტეტი.
სპეციალობა - ინჟინერი, **ბაკალავრი**

2010-2012 თბილისის აპოლონ ქუთათელაძის სახელობის სამხატვრო აკადემია.
არქიტექტურის ფაკულტეტი.
სპეციალობა - ინტერიერის დიზაინერი, **მაგისტრი**

2017- საქართველოს ტექნიკური უნივერსიტეტი.
არქიტექტურის, ურბანისტიკის და დიზაინის ფაკულტეტი
II კურსის სტუდენტი - **დოქტორანტურა**

2022- თბილისის აპოლონ ქუთათელაძის სახელობის სამხატვრო აკადემია.
არქიტექტურის ფაკულტეტი.
სპეციალობა - სამოქალაქო არქიტექტურა,
I კურსის სტუდენტი - **მაგისტრი**

სამუშაო გამოცდილება

2006-2011 - შპს „დ პლუსი“ - სამშენებლო კომპანია არქიტექტორი (პროექტის შედგენა, შეთანხმება შესაბამის ორგანოებთან)

2011_დან 2012 წლამდე - შპს „საინვესტიციო დეველოპერულიკომპანია ათორი“ - სამშენებლო კომპანია მთავარი არქიტექტორი (პროექტის შედგენა, შეთანხმებაშესაბამის ორგანოებთან)

2018_დან - შპს „ევროპროექტი“ - მთავარი არქიტექტორი (პროექტის შედგენა, არქიტექტურული ექსპერტიზა, შეთანხმებაშესაბამის ორგანოებთან)

შესრულებული არქიტექტურული პროექტები

2012 წელი - მრავალბინიანი საცხოვრებელი სახლი
IV კლასი - ცაგარელის ქუჩა N52 - AR191852

2013 წელი - მრავალბინიანი საცხოვრებელი სახლი
IV კლასი - ყუშიტაშვილის ქუჩა N84 - AR1160127

2014 წელი - ინდივიდუალური ერთბინიანი საცხოვრებელი სახლი
II კლასი - მუხრანის ქუჩა N70 - AR1258268

2015 წელი - მრავალბინიანი საცხოვრებელი სახლი
IV კლასი - დიდი დილომი - AR1316304

2015 წელი - მრავალბინიანი საცხოვრებელი სახლი
IV კლასი - დიდი დილომი - AR1339822

2015 წელი - მრავალბინიანი საცხოვრებელი სახლი
IV კლასი - ცაგარელის ქუჩა N19 AR1354800

2015 წელი - ინდივიდუალური ერთბინიანი საცხოვრებელი სახლი
II კლასი - ხეხილსანერგე მეურნეობა - AR1358928

2016 წელი - მრავალბინიანი საცხოვრებელი სახლი
IV კლასი - წყალტუბოს ქუჩა N27 AR1397535

2016 წელი - მრავალბინიანი საცხოვრებელი სახლი
IV კლასი - ბელიაშვილის ქუჩა N22 AR1394474

2016 წელი - მრავალბინიანი საცხოვრებელი სახლი
IV კლასი - მუხაძის ქუჩა N4 AR1448946

2017 წელი - მრავალბინიანი საცხოვრებელი სახლი
III კლასი - ჩუბინაშვილის ქუჩა N27 AR1566403

2018 წელი - ინდივიდუალური ერთბინიანი საცხოვრებელი სახლი
II კლასი - ღისის ტბის მიმდებარედ - AR1647595

2019 წელი - ინდივიდუალური ერთბინიანი საცხოვრებელი სახლი
II კლასი - ხეჩუაშვილის ქუჩა N11 - AR1659815

2019 წელი - მრავალბინიანი საცხოვრებელი სახლი
IV კლასი - ისანი - AR1657681

2019 წელი - მრავალბინიანი საცხოვრებელი სახლი
IV კლასი - დელისის ქუჩა N24ბ - AR1710377

2021 წელი - ინდივიდუალური ერთბინიანი საცხოვრებელი სახლი
II კლასი - ფრედერიკ მონპერის ქუჩა N20 - AR1805061

2021 წელი - ინდივიდუალური ერთბინიანი საცხოვრებელი სახლი
II კლასი - ილია შეყილაძის ქუჩა N26 - AR1859068

2021 წელი - მრავალბინიანი საცხოვრებელი სახლი
IV კლასი - გორგასლის ქუჩა N40 - AR1828271

2022 წელი - მრავალბინიანი საცხოვრებელი სახლი
IV კლასი - იყალთოს გორის ქუჩა N18 - AR1880744

2022 წელი - მრავალბინიანი საცხოვრებელი სახლი
IV კლასი - ბერი გაბრიელ სალოსი გამზირი N57ა - AR1885885

2023 წელი - მრავალბინიანი საცხოვრებელი სახლი
IV კლასი - ლევან გოთას ქუჩა N24ა - AR1924401

შესრულებული არქიტექტურული ექსპერტიზები

2017 წელი - საგამოფენო დარბაზი - თბილისი - 01.72.14.043.690

2017 წელი - სასტუმრო - ქობულეთი - 20.42.08.549

2017 წელი - მესტიის აეროპორტის ადმინისტრაციული შენობა

2017 წელი - სასტუმრო - თბილისი 01.19.14.003.116

2018 წელი - მრავალბინიანი საცხოვრებელი სახლი - რუსთავი 02.03.04.359

2018 წელი - თბოსადგურის დამხმარე შენობები - გარდაბნის 81.15.30.086

2018 წელი - სასტუმრო - თბილისი 01.17.13.041.018

2019 წელი - კომერციული ობიექტი - თბილისი - 01.17.14.001.248

2019 წელი - სასტუმრო - ქობულეთი - 20.42.01.104

2019 წელი - მრავალბინიანი საცხოვრებელი სახლი - თბილისი - 01.14.01.001.189

2019 წელი - მრავალბინიანი საცხოვრებელი სახლი - თბილისი - 01.14.05.006.092

2019 წელი - მრავალბინიანი საცხოვრებელი სახლი - თბილისი - 01.10.18.011.068

2020 წელი - სკოლა - სოფელი საქობო - 56.03.59.178

2020 წელი - სკოლა - სოფელი წაღენჯიხა - 47.11.34.002

2020 წელი - სკოლა - სოფელი ერკეთი - 28.12.22.251

2020 წელი - სკოლა - სოფელი ბოლაჯური - 61.08.23.010

2020 წელი - სკოლა - სოფელი კოხტა - 85.19.23.275

2020 წელი - უნივერსიტეტი - თბილისი- 01.13.01.005.030

2020 წელი - მრავალბინიანი საცხოვრებელი სახლი - თბილისი - 01.19.36.014.780

2020 წელი - კომერციული ობიექტი - თბილისი - 01.19.39.026.004

2020 წელი - საწყობი - თბილისი - 01.11.04.013.003

2020 წელი - სასტუმრო - თბილისი - 01.18.03.048.035

2020 წელი - მრავალბინიანი საცხოვრებელი სახლი - თბილისი - 01.14.11.064.033

2020 წელი - მრავალბინიანი საცხოვრებელი სახლი - თბილისი - 01.14.15.001.435

2020 წელი - სასტუმრო - შეკვეთილი - 26.01.50.205

2020 წელი - მრავალბინიანი საცხოვრებელი სახლი - თბილისი - 01.14.13.040.020

2020 წელი - მრავალბინიანი საცხოვრებელი სახლი - თბილისი - 01.14.14.005.197

2021 წელი - ღუდსახარში - თბილისი ვარკეთილი - 01.19.39.012.082

2021 წელი - სასტუმრო - თბილისი - 01.18.03.036.015

2021 წელი - კომერციული ობიექტი - თბილისი - 01.19.36.003.109

2021 წელი - მრავალბინიანი საცხოვრებელი სახლი - თბილისი - 01.14.05.006.096

2021 წელი - მრავალბინიანი საცხოვრებელი სახლი - თბილისი - 01.10.10.016.004

2021 წელი - მრავალბინიანი საცხოვრებელი სახლი - თბილისი - 01.10.06.011.092

2022 წელი - მრავალბინიანი საცხოვრებელი სახლი - თბილისი - 01.14.02.002.047

2022 წელი - მრავალფუნქციური შენობა - თბილისი - 01.11.13.001.122

2022 წელი - მრავალფუნქციური შენობა - თბილისი - 01.14.06.008.017

2023 წელი - სასტუმრო - ქობულეთი - 20.42.01.651

2021-2022 წელი - თბილისი მუხიანის საცხოვრებელი კომპლექსის 5 ბლოკი

2020-2023 წელი თბილისი მვ_ის საცხოვრებელი კომპლექსის 10 ბლოკი

კომპიუტერული პროგრამები

AutoCAD, ArchiCAD, Revit, 3D's Max, Photoshop, CorelDraw

ენები

ქართული - მშობლიური
ინგლისური - საშუალო
რუსული - კარგი

07.07.2023

ს ე რ ტ ი ფ ი კ ა ტ ი

№ 2017-081

გადაეცემა

ლევან ოქროპირიძეს

მასზედ, რომ მან წარმატებით გაიარა შენობა-ნაგებობის უსაფრთხოების წესების კურსი



„შენობა ნაგებობების ინსტიტუტი - საქართველო“

თეიმურაზ ბოლოთაშვილი, დირექტორი

ღია საზოგადოების ფონდი

March 25-26, 2021

Accessible and Usable Buildings and Facilities - National Standards

Certificate awarded to

LEVANI OKROPIRIDZE

Keti Khutsishvili
Executive Director

www.osgf.ge

4, Chovelidze street, Tbilisi 0108, Georgia, Tel: (+995 32) 225 04 63; E-mail contact@osgf.ge

საქართველო

თბილისის აპოლონ ქუთათელაძის
სახელობის სახელმწიფო
სამხატვრო აკადემია

მაგისტრის დიპლომი

TSAA № 000097

არქიტექტურის
ფაკულტეტის 2012 წლის 25 ივლისის № 3
გადაწყვეტილებით ლევან ოქროპირიძეს მიენიჭა
ინტერიერის დიზაინის
მაგისტრის აკადემიური ხარისხი

დეკანი
Dean ნოდარ ამაშუკელი / Nodar Amashukeli /

რექტორი
Rector თინათინ კლდიაშვილი / Tinatin Kldiashvili /

თბილისი
TBILISI 05 / რიცხვი/ day 09 / თვე/month 2013 / წელი/year

GEORGIA

**APOLLON KUTATELADZE
TBILISI STATE
ACADEMY OF ART**

MASTER'S DIPLOMA

TSAA № 000097

By Decision № 3 of 25 July 2012 of the Faculty of
Architecture
Levani Okropiridze
was awarded the Degree of Master of
Interior Design

ბ.ა.
Seal

**სარეგისტრაციო
REGISTRATION №** 155

Georgia

IDENTITY CARD

მოქალაქის პირადობის მოწმობა

საქართველო

GEO



სახელი / FIRST NAME

ლევანი

LEVANI

გვარი / LAST NAME

ოქროპირიძე

OKROPIRIDZE

მოქ. / CIT	სქესი / SEX	პირადი No / PERSONAL No
GEO	მმ / M	35001052365

დაბადების თარიღი DATE OF BIRTH	მოქმედების ვადა DATE OF EXPIRY
03.07.1985	05.05.2032

ხელმოწერა SIGNATURE

გარათის No / CARD No

20ID82221

დაბადების ადგილი / PLACE OF BIRTH

რუსთავი

RUSTAVI

გაცემის თარიღი / DATE OF ISSUE

05.05.2022

გამცემი ორგანო / ISSUING AUTHORITY

იუსტიციის სამინისტრო

MINISTRY OF JUSTICE

დამკვეთი: სრს; დამამზადებელი: MB-IDS 2020

სფს-ს რეგისტრაციის No 26-3184

IDGEO2OID82221035001052365<<<<

8507033M3205057GEO<<<<<<<<<<<0

OKROPIRIDZE<<LEVANI<<<<<<<<<<<