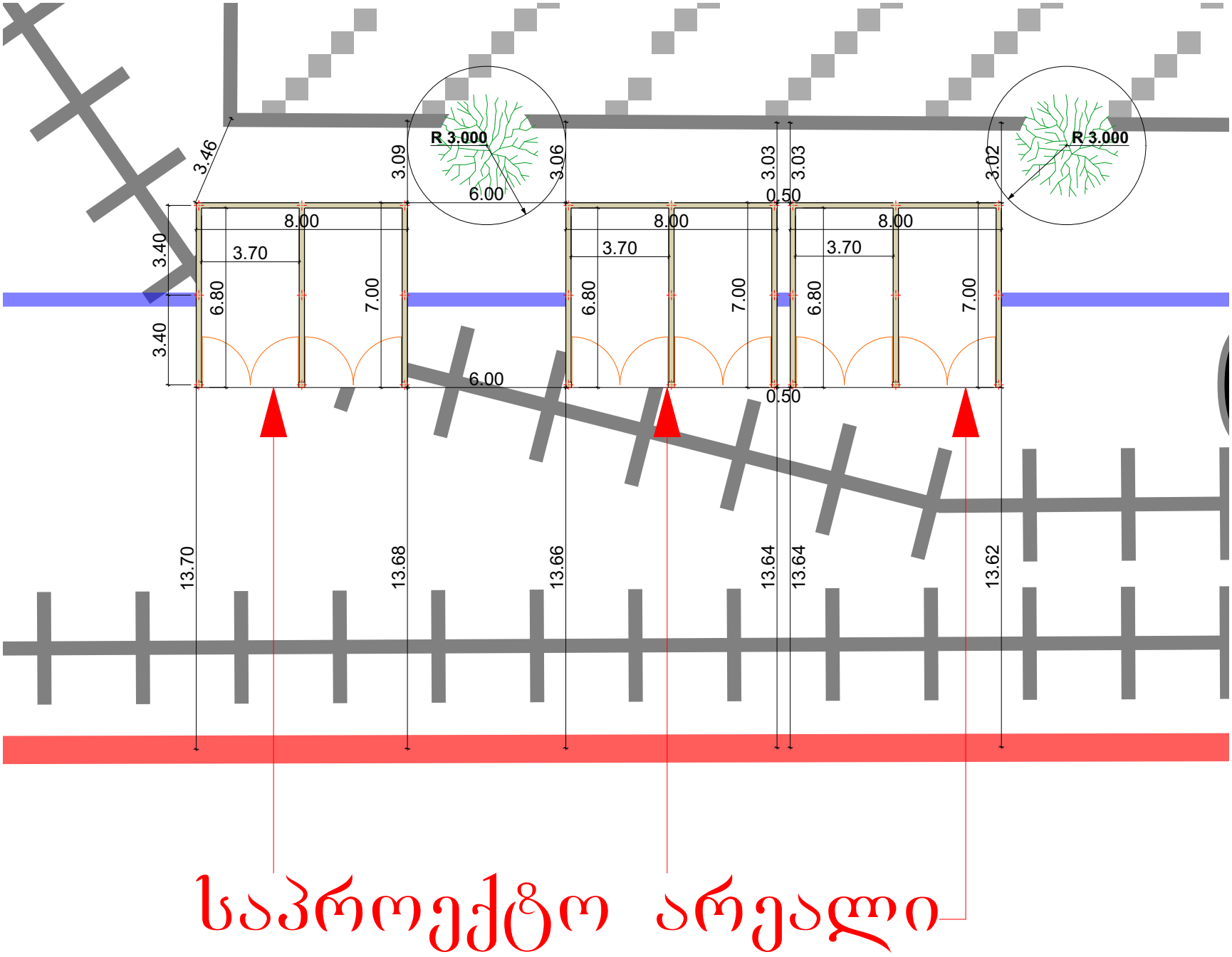
R 3.000
R 3.000
3.46
3.09
3.06
3.03
3.03
3.02
6.00
0.50
8.00
8.00
8.00
3.70
3.70
3.70
3.40
3.40
6.80
6.80
6.80
7.00
7.00
7.00
6.00
0.50
13.70
13.68
13.66
13.64
13.64
13.62
საპროექტო არეალი

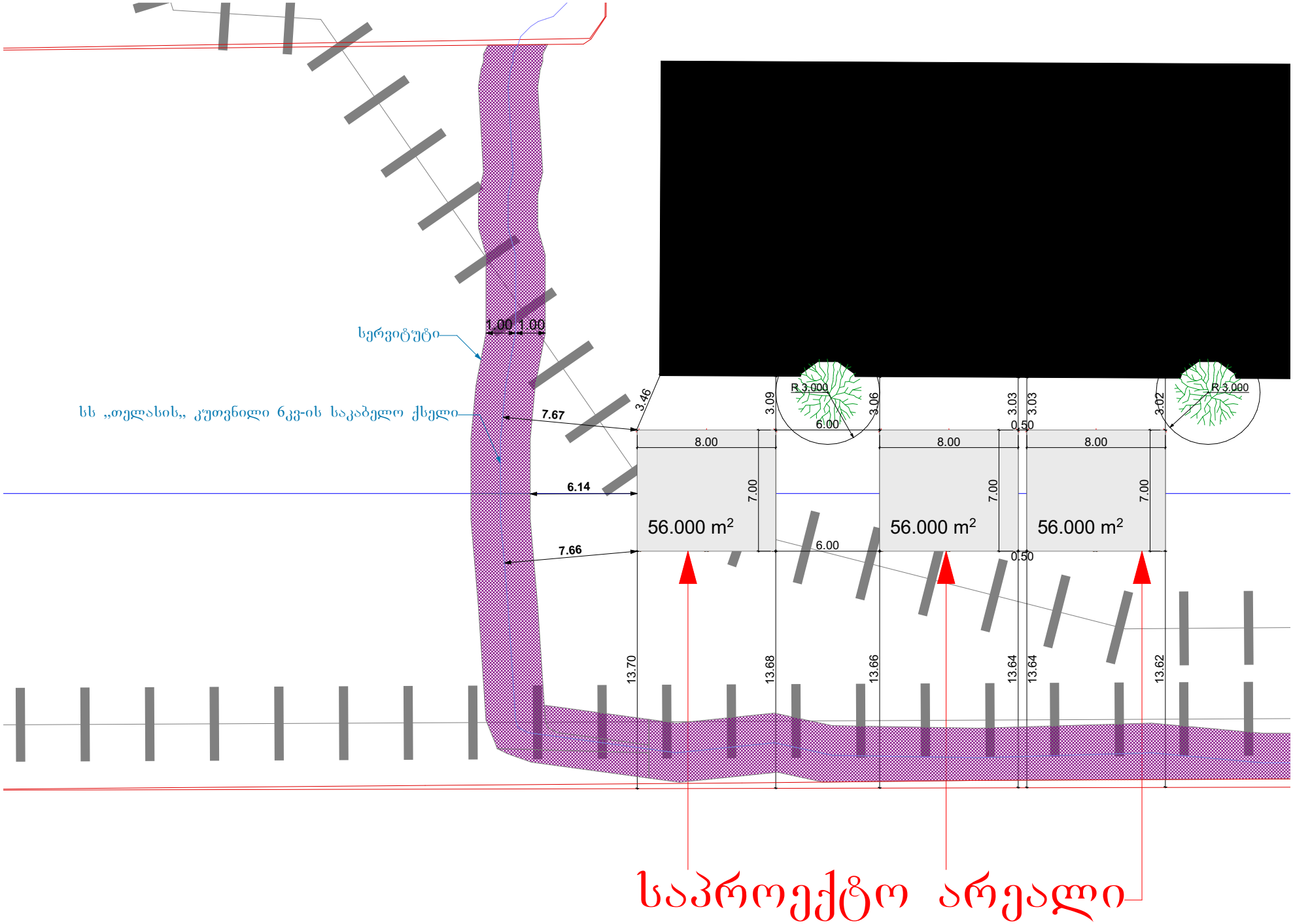
სერვიტუტი
1.00 1.00
სს „თელასის„ კუთვნილი ნკგ-ის საკაბელო ქსელი
7.67
6.14
7.66
3.46
3.09
3.06
3.03
3.03
3.02
R 3.000
6.00
0.50
R 3.000
8.00
8.00
8.00
7.00
7.00
7.00
56.000 m²
56.000 m²
56.000 m²
6.00
0.50
13.70
13.68
13.66
13.64
13.64
13.62
საპროექტო არეალი

საკადასტრო გეგმა

საჯარო რეესტრის ეროვნული

საკადასტრო კოდი:	01.13.02.010.114	ნაკვეთის დანიშნულება:	არასასოფლო სამეურნეო
განცხადების ნომერი:	882023368326	ფართობი:	42625 კვ.მ (WGS 84 / UTM zone 38N)
მომზადების თარიღი:	19/04/2023		

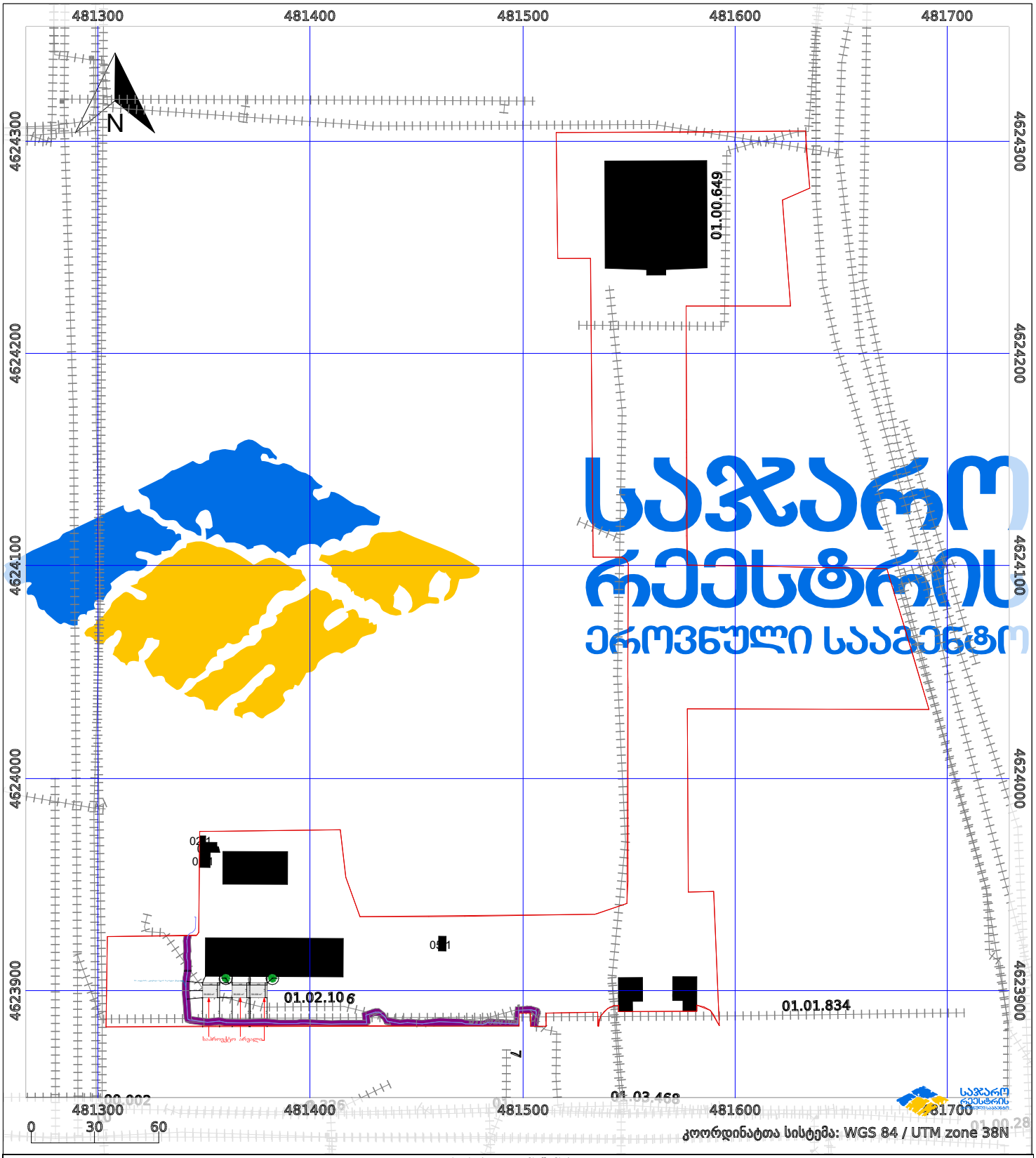

პირობითი აღნიშვნები:

- ნაკვეთის საზღვარი
- ხაზობრივი ნაგებობა
- მშენებარე ნაგებობა
- ტყის ფონდი
- აშენებული ნაგებობა
- ქარსაფარი ზოლი

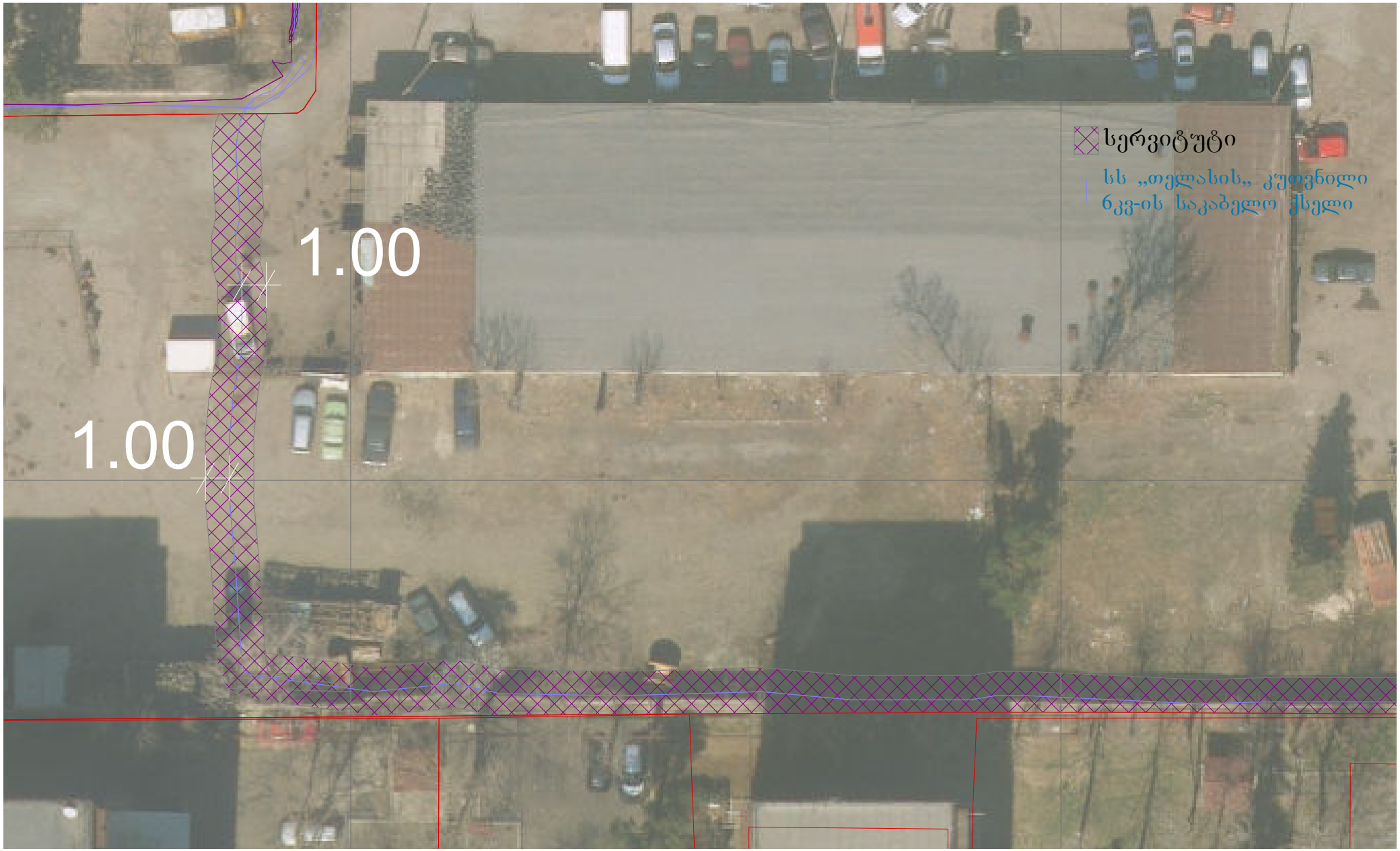
სერვიტუტი
სს „თელასის„ კუთვნილი
ნკვ-ის საკაბელო ქსელი
1.00
1.00

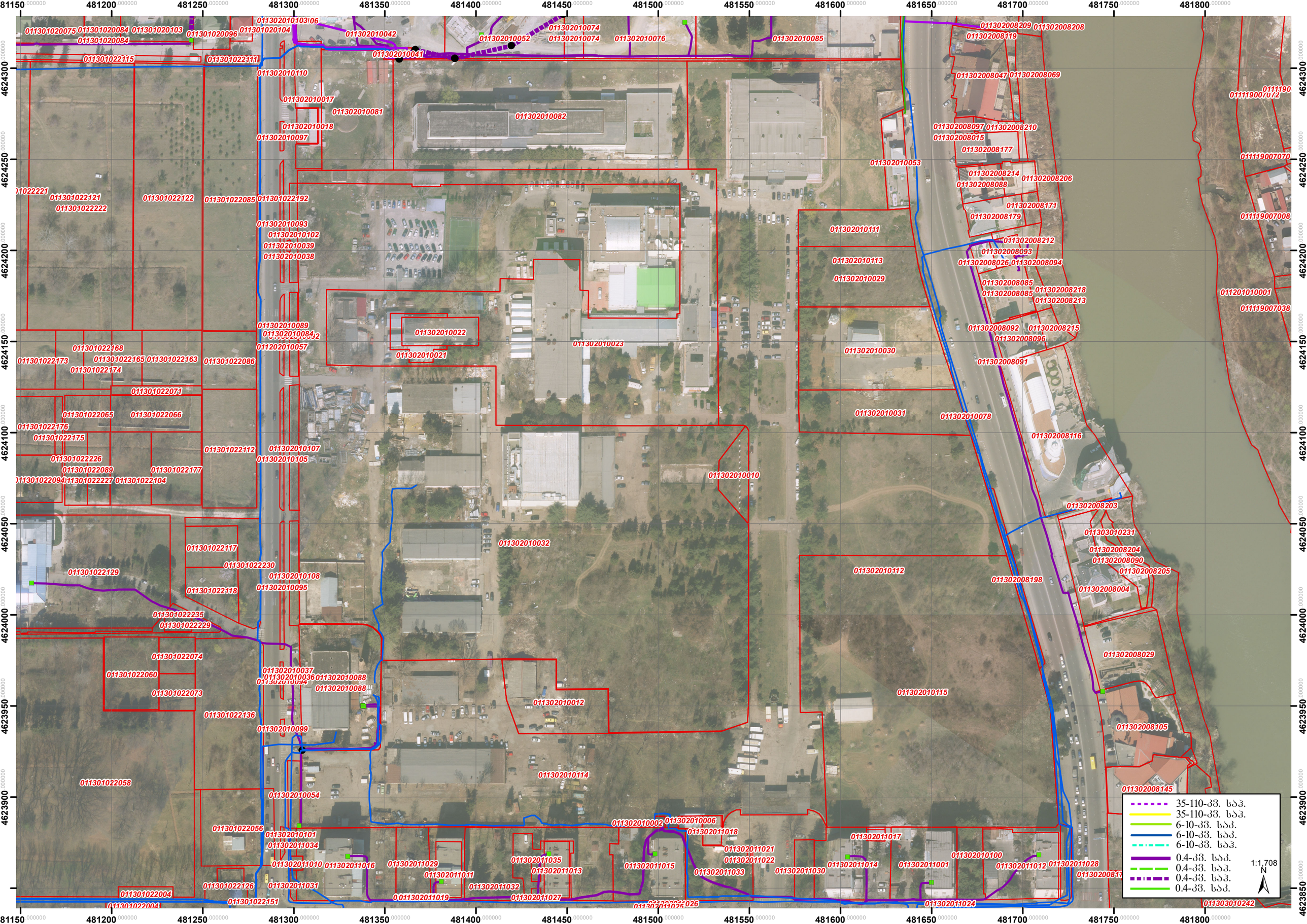
481150
481200
481250
481300
481350
481400
481450
481500
481550
481600
481650
481700
481750
481800
4624300
4624250
4624200
4624150
4624100
4624050
4624000
4623950
4623900
4623850
011301020075
011301020084
011301020103
011301020096
011301020104
011302010103
011302010042
011302010052
011302010074
011302010076
011302010085
011302008209
011302008208
011302008119
011301022115
011301022111
011302010041
011302010110
011302008047
011302008069
011302010017
011302010081
011302010082
011302010018
011302010097
011302008097
011302008210
011302008015
011302008177
011302010053
011302008214
011302008206
011302008088
011301022221
011301022121
011301022222
011301022122
011301022085
011301022192
011302008171
011302008179
011302010093
011302010102
011302010039
011302010038
011302010111
011302008212
011302008093
011302010113
011302008026
011302008094
011302010029
011302008085
011302008218
011302008213
011302010022
011302010089
011302010084
011202010057
011302010023
011302010021
011301022168
011301022173
011301022165
011301022163
011301022086
011301022174
011302010030
011302008091
011301022071
011301022065
011301022066
011301022176
011301022175
011302010031
011302010078
011302008116
011301022112
011302010107
011302010105
011301022226
011301022089
011301022177
011301022094
011301022227
011301022104
011302010010
011302008203
011303010231
011301022117
011302008204
011302008090
011301022230
011302010032
011301022129
011302010108
011302010095
011302010112
011302008198
011302008205
011302008004
011301022118
011301022235
011301022229
011302008029
011301022074
011302010037
011302010036
011302010094
011302010088
011302010088
011301022060
011301022073
011302010012
011302010115
011301022136
011302010099
011302008105
011302010114
011301022058
011302010054
011302008145
011302010002
011302010006
011302011018
011301022056
011302010101
011302011034
011302011017
011302011021
011302011022
011302010100
011302011035
011302011010
011302011016
011302011029
011302011013
011302011015
011302011033
011302011030
011302011014
011302011001
011302011012
011302011028
011302008117
011301022126
011302011031
011302011011
011302011032
011301022004
011301022151
011302011019
011302011027
011302011024
011303010242
35-110-კვ. სად.
35-110-კვ. სად.
6-10-კვ. სად.
6-10-კვ. სად.
6-10-კვ. სად.
0.4-კვ. სად.
0.4-კვ. სად.
0.4-კვ. სად.
0.4-კვ. სად.
1:1,708
N

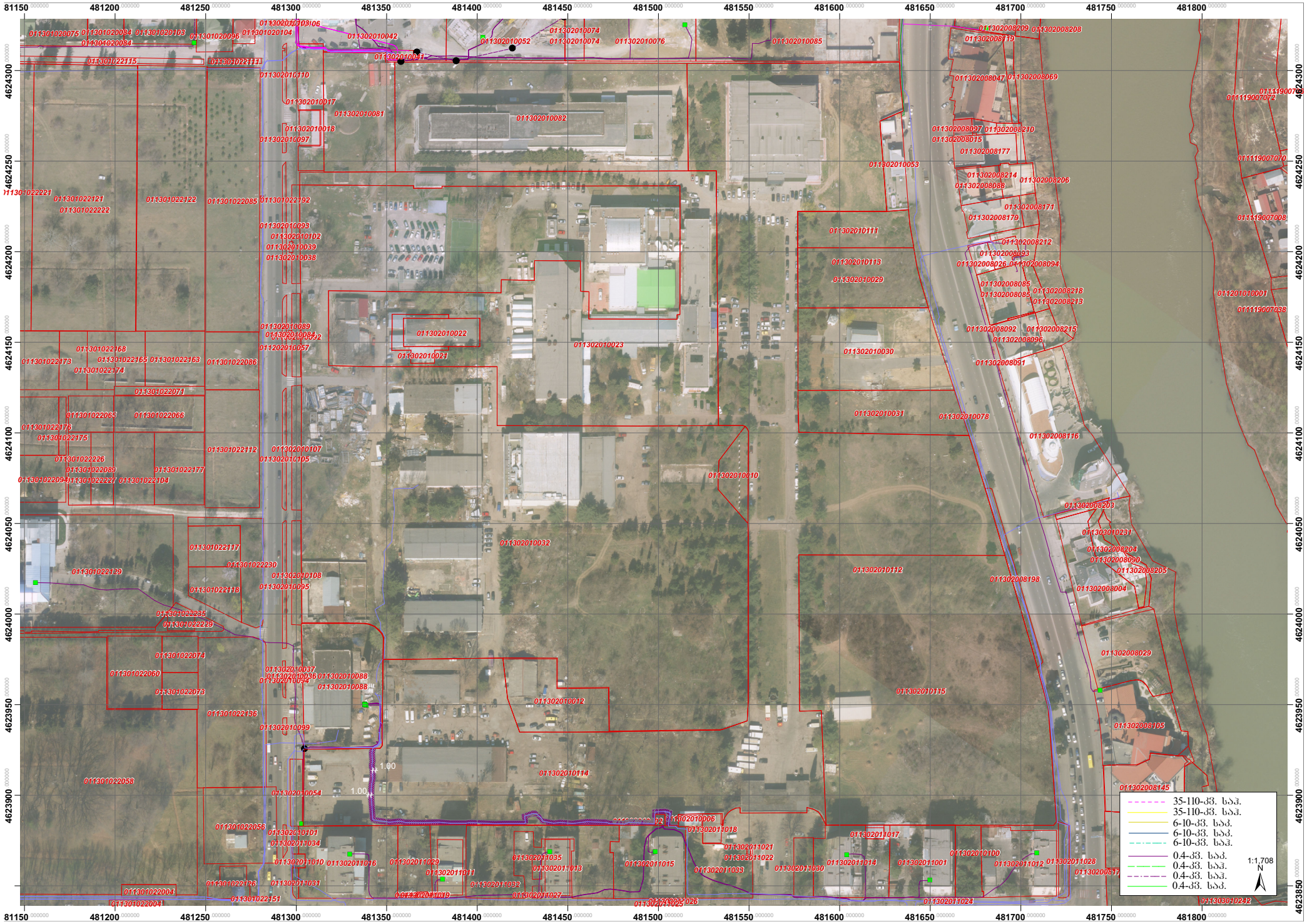
35-110-კვ. ხაზ.
35-110-კვ. ხაზ.
6-10-კვ. ხაზ.
6-10-კვ. ხაზ.
6-10-კვ. ხაზ.
0.4-კვ. ხაზ.
0.4-კვ. ხაზ.
0.4-კვ. ხაზ.
0.4-კვ. ხაზ.
1:1,708
N

: 01.13.02.010.114 :

: 882023368326 : 42625 . (WGS 84 / UTM zone 38N)

: 19/04/2023

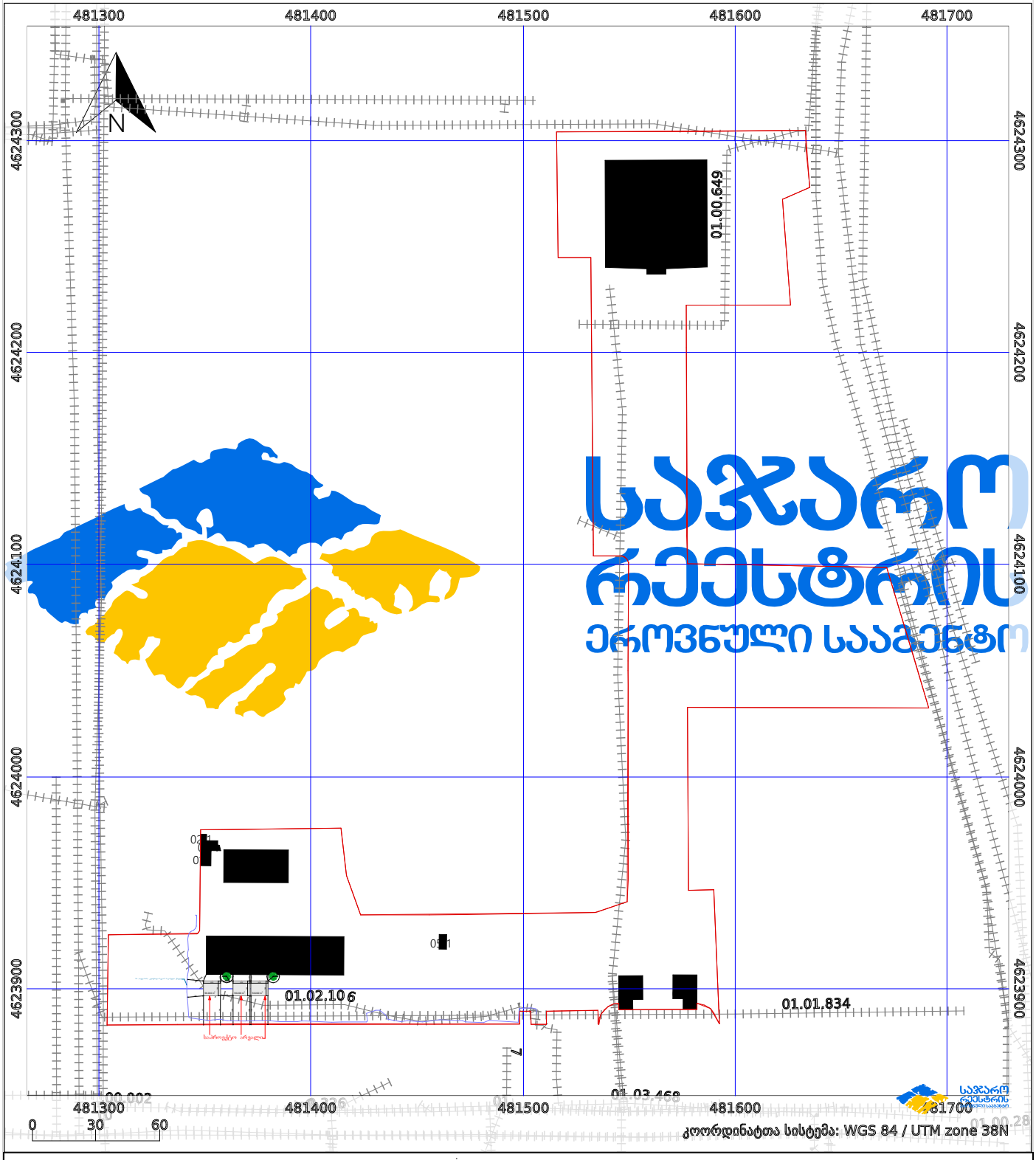

:

საკადასტრო გეგმა

საჯარო რეესტრის ეროვნული სააგენტო

საკადასტრო კოდი:	**01.13.02.010.114**	ნაკვეთის დანიშნულება:	**არასასოფლო სამეურნეო**
განცხადების ნომერი:	**882023368326**	ფართობი:	**42625 კვ.მ (WGS 84 / UTM zone 38N)**
მომზადების თარიღი:	**19/04/2023**		

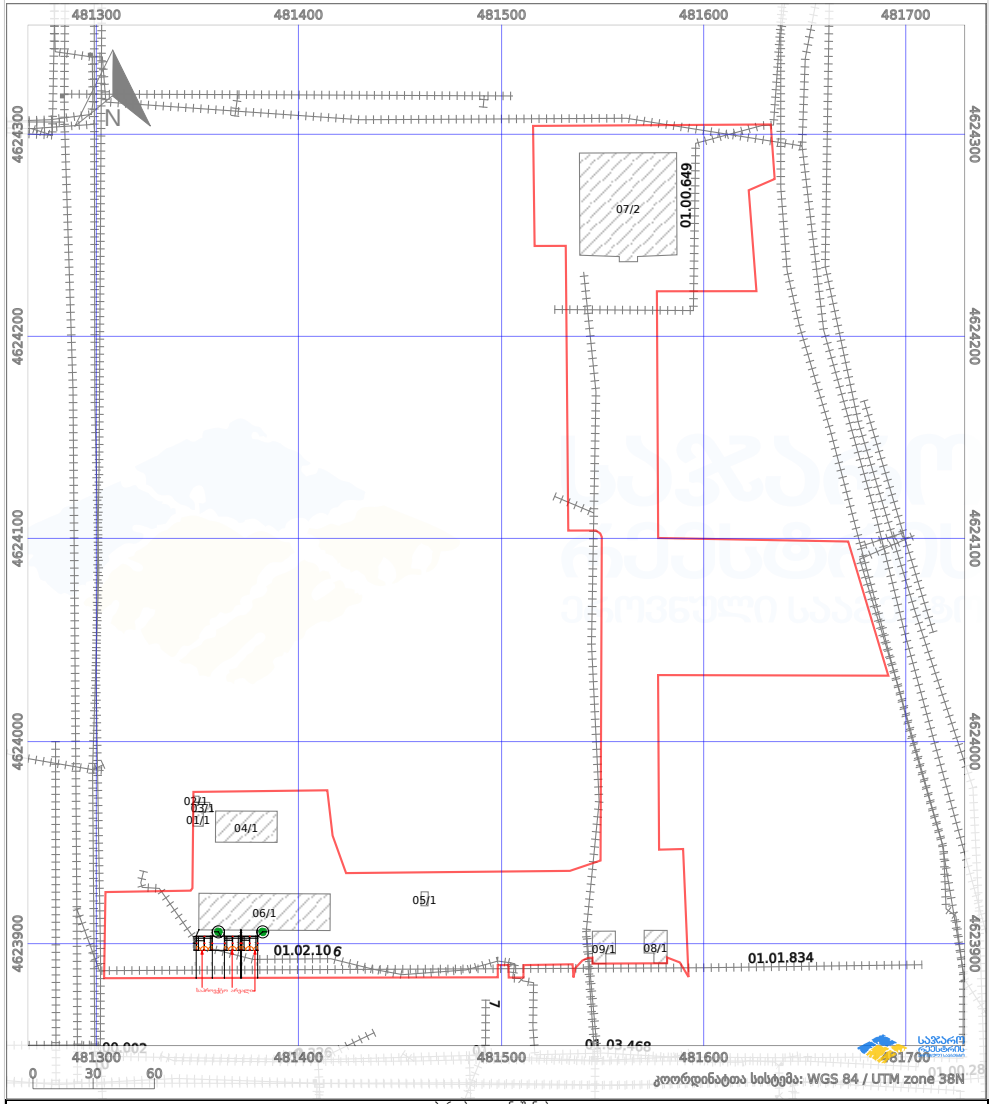

პირობითი აღნიშვნები:

ნაკვეთის საზღვარი	მშენებარე ნაგებობა	02/4 აშენებული ნაგებობა	ქარსაფარი ზოლი
ხაზობრივი ნაგებობა	ტყის ფონდი	ვალდებულება	

საკადასტრო გეგმა

საჯარო რეესტრის ეროვნული სააგენტო

საკადასტრო კოდი:	**01.13.02.010.114**	ნაკვეთის დანიშნულება:	**არასასოფლო სამეურნეო**
განცხადების ნომერი:	**882023368326**	ფართობი:	**42625 კვ.მ (WGS 84 / UTM zone 38N)**
მომზადების თარიღი:	**19/04/2023**		

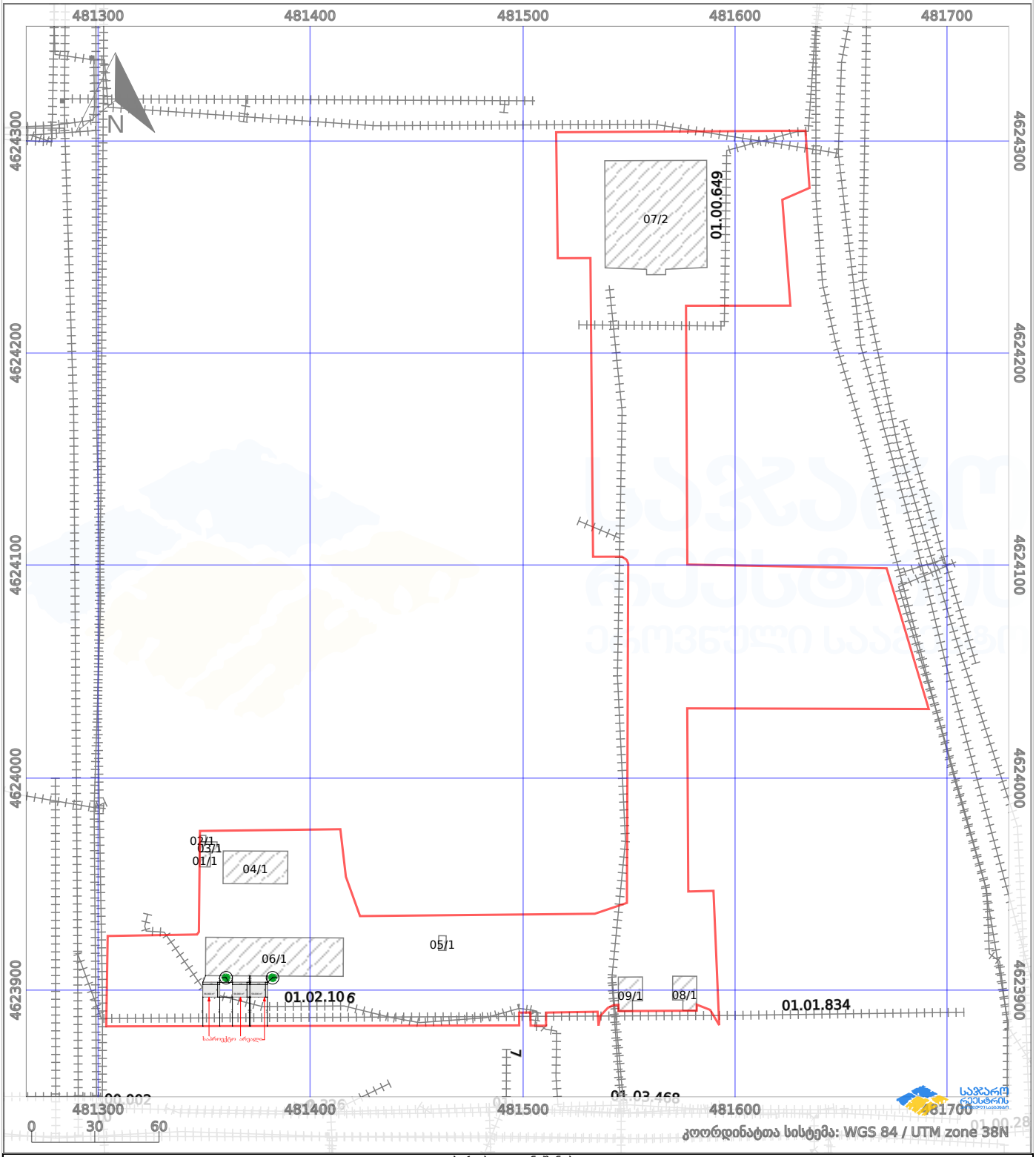

პირობითი აღნიშვნები:

ნაკვეთის საზღვარი | მშენებარე ნაგებობა | 02/4 აშენებული ნაგებობა | ქარსაფარი ზოლი

ხაზობრივი ნაგებობა | ტყის ფონდი | ვალდებულება

საკადასტრო აგეგმვითი / აზომვითი ნახაზი



სახელმწიფო გეოდეზიური კოორდინატთა სისტემა WGS_1984_UTM_Zone_38N/37N

მისამართი:	ქ. თბილისი, სანდრო ახმეტელის ქუჩა №10ა /ლუბლიანას ქუჩა №1
დანიშნულება:	არასასოფლო-სამეურნეო

ფართობი: 42625 კვ.მ.

ხაზობრივი ნაგებობის ფაქტობრივი სიგრძე	მეტრი
ხაზობრივი ნაგებობის გეგმარებითი სიგრძე	მეტრი
ხაზობრივი ნაგებობის წერტილოვანი ობიექტი	რაოდენობა

- წერტილი
- ნაკვეთის ფიქსირებული საზღვარი
- ნაკვეთის არაფიქსირებული საზღვარი
- ვალდებულება
- შენობა-ნაგებობა, მდგომარეობა
- აშენებული
- დანგრეული/ნანგრევი
- მშენებარე
- მიწისქვეშა
- ხაზობრივი ნაგებობა
- ხაზობრივი ნაგებობის წერტილოვანი ობიექტი

შ.პ.ს. „ორიონი"
ტელ.:+995 557-51-51-15 +995 598-288-688 E-mail: orionimirza@gmail.com

საკადასტრო აღწერაზე უფლებამოსილი პირი		მ. ცინცაძე
დაინტერესებული პირი		შპს "ქართული ფილმი-უძრავი ქონება"

თარიღი: 16.10.2024

შენიშვნა:

საკადასტრო აგეგმვითი/აზომვითი ნახაზის ფორმის მეორე გვერდი

მიწის ნაკვეთის/ხაზობრივი ნაგებობის ადგილმდებარეობა/მისამართი	ფართობი (კვ.მ.)	დანიშნულება
ქ. თბილისი, სანდრო ახმეტელის ქუჩა №10ა/ლუბლიანას ქუჩა №1	42625 კვ.მ.	არასასოფლო-სამეურნეო

შენობა-ნაგებობის რიგითი ნომერი	დანიშნულება	მდგომარეობა	სართულიანობა	მოშენების ფართობი (კვ.მ.)
1	არასაცხოვრებელი	აშენებული	1	35.8 კვ.მ.
2	არასაცხოვრებელი	აშენებული	1	8.4 კვ.მ.
3	არასაცხოვრებელი	აშენებული	1	40.6 კვ.მ.
4	არასაცხოვრებელი	აშენებული	1	468.9 კვ.მ.
5	არასაცხოვრებელი	აშენებული	1	24.1 კვ.მ.
6	არასაცხოვრებელი	აშენებული	1	1174.0 კვ.მ.
7	არასაცხოვრებელი	აშენებული	2	2472.0 კვ.მ.
8	არასაცხოვრებელი	აშენებული	1	159.6 კვ.მ.
9	არასაცხოვრებელი	აშენებული	1	158.8 კვ.მ.

უფლებრივი შეზღუდვის/ დატვირთვის საზღვრების აღწერა	ვალდებულების სახე	ფართობი (კვ.მ.)
	სერვიტუტი	427 კვ.მ.

ხაზობრივი ნაგებობის ტიპი	ხაზობრივი ნაგებობის ფაქტობრივი სიგრძე (მ)	ხაზობრივი ნაგებობის გეგმარებითი სიგრძე (მ)	ხაზობრივი ნაგებობის თანამდევი წერტილოვანი ობიექტის ტიპი	ხაზობრივი ნაგებობის თანამდევი წერტილოვანი ობიექტის რაოდენობა

საზღვარი	მოსაზღვრის აღწერა
A-------B	გზა და რეგისტრირებული ნაკვეთები
B-------C	რეგისტრირებული ნაკვეთები
C-------D	რეგისტრირებული ნაკვეთები
D-------A	გზა და რეგისტრირებული ნაკვეთები

საკადასტრო აღწერის დამსწრე პირების სახელი გვარი	ხელმოწერა
გიორგი ქერდიყოშვილი (01010014617)	

საკადასტრო აგეგმვითი/აზომვითი სამუშაოების შემსრულებელი პირის სახელი, გვარი	მირზა ცინცაძე
საკადასტრო აგეგმვითი/აზომვითი სამუშაოების შემსრულებელი პირის საიდენტიფიკაციო მონაცემები	პ/ნ 21001006986
საკადასტრო აგეგმვითი/აზომვითი სამუშაოების შემსრულებელი პირის საკონტაქტო ინფორმაცია	მობ.: +995 557 51-51-15
საკადასტრო აზომვის მეთოდოლოგია	დეშიფრირება

აზომვის შესრულების თარიღი	16.10.2024 წელი	
საკადასტრო აგეგმვითი/აზომვითი სამუშაოების შემსრულებელი პირი და მისი ხელმოწერა	მირზა ცინცაძე	

დაინტერესებული პირი	შპს "ქართული ფილმი-უძრავი ქონება"
დაინტერესებული პირის საიდენტიფიკაციო მონაცემები	201945262
დაინტერესებული პირის ხელმოწერა	