

დენდროლოგიური პროექტი

ქალაქი თბილისი, შესახვევი ალაზანი, N5-ის მიმდებარედ. არმაზსი ქუჩა, N31

ს/კ 01.17.01.087.013

2025 წელი

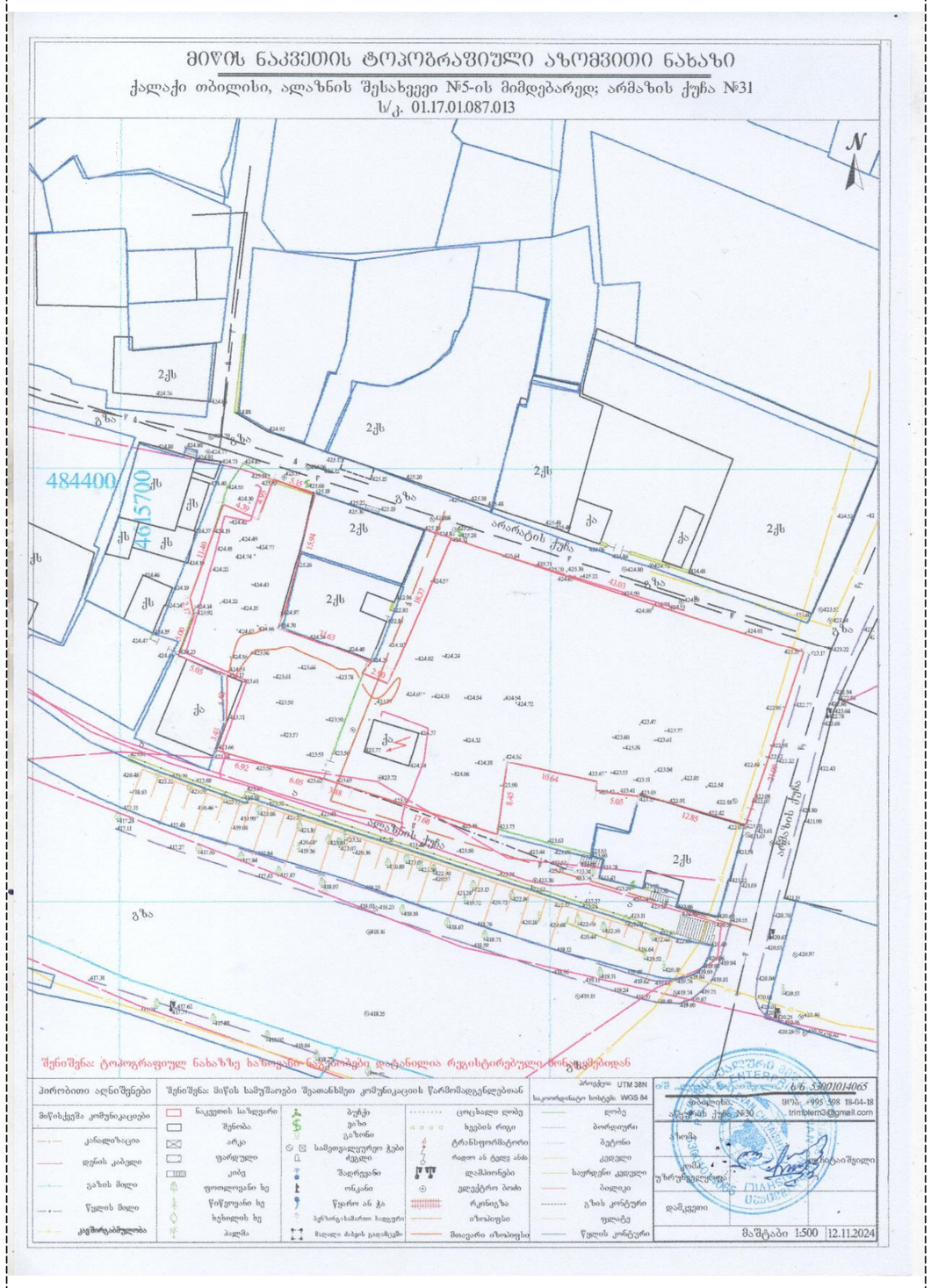

შემსრულებელი:
შოთა ფიფია
პ/ნ 62002003802

დამკვეთი:
შპს "ს-5", ს/კ - : 400099237
დირექტორი: ბეჟან მესხი,
01014001787

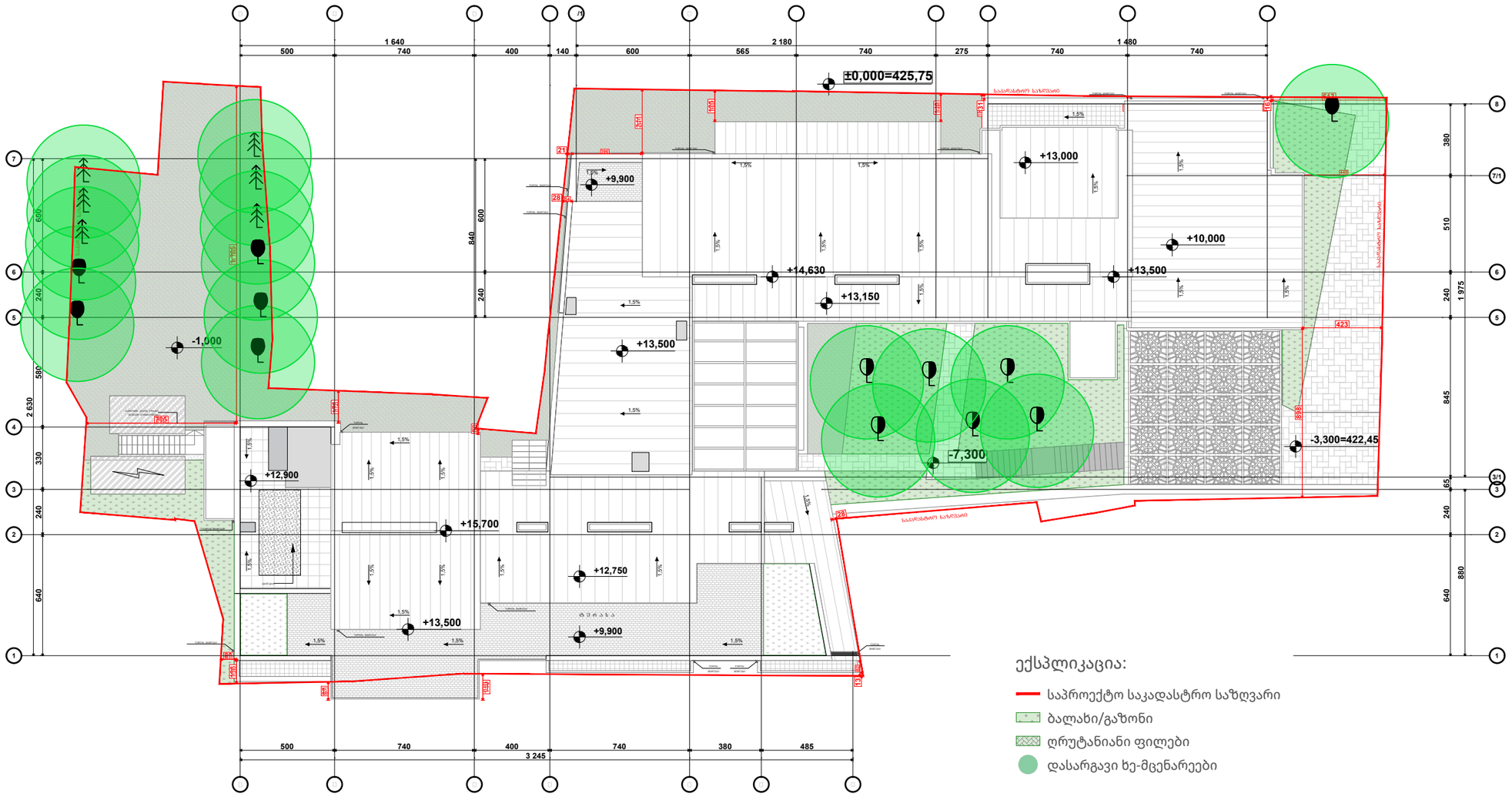

არსებული და საპროექტო ხე-მცენარეების აღწერა

გამწვანების დეტალური პროექტი მომზადებულია მიწის ნაკვეთისთვის (ს.კ. 01.17.01.087.013). საწყის ეტაპზე ჩატარდა საველე სამუშაოები და დადგინდა, რომ მიწის ნაკვეთზე არ გვხვდება არცერთი ხე-მცენარე.

საპროექტო ტერიტორიის ფართობია 1554 მ². გამწვანებული ფართობი (კ3-0.3) შეადგენს 388.5 მ²-ს. შესაბამისად ხე-მცენარეების სავალდებულო რაოდენობა შეადგენს 388.5/(20-25 მ²)=**18** ც.

მოსაჭრელი მცენარეების რაოდენობა შეადგენს **0** -ს.

გადასარგავი მცენარეების რაოდენობა შეადგენს **0** -ს.

დასარგავი მცენარეების რაოდენობა შეადგენს **18** -ს.

შენიშვნა:

- მცენარეთა ჩარგვისას დაცულ იქნას აგროტექნიკის ნორმები, მცენარეები ჩაირგას კომით, არასავეგეტაციო პერიოდებში.
- უზრუნველყოფილ იქნას მცენარეების მორწყვა მთელი სავეგეტაციო პერიოდის განმავლობაში.

საპროექტო ხეების განაწილების ცხრილი

საპროექტო ტერიტორია	ზონა	ფართობი (მ²)	კ-ჯ (მ²)	დასარგავი ხე მცენარეების რაოდენობა 20 ც.		
				იფანი	ჰიმალაის კედარი	მინდვრის ნეკერჩხალი
01.17.01.087.013	საცხოვრებელი ზონა 5 (სზ-5)	1554	388,5	6	6	6
ჯამი			388,5			

სამუშაოთა მოცულობა

N	სამუშაოს დასახელება	განზომილება	რაოდენობა	შენიშვნა
1	ადგილების მომზადება ხეების დარგვამდე 50% ნოყიერი მიწის ნაზავის დამატებით ორმოებში. (ორმოს ზომა 0.8X0.8X0.8)	ცალი	20	3.5 მ3 მიწის ნაზავი
2	ფოთლოვანი / წიწვოვანი ხეების დარგვა	ცალი	20	
3	15 სმ სისქის ნოყიერი მიწის ნაზავის შეტანა და გაშლა ჩვეულებრივი გაზონის მოსაწყობად 328.02 / ფართობზე	კუბური მეტრი	58,3	
4	ჩვეულებრივი გაზონის მოწყობა	კვ.მ	388,5	
5	სავეხმავლო ბილიკზე გამწვანებული ქვაფენილის მოწყობა	კვ.მ	20	
6	ახალადჩარგული ხეების ფორმირება (გაკრეჭა)	ცალი	20	
7	ხეების დამაგრება ქარისგან დასაცავად	ცალი	20	
8	ახლადჩარგული მცენარეების და გაზონის მორწყვა	მთელი გამწვანებული ტერიტორია		

ქალაქ თბილისის მუნიციპალიტეტის ლანდშაფტისა და კლიმატის შესაბამისი

დასახელება/რაოდენობა	ზომა	პერიოდი	ტიპი	ფოტოსურათი
მინდვრის ნეკერჩხალი Acer campestre	20 სმ.-დან 3-5.5 მ-მდე	5-10 წელი	გვალვამდეე სწრაფად მზარდი	
იფანი ვრცელფოთოლა Fraxinus angustifolia	20 სმ.-დან 3-5.5 მ-მდე	5-10 წელი	გვალვამდეე სწრაფად მზარდი	
ჰიმალაის კედარი Cedrus deodora	20 სმ.-დან 3-5.5 მ-მდე	5-10 წელი	გვალვამდეე სწრაფად მზარდი	

შემსრულებელი:
შოთა ფიფია
პ/ნ 62002003802

დამკვეთი:
შპს "ს-5", ს/კ - : 400099237
დირექტორი: ბეჟან მესხი,
01014001787

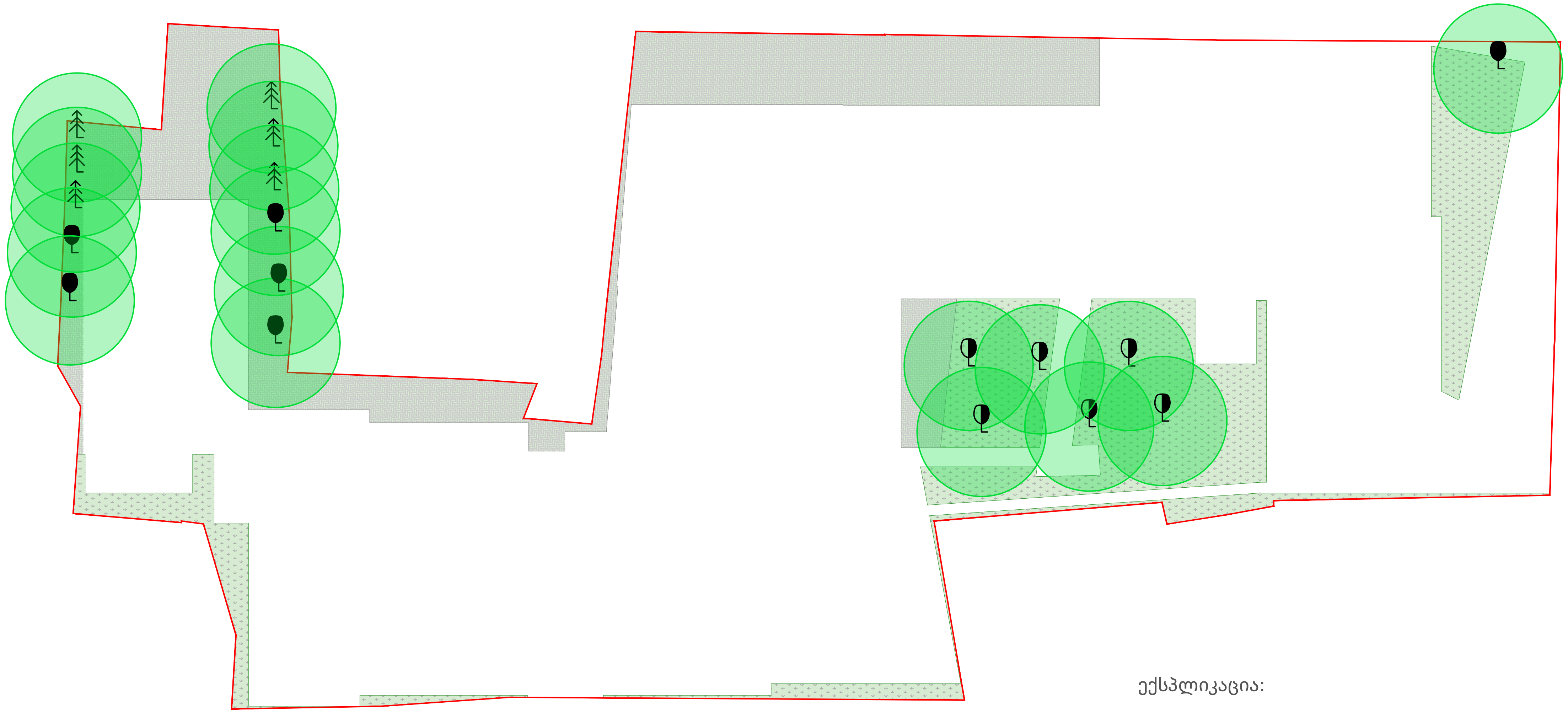

ექსპლიკაცია:

- საპროექტო საკადასტრო საზღვარი
- ბალახი/გაზონი
- ღრუტანიანი ფილები
- დასარგავი ხე-მცენარეები

საპროექტო ხეების განაწილების ცხრილი						
საპროექტო ტერიტორია	ზონა	ფართობი (მ²)	კ-3 (მ²)	დასარგავი ხე მცენარეების რაოდენობა 20 ც.		
				იფანი	ჰიმალაის კედარი	მინდვრის ნეკერჩხალი
01.17.01.087.013	საცხოვრებელი ზონა 5 (სზ-5)	1554	388,5	6	6	6
ჯამი			388,5			

სამუშაოთა მოცულობა				
N	სამუშაოს დასახელება	განზომილება	რაოდენობა	შენიშვნა
1	ადგილების მომზადება ხეების დსარგავად 50% ნოყიერი მიწის ნაზავის დამატებით ორმოებში. (ორმოს ზომა 0.8X0.8X0.8)	ცალი	20	3.5 მ3 მიწის ნაზავი
2	ფოთლოვანი / წიწვოვანი ხეების დარგვა	ცალი	20	
3	15 სმ სისქის ნოყიერი მიწის ნაზავის შეტანა და გაშლა ჩვეულებრივი გაზონის მოსაწყობად 328 მ2 / ფართობზე	კუბური მეტრი	58,3	
4	ჩვეულებრივი გაზონის მოწყობა	კვ.მ	388,5	
5	საფეხმავლო ბილიკზე გამწვანებული ქვაფენილის მოწყობა	კვ.მ	20	
6	ახალადჩარგული ხეების ფორმირება (გაკრეჭა)	ცალი	20	
7	ხეების დამაგრება ქარისგან დასაცავად	ცალი	20	
8	ახლადჩარგული მცენარეების და გაზონის მორწყვა	მთელი გამწვანებული ტერიტორია		

ქალაქ თბილისის მუნიციპალიტეტის ლანდშაფტისა და კლიმატისათვის შესაბამისი				
დასახელება/რაოდენობა	ზომა	პერიოდი	ტიპი	ფოტოსურათი
მინდვრის ნეკერჩხალი Acer campestre	20 სმ.-დან 3-5.5 მ-მდე	5-10 წელი	გვალგამძლე სწრაფად მზარდი	
იფანი გრძელფოთოლა Fraxinus angustifolia	20 სმ.-დან 3-5.5 მ-მდე	5-10 წელი	გვალგამძლე სწრაფად მზარდი	
ჰიმალაის კედარი Cedrus deodora	20 სმ.-დან 3-5.5 მ-მდე	5-10 წელი	გვალგამძლე სწრაფად მზარდი	

არსებული და საპროექტო ხე-მცენარეების აღწერა

გამწვანების დეტალური პროექტი მომზადებულია მიწის ნაკვეთისთვის (ს.კ. 01.17.01.087.013). საწყის ეტაპზე ჩატარდა საველე სამუშაოები და დადგინდა, რომ მიწის ნაკვეთზე არ გვხვდება არცერთი ხე-მცენარე.

საპროექტო ტერიტორიის ფართობია 1554 მ². გამწვანებული ფართობი (კ3-0.3) შეადგენს 388.5 მ²-ს. შესაბამისად ხე-მცენარეების სავალდებულო რაოდენობა შეადგენს 388.5/(20-25 მ²)=**18** ც.

მოსაჭრელი მცენარეების რაოდენობა შეადგენს **0** -ს.

გადასარგავი მცენარეების რაოდენობა შეადგენს **0** -ს.

დასარგავი მცენარეების რაოდენობა შეადგენს **18** -ს.

შენიშვნა:

- მცენარეთა ჩარგვისას დაცულ იქნას აგროტექნიკის ნორმები, მცენარეები ჩაირგას კომით, არასავეგეტაციო პერიოდებში.
- უზრუნველყოფილ იქნას მცენარეების მორწყვა მთელი სავეგეტაციო პერიოდის განმავლობაში.

შემსრულებელი:
შოთა ფიფია
პ/ნ 62002003802

დამკვეთი:
შპს "ს-5", ს/კ - : 400099237
დირექტორი: ბექან მესხი,
01014001787

დენდროლოგიური პროექტის საინფორმაციო დაფა

დამკვეთი:
შპს "ს-5", ს/კ: 400099237
დირექტორი: ბეჟან მესხი, 01014001787

საპროექტო ტერიტორია:
ქალაქი თბილისი, შესახვევი ალაზანი, N5-ის მიმდებარედ.
არმაზსი ქუჩა, N31. ს/კ 01.17.01.087.013

ნებართვის გამცემი ორგანო:
ქალაქ თბილისის მუნიციპალიტეტის მერიის
გარემოს დაცვის საქალაქო სამსახური

საპროექტო ფუნქციური ზონირება:
საცხოვრებელი ზონა 5 (სზ-5)

კ3 გამწვანების კოეფიციენტი:
კ3 - 388.5 მ² - 0.3

დენდროლოგიური პროექტის შეთანხმების და დასრულების
სავარაუდო თარიღი: 2025/2028 წელი

საპროექტო გამწვანება:
ფუნქციური ზონა - საცხოვრებელი ზონა 5 (სზ-5);
რაოდენობა - საპროექტო 18 ხე;
იფანი (სიმაღლე 3.5-5.5 მ. ხნოვანება 5-10წ.
გარშემოწერილობა L=20სმ) - 6 ხე
მინდვრის ნეკერჩხალი (სიმაღლე 3.5-5.5 მ. ხნოვანება 5-10წ.
გარშემოწერილობა L=20სმ) - 6 ხე
ჰიმალაის კედარი (სიმაღლე 3.5-5.5 მ. ხნოვანება 5-10წ.
გარშემოწერილობა L=20სმ) - 6 ხე

ახალდარგული ხე-მცენარეების მოვლის ხანგრძლივობა: 3 წელი
მოვლა-პატრონობაზე პასუხისმგებელი პირი: შპს "ს-5", ს/კ: 400099237

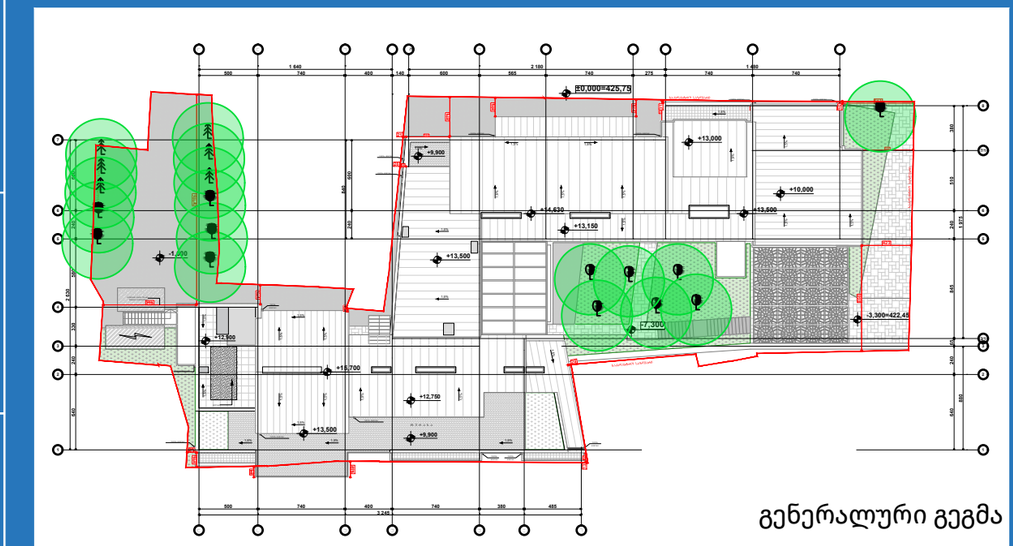

გენერალური გეგმა



