მიწის ნაკვეთის ტოპოგრაფიული აზომვითი ნახაზი

ქალაქი თბილისი, ალაზნის შესახვევი №5-ის მიმდებარედ; არმაზის ქუჩა №31

ს/კ. 01.17.01.087.013

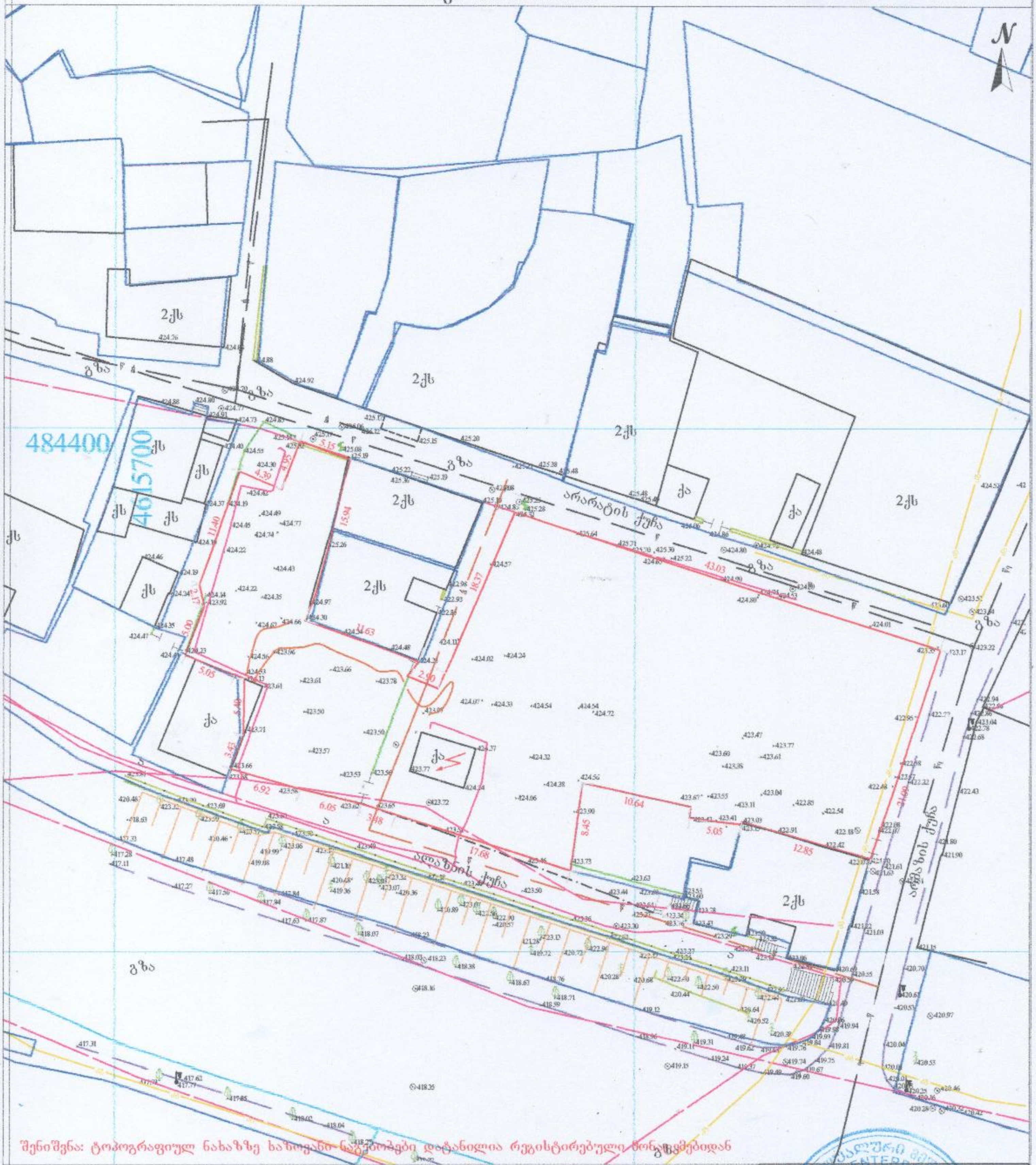

შენიშვნა: ტოპოგრაფიულ ნახაზზე ხაზოვანი ნაგებობები დატანილია რეგისტრირებული მონაცემებიდან

პირობითი აღნიშვნები	შენიშვნა: მიწის სამუშაოები შეათანხმეთ კომუნიკაციის წარმომადგენლებთან			პროექცია UTM 38N საკოორდინატო სისტემა WGS 84
მიწისქვეშა კომუნიკაციები	ნაკვეთის საზღვარი	ბუჩქი	ცოცხალი ღობე	ღობე
	შენობა	ვაზი	ხეების რიგი	ბორდიური
კანალიზაცია		გაზონი		
	არკა	სამეთვალყურეო ჭები	ტრანსფორმატორი	ბეტონი
დენის კაბელი	ფარდული	ძეგლი	რადიო ან ტელე ანძა	კედელი
	კიბე	შადრევანი	ლამპიონები	საყრდენი კედელი
გაზის მილი	ფოთლოვანი ხე	ონკანი	ელექტრო ბოძი	ბილიკი
წყლის მილი	წიწვოვანი ხე	წყარო ან ჭა	რკინიგზა	გზის კონტური
	ხეხილის ხე	ბენზინგასამართი სადგური	იზოჰიფსი	ფილაქვა
კავშირგაბმულობა	პალმა	მაღალი ძაბვის გადამცემი	მთავარი იზოჰიფსი	წყლის კონტური

ს/ნ 53001014065		
თბილისი, აწყურის ქუჩა №30	ტელ: +995 598 18-04-18 trimblem3@gmail.com	
აზომა		
კომპ. უზრუნველყოფა		ჩიტაიშვილი
დამკვეთი		
	მაშტაბი 1:500	12.11.2024

მიწის ნაკვეთის ტოპოგრაფიული აზომვითი ნახაზი

ქალაქი თბილისი, ალაზნის შესახვევი №5-ის მიმდებარედ; არმაზის ქუჩა №31

ს/კ. 01.17.01.087.013

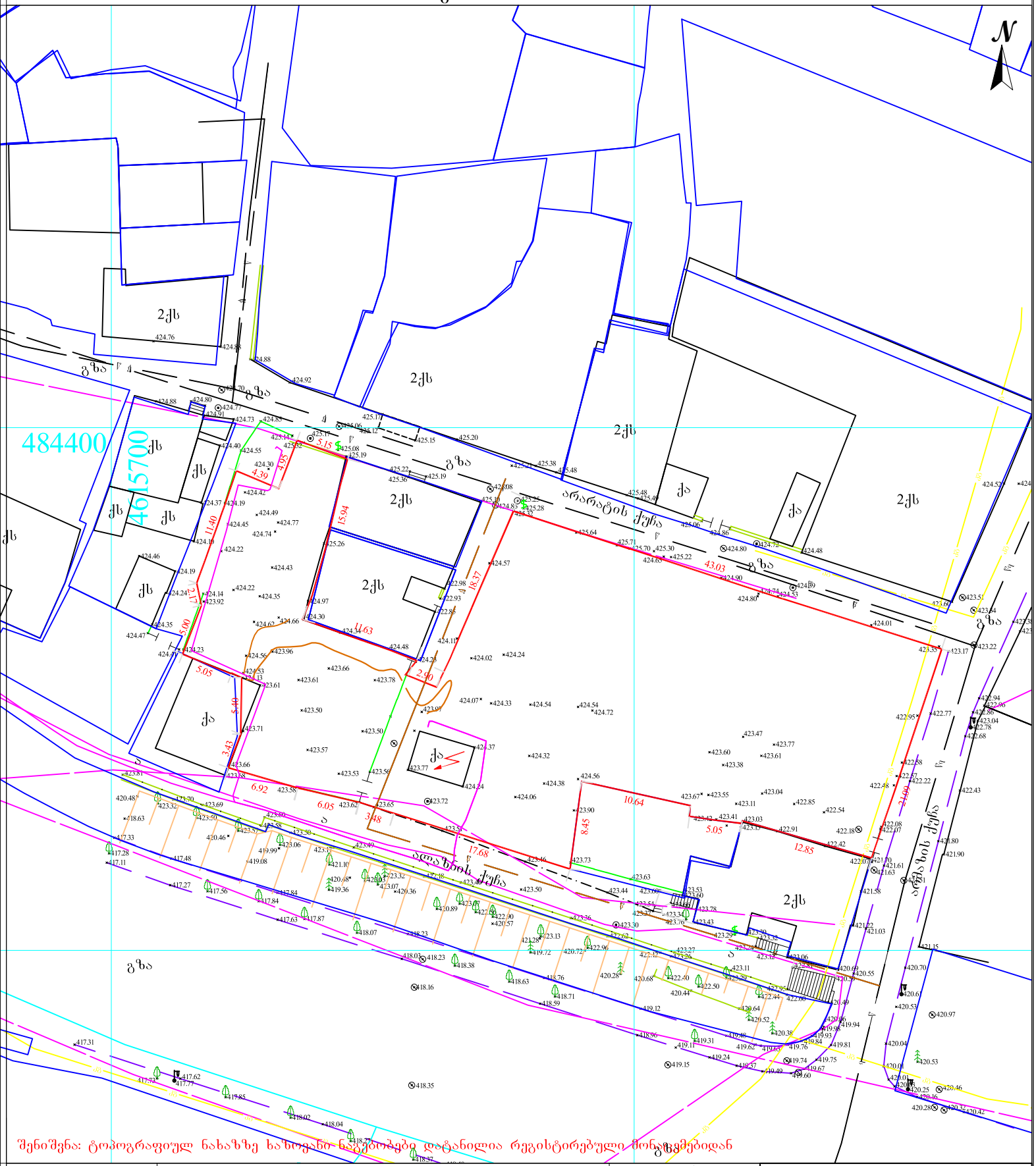

შენიშვნა: ტოპოგრაფიულ ნახაზზე ხაზოვანი ნაგებობებზე დატანილია რეგისტრებული მონაცემებიდან

პირობითი აღნიშვნები	შენიშვნა: მიწის სამუშაოები შეათანხმეთ კომუნიკაციის წარმომადგენლებთან			პროექცია UTM 38N საკოორდინატო სისტემა WGS 84	ი/მ „ლევან ჩიტაიშვილი„ ს/ნ 53001014065 თბილისი, აწყურის ქუჩა №30 მობ: +995 598 18-04-18 trimblem3@gmail.com
მიწისქვეშა კომუნიკაციები	ნაკვეთის საზღვარი	ბუჩქი	ცოცხალი ღობე	ღობე	
კანალიზაცია	შენობა	ვახი	ხეების რიგი	ბორდიური	
დენის კაბელი	არკა	გახონი	ტრანსფორმატორი	ბეტონი	
გაზის მილი	ფარდული	სამეთვალყურეო ჭაბი	რადიო ან ტელე ანძა	კედელი	
წყლის მილი	კიბე	ძეგლი	ლამპიონები	საყრდენი კედელი	
კავშირგაბმულობა	ფოთლოვანი ხე	შადრევანი	ელექტრო ბოძი	ბილიკი	
	წიწვოვანი ხე	ონკანი	რკინიგზა	გზის კონტური	
	ხეხილის ხე	წყარო ან ჭა	იზოჰიფსი	ფლატე	
	პალმა	ბენზინგასამართი სადგური	მთავარი იზოჰიფსი	წყლის კონტური	
		მაღალი ძაბვის გადამცემი			

აზომა		ლ.ჩიტაიშვილი
კომპ. უზრუნველყოფა		
დამკვეთი		
მაშტაბი 1:500		12.11.2024

გენ. გეგმა
მ. 1:200

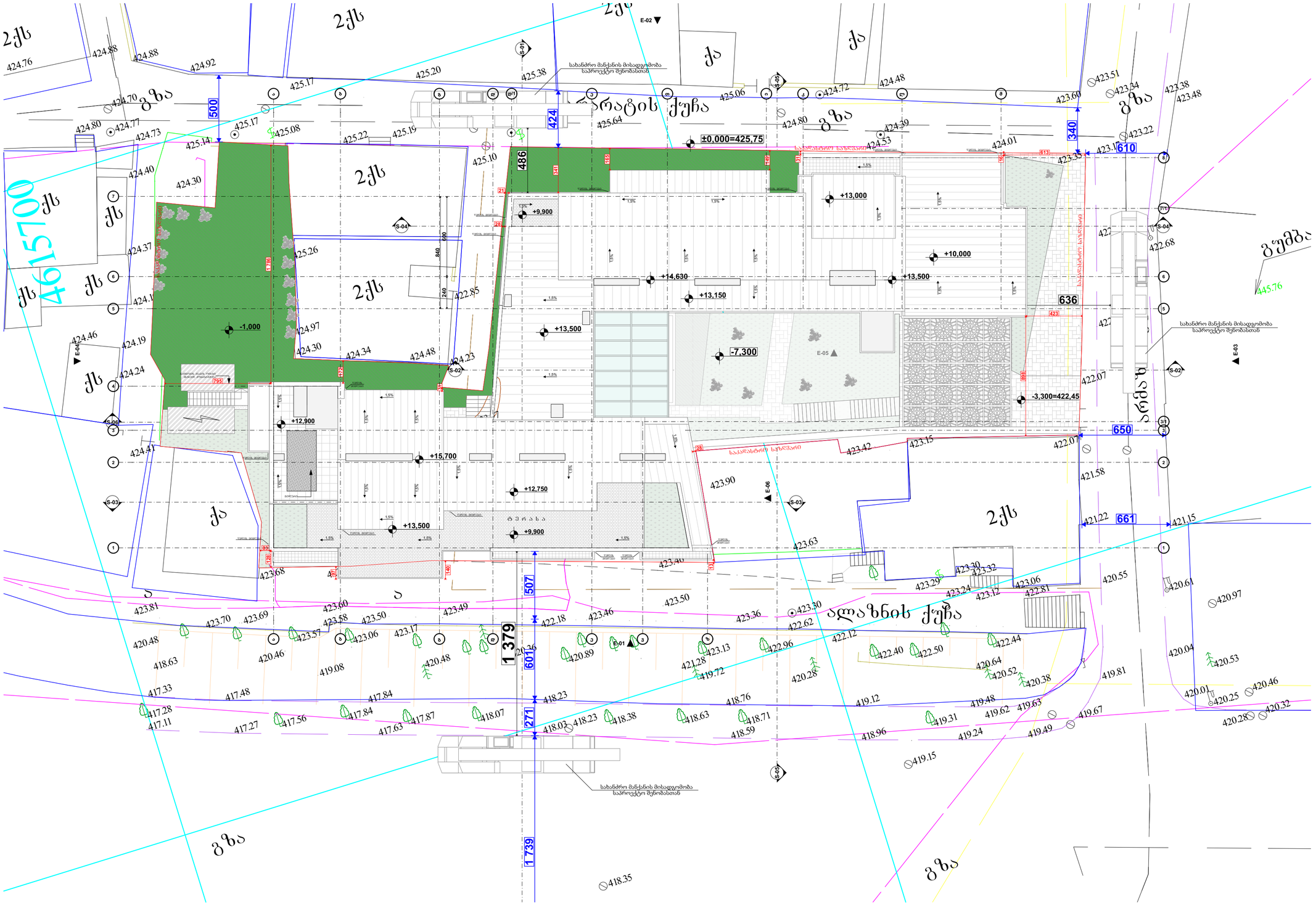

პროექტის ნიშნები:

- მიწის ნაკვეთის საზღვარი
- ბეტონი
- ბრტყილი
- ტროტუარი
- ეზოშიდასაბადო ქარი
- ეზოშიდასაბადო ქარი ზლუპარდით
- ეზოშიდასაბადო ქარი
- ეზოშიდასაბადო ქარი ზლუპარდით

შენიშვნა:

STUDIO 9 architecture design construction	საპროექტო ორგანიზაცია: Company name:	დამკვეთი: Customer:
	Web. studio9.ge Email. interiordesign@studio9.ge Mob. +995 599 88 44 80 Adres. 30 Lubliana Str.Tbilisi მის.თბილისი,ლუბლიანას ქ.N 30	მ.პ.ს. "ს-5"

პროექტის დასახელება: Job title:		
სასტუმრო		
ობიექტის მისამართი: Addres:		
თბილისი, შესახვევი ალაზანი N5 - ის მიმდებარედ, ეუჩა არმაბის N31		

შენიშვნა: Notes:

1. ნახაზზე ზომები მოცემულია სანტიმეტრებში.
2. მშენებლობის პროცესში ნახაზის ნებისმიერი ცვლილება უნდა შეთანხმდეს პროექტის ავტორთან.
3. ფერადლის კორექტირებით ავტომობილად უქმდება წინა ვარიანტი.

შემსრულებელი: Performers:		
თანამდებობა	სახელი გვარი	ხელმოწერა
დირექტორი	ა.ჩხაიძე	
მთ.არქიტექტორი	მ.ჩხაიძე	
კონსტრუქტორი	მ.ჩხაიძე	
არქიტექტორი	ლ. კოპტხრიძე	
ხელმოწერა		

A.02.1

ნახაზის დასახელება: Drawing title:

გენ. გეგმა

პროექტის სტადია: Drawing stage:	არქიტექტურული პროექტი	
თარიღი: Date:	11.04.2025	2025
ფურც.რაოდ. Pages	81	ფორმატი Format
ფურცელი # Index	4	A2
მასშტაბი Drawing Scale	1:200	