შენიშვნა:

ნუმერაციით აღნიშნულია საპროექტო ნიშნები, რომელიც უნდა განათავსოს ობიექტის მფლობელმა. ნუმერაციის გარეშე აღნიშნულია არსებული ან პერსპექტიული ნიშნები.

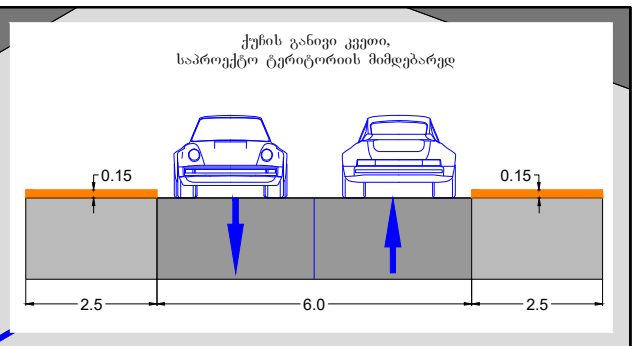

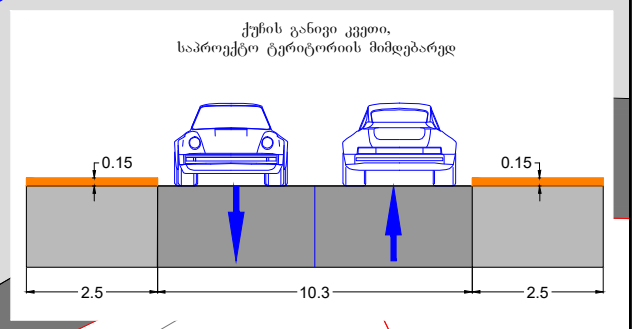

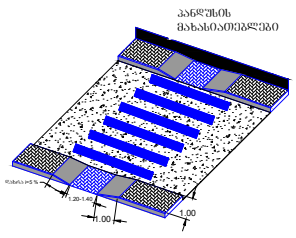

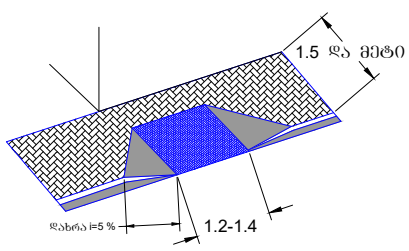

პირობითი აღნიშვნები:

- შესასვლელი
- ტროტუარის პირობითი აღნიშვნა
- გზის პირობითი აღნიშვნა
- არსებული სერვიტუტი
- საპროექტო სერვიტუტი
- შშმ პირთა პანდუსები

მ. 1:500

დამკვეთი: რკ თბილისის სამომხმარებლო კოოპერატივი	საგზაო მოძრაობის ორგანიზების სქემა (სამუშაოთა დასრულებული ვარიანტი)
ქ. თბილისი, კონსტანტინე სტანისლავსკის ქ. №11, ნაკვ. № 01.13.06.004.019–ში, მშენებარე ობიექტის საგზაო მოძრაობის ორგანიზების სქემა, საპროექტო ტერიტორიის სატრანსპორტო/საგზაო ინფრასტრუქტურის დატანით	

შენიშვნა:

სამშენებლო ღობე და ჭოლგა ეწყობა ისე, რომ არ კვეთს ბოძებს და არსებულ ხე ნარგავებს.

ქვეითთა გადაადგილებისთვის შენარჩუნებულია სივრცე, არანაკლებ 0.9 მეტრი სიგანით.

ღობის განთავსება გათვალისწინებულია 2 წლის ვადით.

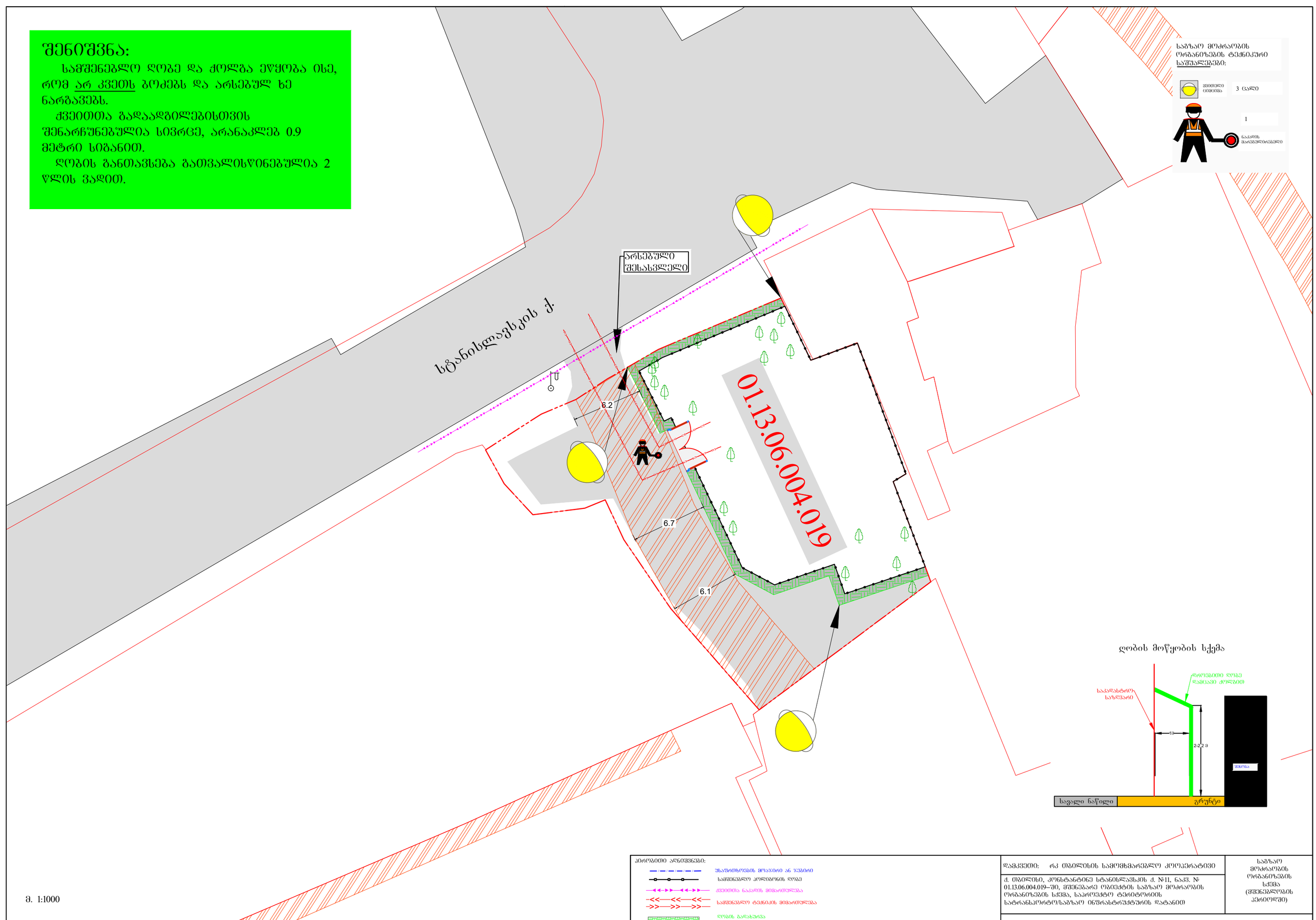

საგზაო მოძრაობის ორგანიზების ტექნიკური საშუალებები:

ჭიათურის ციცხვა	3 ცალი
	1
ნაკრების მარეგულირებელი	

ღობის მოწყობის სქემა

პირობითი აღნიშვნები:

- უსაფრთხოების მოაჯირი ან ჯებირი
- საშენებლო კოლტიროს ღობე
- ქვეითთა ნაკადის მიმართულება
- სატრანსპორტო ტექნიკის მიმართულება
- ღობის გალახვრა დაფიცვით ჭოლგა

მ. 1:1000	დამკვეთი: რკ ობილისის სამოძხმარეგლო კოოპერატივი
	ქ. ობილისი, კონსტანტინე სტანისლავსკის ქ. №11, ნაკვ. № 01.13.06.004.019–ში, მშენებარე ობიექტის საგზაო მოძრაობის ორგანიზების სქემა, საპროექტო ტერიტორიის სატრანსპორტო/საგზაო ინფრასტრუქტურის დატანით
	საგზაო მოძრაობის ორგანიზების სქემა (მშენებლობის პერიოდში)

შენიშვნა:

სამშენებლო ღობის მონტაჟის და დემონტაჟის სამუშაოები განხორციელდება, დაწყებიდან 10 დღის ვადაში



პირობითი აღნიშვნები:

შესაფრთხილებლის მოაჯირი ან ჯებირი

მიმმართველი გარემო

ქვეითთა ნაკადის მიმართულება

საშენებლო ტექნიკა

ღობის საშენებლო კოლიბგონი

staff

დამკვეთი: რკ თბილისის სამოძხმარებლო კოოპერატივი

ქ. თბილისი, კონსტანტინე სტანისლავსკის ქ. №11, ნაკვ. № 01.13.06.004.019–ში, მშენებარე ობიექტის, დროებითი საშენებლო ღობის მონტაჟი/დემონტაჟის დროს, საგზაო მოძრაობის ორგანიზების სქემა

საგზაო მოძრაობის ორგანიზების სქემა (ღობის მონტაჟი/დემონტაჟის სამუშაოება წარმოების პერიოდში)

მ. 1:1000

საჩართველო

ქალაქი თბილისი, კონსტანტინე სტანისლავსკის ქუჩა, №11. 746კვ.მ არასასოფლო-სამეურნეო დანიშნულების
ს/კ №01.13.06.004.019 მიწის ნაკვეთის ტოპოგრაფიული

გეგმა



პირობითი აღნიშვნები

WGS 1984-ის კოორდინატთა სისტემის UTM პროექცია

ძს	საცხ. შენობა	ბორდიული ხის ღობე	ჭიშკარი
ას	არასაცხ. შენობა	ლობე	ბეტონი
	ფარდული	ქვის კედელი	წვალებგვანილობა
	მშენებარე შენობა	ფილაქვა	კავშირგაბმულობა
	საკრანსფორ. ჯიხური	რკინიზა	ელ. ქსელები
	ხეები	სამფოვალეურედო ჭები	ბუნებრივი აირი
	გარე განათება	ელ. გადამცემი ანძა	სადრენაჟო ინფრასტრუქტურა
			ინტერნეტ ქსელი

შენიშვნა: 1) ნაკვეთის საზღვარი (თუ იგი არის ნახაზზე) მითითებულია დამკვეთის მიერ

2) მიწის სამუშაოების შესრულებისას შეატყობინეთ კომუნიკაციის წარმომადგენლებს

შპს „ქალაქი"
საქართველო, თბილისი, შარტავას ქუჩა 14

GEORGIA "KALAKI" LLC 405482909 * საქართველო * "ᲙᲐᲚᲐᲙᲘ"

ტექნიკური დირექტორი:	ვ.გაი
აზომა:	გ. ბოლქვაძე
დახაზა:	გ. ბოლქვაძე
დამკვეთი:	
მაშტაბი: 1:500	18.09.2024წ

საქართველო

ქალაქი თბილისი, კონსტანტინე სტანისლავსკის ქუჩა, №11. 746კვ.მ არასასოფლო-სამეურნეო დანიშნულების
ს/კ №01.13.06.004.019 მიწის ნაკვეთის ტოპოგრაფიული

გეგმა

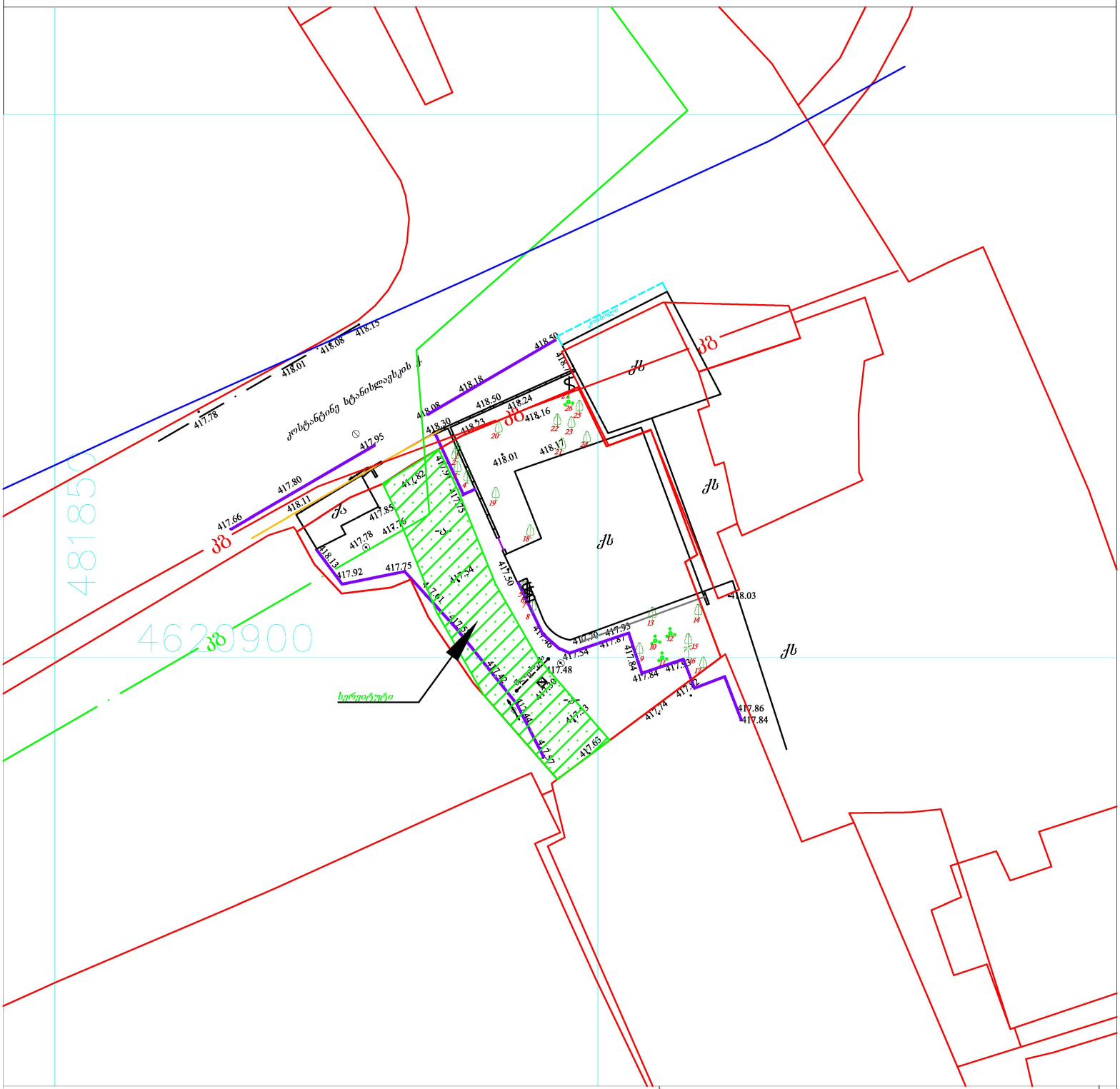

პირობითი აღნიშვნები

WGS 1984-ის კოორდინატთა სისტემის UTM პროექცია

ძს	საცხ. შენობა	ბორდიული ხის ღობე	ჭიშკარი
ძა	არასაცხ. შენობა	ღობე	ბეტონი
	ფარდული	ქვის კედელი	წყალგაყვანილობა
	მშენებარე შენობა	კედელი	კავშირგაბმულობა
	სატრანსფორ. ჯიხური	ფლატე	ელ. ქსელები
	ხეები გარე განათება	რკინიგზა	ბუნებრივი აირი
		სამეთვალყურეო ჭები	სადრენაჟო ინფრასტრუქტურა
		ელ. გადამცემი ბაზი	ინტერნეტ ქსელი

შენიშვნა:1) ნაკვეთის საზღვარი (თუ იგი არის ნახაზზე) მითითებულია დამკვეთის მიერ

2) მიწის სამუშაოების შესრულებისას შეატყობინეთ კომუნიკაციის წარმომადგენლებს

შპს „ქალაქი“
საქართველო, თბილისი, შარტავას ქუჩა 14

ტექნიკური დირექტორი:		ვ.ვაი
აზომა:		მ. ბოლქვაძე
დახაზა:		მ. ბოლქვაძე
დამკვეთი:		
მაშტაბი: 1:500		18.09.2024წ